

**Indicazioni percorso**

- Km 0,00** 🚩 partenza: il percorso ha inizio da Cavour in Via Istituto Pollano all'incrocio con Via Barge. Svoltare a sinistra in Via Barge (trafficata) e percorrerla per 200m
- Km 0,20** ↶ prendere la pista ciclabile in sede propria (parzialmente sterrata) sulla sinistra e seguirla per circa 1,6km
- Km 1,80** ↑ lasciare la pista ciclabile e proseguire dritto in Via Antica di Saluzzo
- Km 2,10** ↶ all'incrocio tenere la sinistra e percorrere Via S. Sebastiano e successivamente proseguire in Via Cavoretto
- Km 2,26** ↶ tenere la sinistra e percorrere Via Della Rocca
- Km 2,50** ← svoltare a sinistra in Via della Fontana e dopo la curva verso destra proseguire dritto
- Km 2,70** ← svoltare a sinistra in Via Istituto Pollano
- Km 2,95** 🚩 arrivo: punto di partenza

**Variante per la salita alla Rocca**

- Km 0,20** ← svoltare a sinistra in Via Vetta della Rocca percorrendola per circa 1,5km
- Km 1,70** ↶ arrivati al parcheggio salire leggermente sulla sinistra e scavalcando la catena scendere per il tracciato pedonale "Alla vetta"
- Km 2,40** ← svoltare a sinistra per chiudere l'anello in Via Istituto Pollano, oppure a sinistra facendo il percorso più lungo al contrario.



**Parco Naturale Provinciale Rocca di Cavour**



**Itinerario CA6: la Rocca di Cavour**



Il presente itinerario è costituito da una pista ciclabile, in parte in sede propria, all'interno del Parco Naturale Provinciale della Rocca di Cavour. Si tratta di un percorso attorno alla Rocca con una variante che risalire il rilievo per apprezzare dalla sua cima una vista a 360° sulla pianura pinerolese. Con una breve deviazione rispetto all'itinerario proposto è consigliabile una tappa per i seguenti punti di interesse di Cavour: Abbazia di Santa Maria e Museo Archeologico di Caburum. Il Parco considerato è caratterizzato da microclimi che permettono la convivenza di piante tipicamente montane con altre di tipo mediterraneo. La Rocca di Cavour è un insolito affioramento che rappresenta un particolare territorio, attualmente diventato Sito di Importanza Comunitaria per motivi di salvaguardia ambientale. Sulla sommità del rilievo si trovano i ruderi del Castello Superiore "dei Racconigi" (sec. XI) ed il Pilone della Vetta con la statua della Madonna in marmo bianco di Carrara.

### Scheda tecnica

**Difficoltà:** bassa, media (salita e discesa per la Rocca)

**Distanza:** Km 5 (anello più salita e discesa per la Rocca)












**Durata:** meno di 1 ora (escluse le soste)

**Caratteristiche:** praticabile in tutte le stagioni preferibilmente con MTB. Itinerario su asfalto con brevi tratti di pista ciclabile in sede propria su terra battuta. Percorso attorno alla rocca generalmente pianeggiante mentre la salita alla vetta è abbastanza pendente con tornanti, così come la discesa.

**Sosta "picnic":** area attrezzata sulla vetta della Rocca. Fontane: Cavour, sulla strada che sale alla Rocca.

**Nota:** salita e discesa per la Rocca sconsigliata ai principianti (dislivello 160m circa).

### Legenda

-  Strade trafficate
-  Strade asfaltate
-  Strade bianche
-  Piste ciclabili
-  Varianti di percorso
-  Start percorso
-  Fine percorso
-  Fontanella
-  Stazione ferroviaria
-  Punto di interesse
-  Sosta "picnic"

Castello Superiore "dei Racconigi"  
Statua della Madonna  
Pilone della Vetta



Abbazia di Santa Maria  
Museo Archeologico di Caburum

