


Indicazioni percorso

- Km 0,00** 🚩 partenza: Ca' Dorina (386m s.l.m.), il punto di accesso al Parco di Via Monte Grappa a Piosasco. Percorrere la strada sterrata che sale al Monte San Giorgio (seguire la segnaletica)
- Km 4,49** ⬆️⬆️ arrivati in cima al Monte San Giorgio (837m) tornare indietro per 900m circa dalla stessa strada di salita
- Km 5,39** ⬅️ al Colle della Serva svoltare a sinistra e percorrere il sentiero che porta al Colle di Pré (seguire segnaletica)
- Km 6,55** ⬅️ al Colle di Pré svoltare a sinistra e percorre la strada sterrata in discesa
- Km 9,68** ⬆️ proseguire dritto sulla strada asfaltata (Località Prese)
- Km 10,16** ↙️ tenere la sinistra e proseguire in Via del Campetto per quasi 2km
- Km 11,91** ⬆️ attraversare la piazza e continuare dritto in Via San Vito
- Km 12,15** ⬅️ svoltare a sinistra in Via Monte Grappa
- Km 12,84** 🚩 arrivo: Ca' Dorina

Le guide degli Itinerari ciclabili



Parco Naturale Provinciale Monte San Giorgio



Itinerario PI1: salita al Monte San Giorgio



L'itinerario ciclabile proposto è un tracciato ad anello, principalmente su fondo sterrato, che permette di apprezzare le bellezze del Parco Naturale Provinciale Monte San Giorgio ed il panorama suggestivo che si ammira in cima ad esso. Lungo il percorso si consigliano le seguenti tappe di carattere artistico-architettonico: Cappella di San Valeriano, Cappella di San Giorgio e Chiesa di San Vito. L'itinerario considerato si estende principalmente all'interno del Parco, costituito dal boscoso massiccio all'imboccatura della Val Sangone e rappresentante la propaggine più avanzata della catena alpina verso la pianura torinese. L'aspetto principale dell'area considerata è quello climatico, in quanto i versanti ripidi del monte riparano la città di Piosasco dai venti freddi alpini creando un microclima peculiare.



Scheda tecnica

Difficoltà: media/elevata

Distanza: Km 13












Durata: 2,5 ore circa (escluse le soste)

Caratteristiche: praticabile solo con MTB in tutte le stagioni, esclusa quella invernale (neve). Percorso di bassa montagna con un dislivello di circa 500m. Presenza di un tratto di sentiero roccioso percorribile solo con bici a mano.

Sosta "picnic": Colle della Serva.

Nota: per ridurre la difficoltà si consiglia di percorrere il tratto Ca' Dorina-Colle della Serva-Monte San Giorgio sia in salita che in discesa, evitando il Colle di Pré.

Legenda

-  Strade trafficate
-  Strade asfaltate
-  Strade bianche
-  Piste ciclabili
-  Varianti di percorso
-  Start percorso
-  Fine percorso
-  Fontanella
-  Stazione ferroviaria
-  Punto di interesse
-  Sosta "picnic"