














































Indicazioni percorso

- Km 0,0  da Ponte Sassi, entrare nel Parco Brigata Alpina Taurinense, imboccando la strada sterrata a sinistra. Percorrere la strada fiancheggiando il Po. Entrare nella Riserva Naturale del Meisino e dell'Isolone di Bertolla
- Km 1,7  all'incrocio a T con Via Federico Nietzsche svoltare a sinistra e proseguire dritto all'interno del parco 
- Km 2,65  nella zona di confluenza Po-Stura, sottopassare il ponte di Lungo Stura Lazio. Sulla sinistra si può ammirare l'Isolone di Bertolla. Continuare a costeggiare il Po per circa 2,9 Km
- Km 5,55  alla rotonda attraversare la strada e proseguire dritti all'interno dell'area attrezzata (Fontanella).  Proseguire fiancheggiando la SS590 fino a Piazzale Europa (attenzione:breve tratto contromano). 
- Km 6,1  al fondo di Piazzale Europa, svoltare a destra poi subito a sinistra sul ponte ciclopedonale Vittorio Emanuele
- Km 6,5  al termine del ponte (Fontanella - Punto SMAT)  svoltare a destra nella strada sterrata che fianchiaggia il Po
- Km 7,8  entrare nel Parco Fluviale del Po di Settimo. Seguire lo sterrato che porta verso il laghetto del Parco
- Km 8,29  svoltare a sinistra e oltrepassare i due ponti dell'isolotto al centro del laghetto  (punto panoramico)
- Km 8,49  subito dopo il primo incrocio svoltare a destra
- Km 9  al bivio svoltare a sinistra. Sottopassare la Strada Statale Padana Superiore (SS11)
- Km 9,5  al bivio (cascina, diga) svoltare a sinistra sul ponticello
- Km 9,7  all'incrocio a T, svoltare a sinistra su Via Fosse Ardeatine, costeggiando il Parco Alcide De Gasperi (Fontanelle).
- Km 10  alla rotonda proseguire dritto (2° uscita) e imboccare la corsia ciclabile di Via Raffaello Sanzio
- Km 10,9  alla rotonda prendere la 2° uscita e imboccare la corsia ciclabile del ponte di Corso Piemonte 
- Km 11,7  all'incrocio con Via G. Di Vittorio fare inversione a U. Fiancheggiare la sopraelevata, rimanendo su Corso Piemonte
- Km 12  all'incrocio a T (sotto il cavalcavia) svoltare a destra in Via A. De Francisco
- Km 12,3  Imboccare sulla sinistra la strada sterrata che entra nel Parco Castelverde. Continuare all'interno del parco per circa 1Km, fiancheggiando prima Cascina Castelverde poi la scuola di Tiro con Arco
- Km 13,4  sottopassare le ferrovie, attraversare via A. De Francisco e svoltare a sinistra nella corsia riservata bici/pedoni
- Km 14,2  svoltare a destra in Strada della Cebrosa. Oltrepassare il Cavalcavia sulla A4 (ATTENZIONE tratto pericoloso) 
- Km 14,9  alla rotonda prendere la seconda uscita verso l'area commerciale Settimo Cielo
- Km 15,2  alla rotonda successiva svoltare a destra (2° uscita) in Via Paganini, imboccando la pista ciclabile a lato strada
- Km 16  alla rotonda imboccare Via Leini (2° uscita). Oltrepassare il cavalcavia sulla A5 (ATTENZIONE tratto pericoloso) 
- Km 16,7  superato il cavalcavia svoltare subito a sinistra in Via Borgaro
- Km 17  all'incrocio a T svoltare a destra in Via Leini
- Km 17,3  svoltare a sinistra in via Cascina Borniola rimanendo sulla destra
- Km 17,7  all'incrocio a T svoltare a destra imboccando la strada sterrata. Percorrerla per 1,6 Km
- Km 19,3  all'incrocio svoltare a sinistra su strada sterrata. Sovrapassare Via Rivarolo e entrare nel Parco Europa 
- Km 20,7  al bivio vicino al laghetto svoltare a destra e imboccare il sottopassaggio di Via Galileo
- Km 20,9  svoltare subito a sinistra, sempre su sterrato. Seguire la strada, sottopassando il raccordo Torino-Caselle
- Km 22,3  giunti alla Cascina di Santa Cristina, proseguire dritto oltrepassandola
- Km 22,8  sottopassare Via Santa Cristina, fiancheggiare lo stagno e proseguire dritto sullo sterrato
- Km 24,7  al primo bivio svoltare a sinistra sempre su sterrato. Ai tre incroci successivi proseguire dritto
- Km 25  all'incrocio a T con Via Giuseppe Garibaldi, svoltare a sinistra. Dopo m svoltare a destra in Via Stroppiana
- Km 25,3  attraversare Via Lanzo (attraversamento pericoloso)  Imboccare a sinistra Via Tre Re ed entrare nel Parco 
- Km 26,2 all'interno del Parco Chico Mendez, all'incrocio a T svoltare a sinistra poi subito a destra
- Km 26,5 all'incrocio successivo svoltare a destra, sottopassare la ferrovia e proseguire dritto sullo sterrato per 1 Km
- Km 27,8 tenere la destra, oltrepassando il cancello. Sottopassare il cavalcavia
- Km 28,1 all'incrocio a T svoltare a destra sulla corsia ciclabile. Proseguire sulla ciclabile e attraversare il Fiume Stura (SP501)
- Km 28,8 dopo il ponte, poco prima della rotonda, svoltare a destra sullo sterrato che torna indietro e sottopassa la SP501
- Km 29,5 Svoltare a sinistra in Via Bruno Stefanat (SP268)
- Km 29,9 alla rotonda prendere la prima uscita, rimanendo su Via Stefanat
- Km 30,9 alla rotonda proseguire dritto. Superare il ponte sul Ceronda. Continuare dritto su Via Amedeo Di Castellamonte
- Km 31,3 arrivo in Piazza Della Repubblica (Reggia di Venaria).

Le guide degli itinerari ciclabili



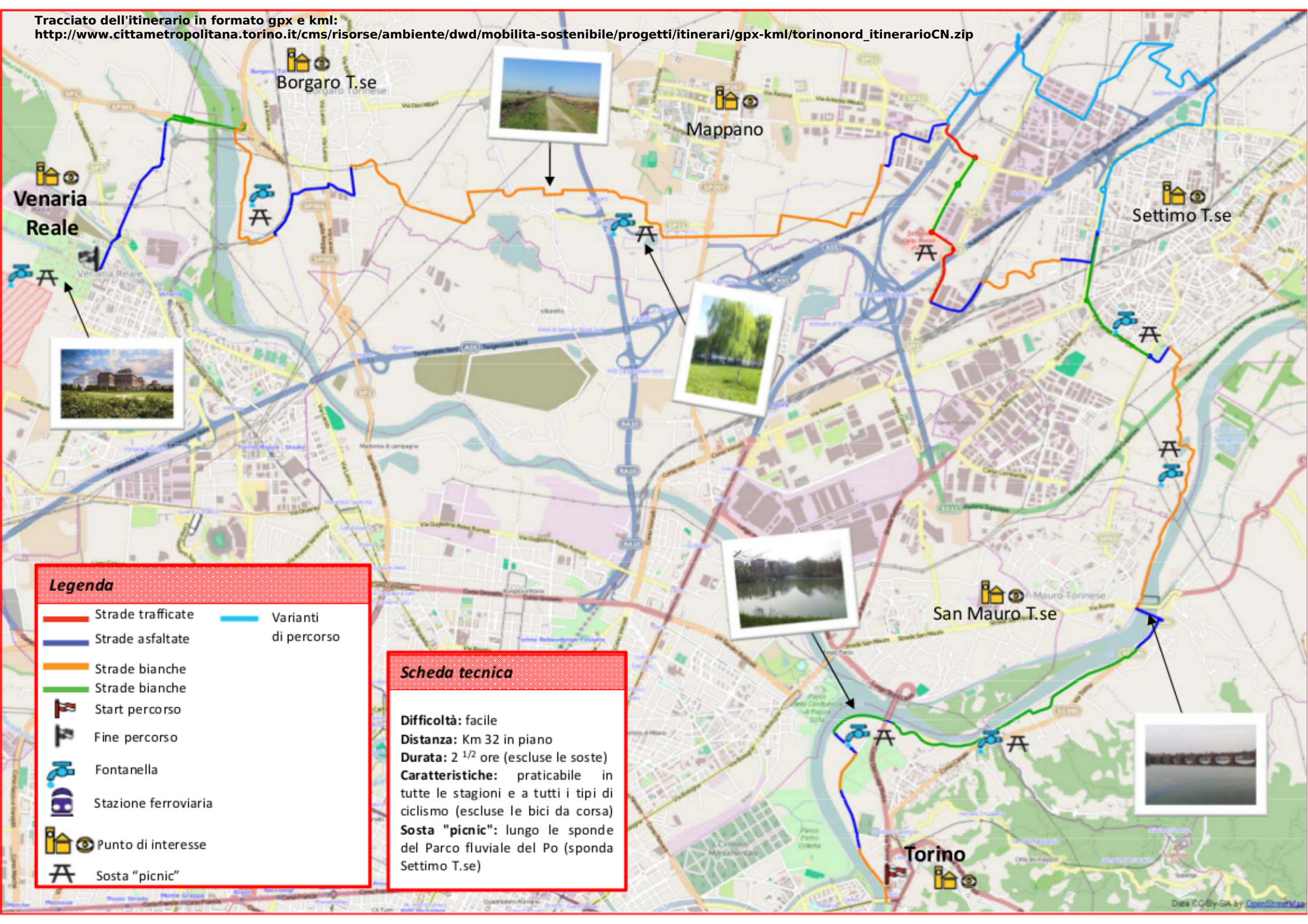
Torino Nord

Itinerario CN: dalla città alla Venaria Reale



L'itinerario costituisce un tratto del più ampio anello "Corona di delizie" e collega la città di Torino con il comune di Venaria, passando attraverso i comuni di San Mauro, Settimo e Borgaro. Un percorso lungo 32 Km che passa attraverso piste ciclabili, strade provinciali poco frequentate, percorsi di campagna e lungo le anse del fiume Po e della Stura.

Il percorso unisce siti di valore naturalistico (Parco del Meisino e dell'Isolone Bertolla, Parco Fluviale del Po, Parco Chico Mendez) e luoghi di interesse storico-architettonico (Cascina di Santa Cristina, Ecomuseo del Freidano e Reggia di Venaria) di grande pregio per la Regione Piemonte.



Legenda

-  Strade trafficate
-  Strade asfaltate
-  Strade bianche
-  Strade bianche
-  Start percorso
-  Fine percorso
-  Fontanella
-  Stazione ferroviaria
-  Punto di interesse
-  Sosta "picnic"
-  Varianti di percorso

Scheda tecnica

Difficoltà: facile
Distanza: Km 32 in piano
Durata: 2 1/2 ore (escluse le soste)
Caratteristiche: praticabile in tutte le stagioni e a tutti i tipi di ciclismo (escluse le bici da corsa)
Sosta "picnic": lungo le sponde del Parco fluviale del Po (sponda Settimo T.se)