

PROLUNGAMENTO DI C.SO TAZZOLI FINO AL PARCO DEL GERBIDO, IN CONNESSIONE CON GLI INTERVENTI REALIZZATI DAL PROGETTO URBAN 2 NEL TRATTO DEL MEDESIMO CORSO COMPRESO TRA C.SO AGNELLI E C.SO ORBASSANO

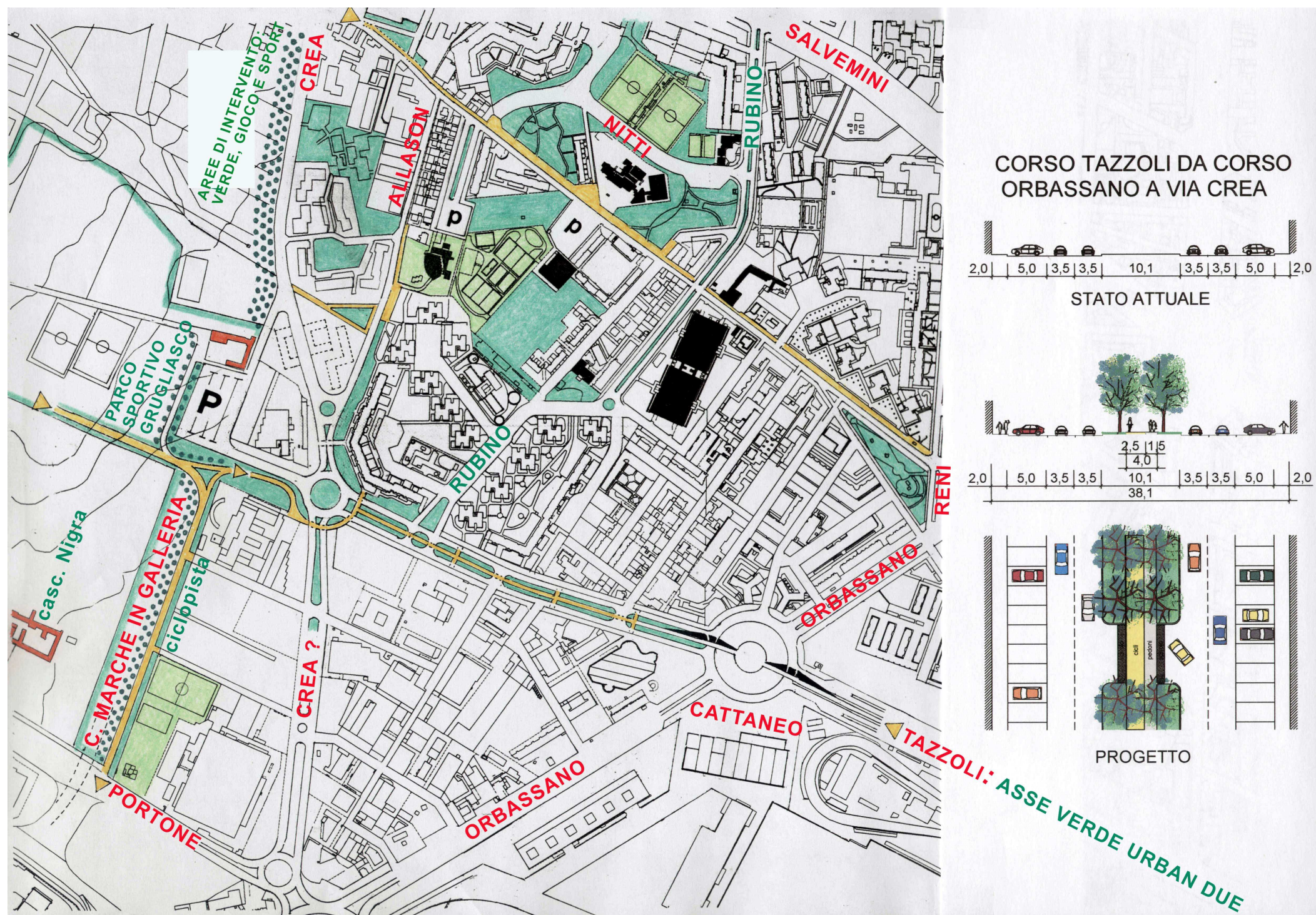


FIGURA 13

RIQUALIFICAZIONE DELLE AREE A SERVIZI PRESENTI NELLA CIRCOSCRIZIONE 2 DI TORINO POSTE INTORNO ALLA VIA GAIDANO E POTENZIAMENTO DELLE CONNESSIONI CICLOPEDONALI TRA QUESTE E IL PARCO DEL GERBIDO

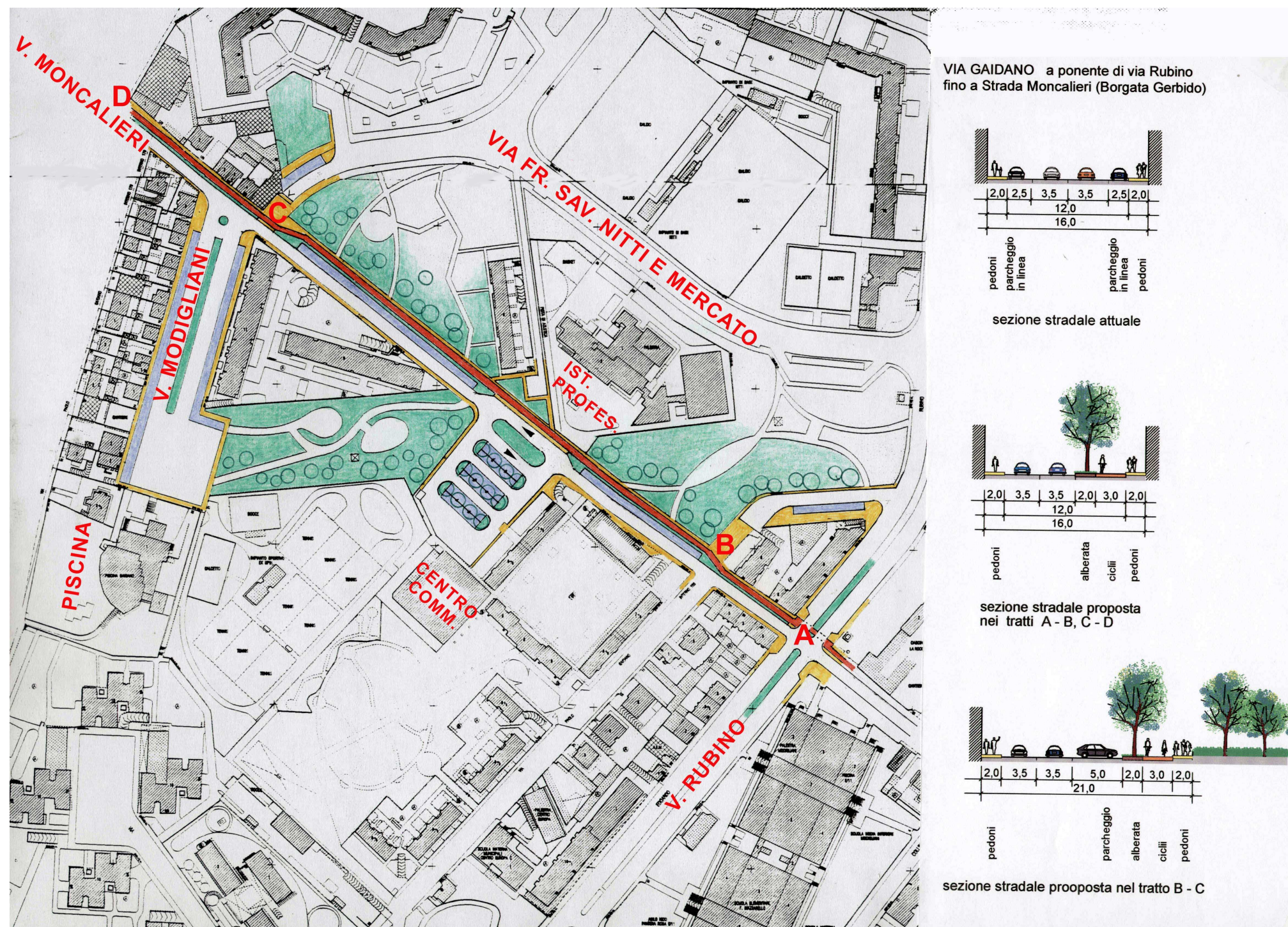
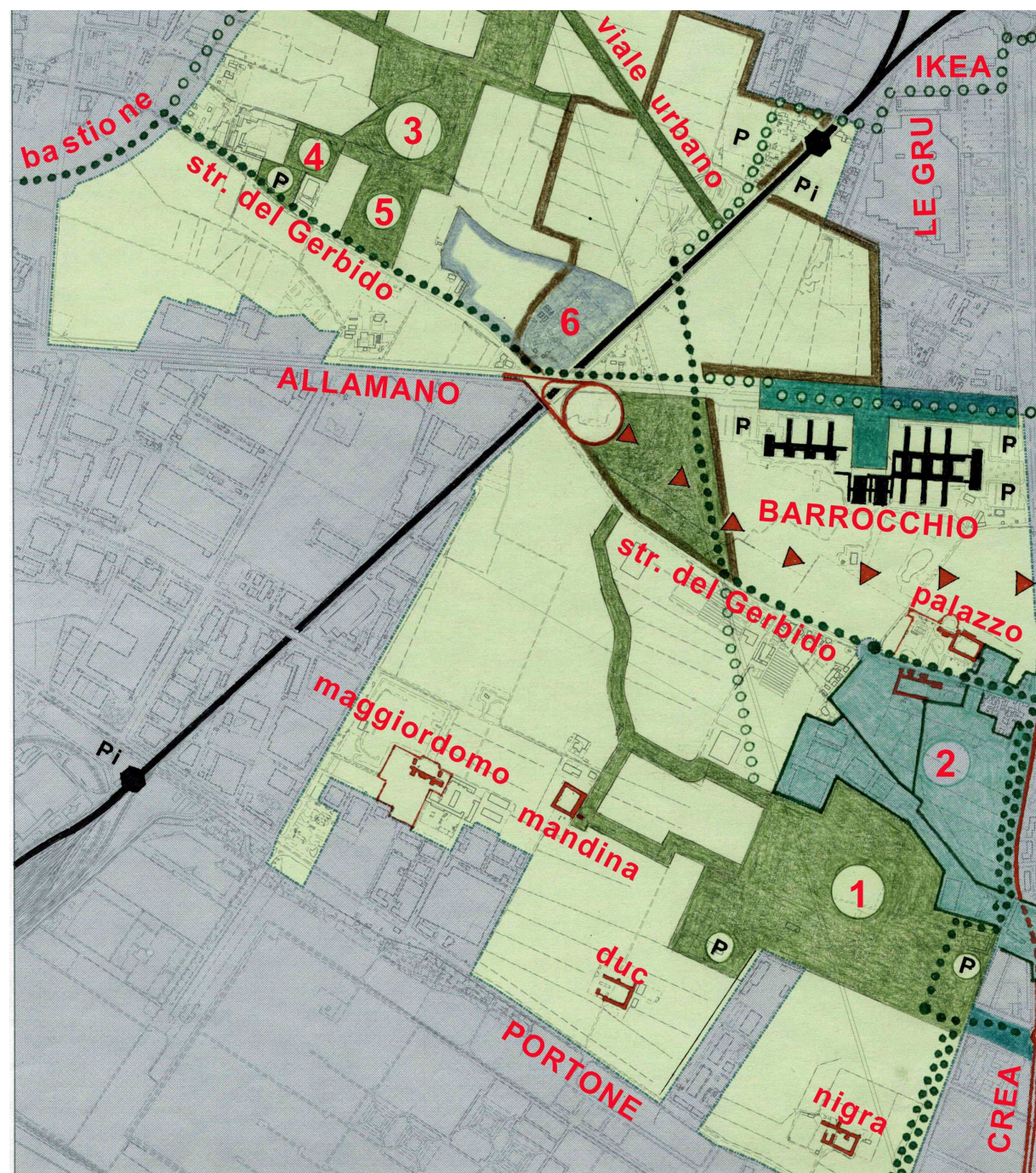


FIGURA 14

CONNESSIONI CICLOPEDONALI EST/OVEST DA CIRCOSCRIZIONE 2 / PARCO DEL GERBIDO AL PARCO AGRARIO GRUGLIASCO/RIVOLI/RIVALTA - PRIMO TRATTO



Estatto da Approfondimenti del PSAA- Tav. 3 – maggio 2007

FIGURA 15

CONNESSIONI CICLOPEDONALI EST/OVEST DA CIRCOSCRIZIONE 2 / PARCO DEL GERBIDO AL PARCO AGRARIO GRUGLIASCO/RIVOLI/RIVALTA SECONDO TRATTO

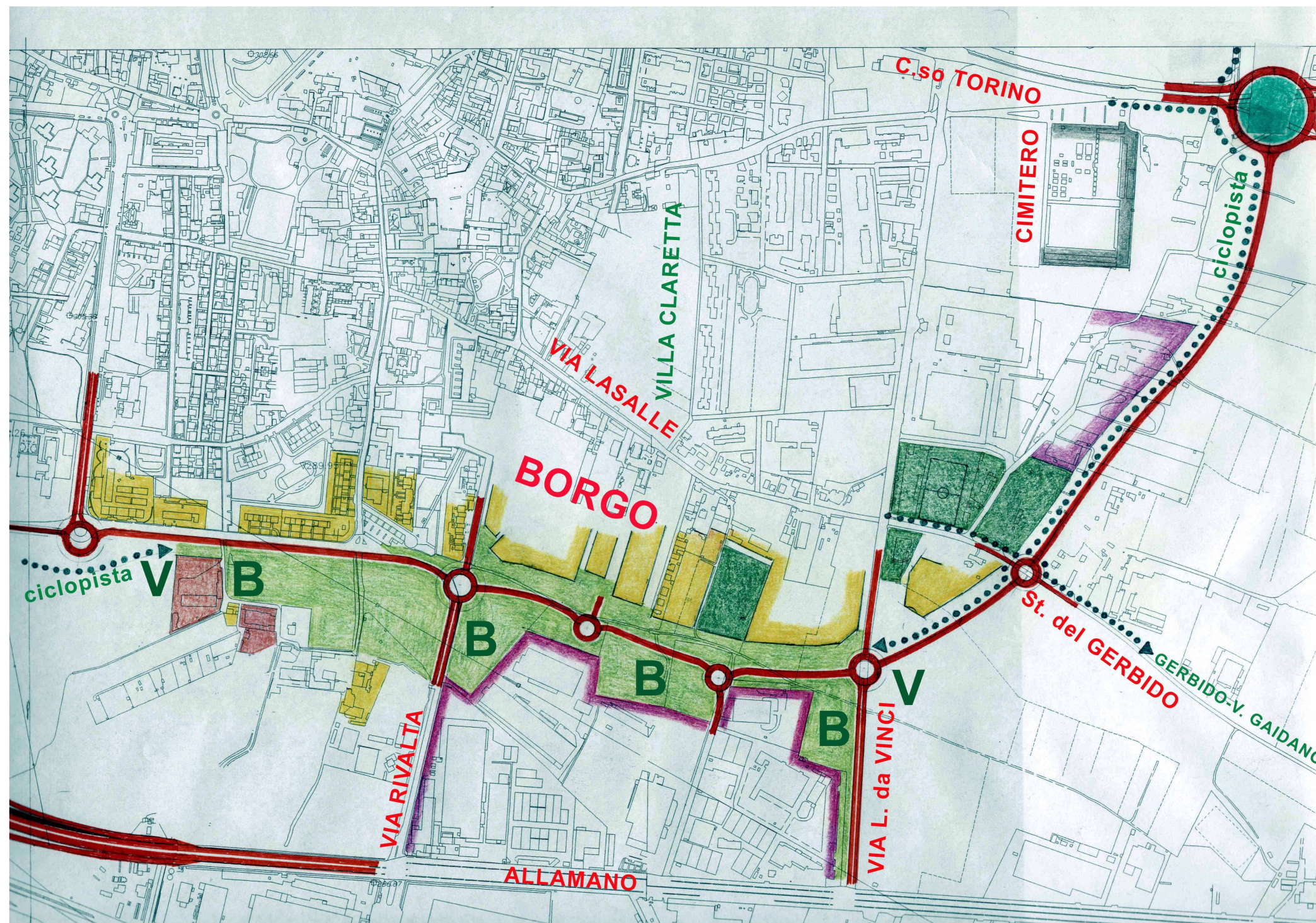




FIGURA 16

RECUPERO DELLA CAPPELLA MANDINA



FOTO NELL'INVERNO 2005



Estratti da "RILIEVO E PROGETTO DI MASSIMA DI RESTAURO E RILIEVO FOTOGRAFICO DELLO STATO DI CONSERVAZIONE DELLE VOLTE"
Effettuato nel corso di restauro dei monumenti del prof. Carlo Braya dagli studenti Corrado Levi, Pier Giorgio Lucco Borlera, Luigi Rivalta
A.A. 1955-56- Facoltà di Architettura di Torino
Materiale conservato presso il Dipartimento Casa Città- Laboratorio Storia e Beni Culturali

FIGURA 17