









# Plogging lento al Lago di Arignano

## INFORMAZIONI UTILI

-  Punto di ritrovo volontari
-  Aree di intervento
-  Via di accesso
-  Strade / sentieri
-  Punto di raccolta rifiuti
-  Limiti comunali

Ortofoto AGEA 2021

## SITUAZIONI DI POTENZIALE RISCHIO

-  Scarpata / Sponda libera
-  acque\_libere



Marentino

Arignano



0 75 150 m

