

Prefettura di Torino

PIANO DI EMERGENZA ESTERNO

(Art. 20 D. Lgs. 334/99)

ALLEGATO 1

Carta di pianificazione dell'intervento:

Inquadramento generale territoriale ed ambientale del sito

Posizione dello stabilimento e del Centro di Coordinamento Operativo

Posti di blocco

Lista Posti di Blocco

Posti di blocco

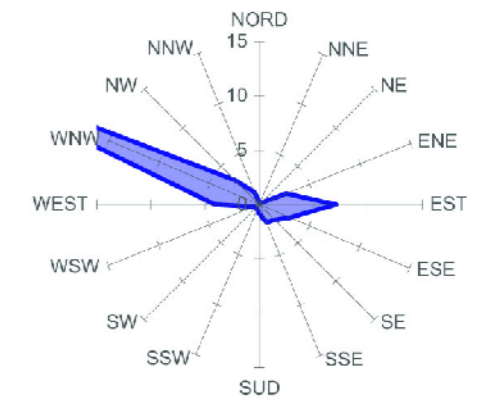
AVVERTENZA: I numeri dei posti di blocco di questo elenco corrispondono ai numeri indicati sul simbolo nella planimetria.

1. SS n.589 presso rotonda “Porporata”
2. SS n.589 e SP n.195 presso rotonda
3. SP n.195 (Via Roma) altezza Cappella Galletti
4. Via Meucci altezza primo incrocio dopo la SS n.589
5. Via Santa Brigida altezza Via Michelangelo
6. *Transenna* posizionata su Strada Antica di Pinerolo prossimità Rio Rettiglio
7. Strada del Colletto altezza chiesa
8. Via Galilei incrocio Strada dei Rivetti

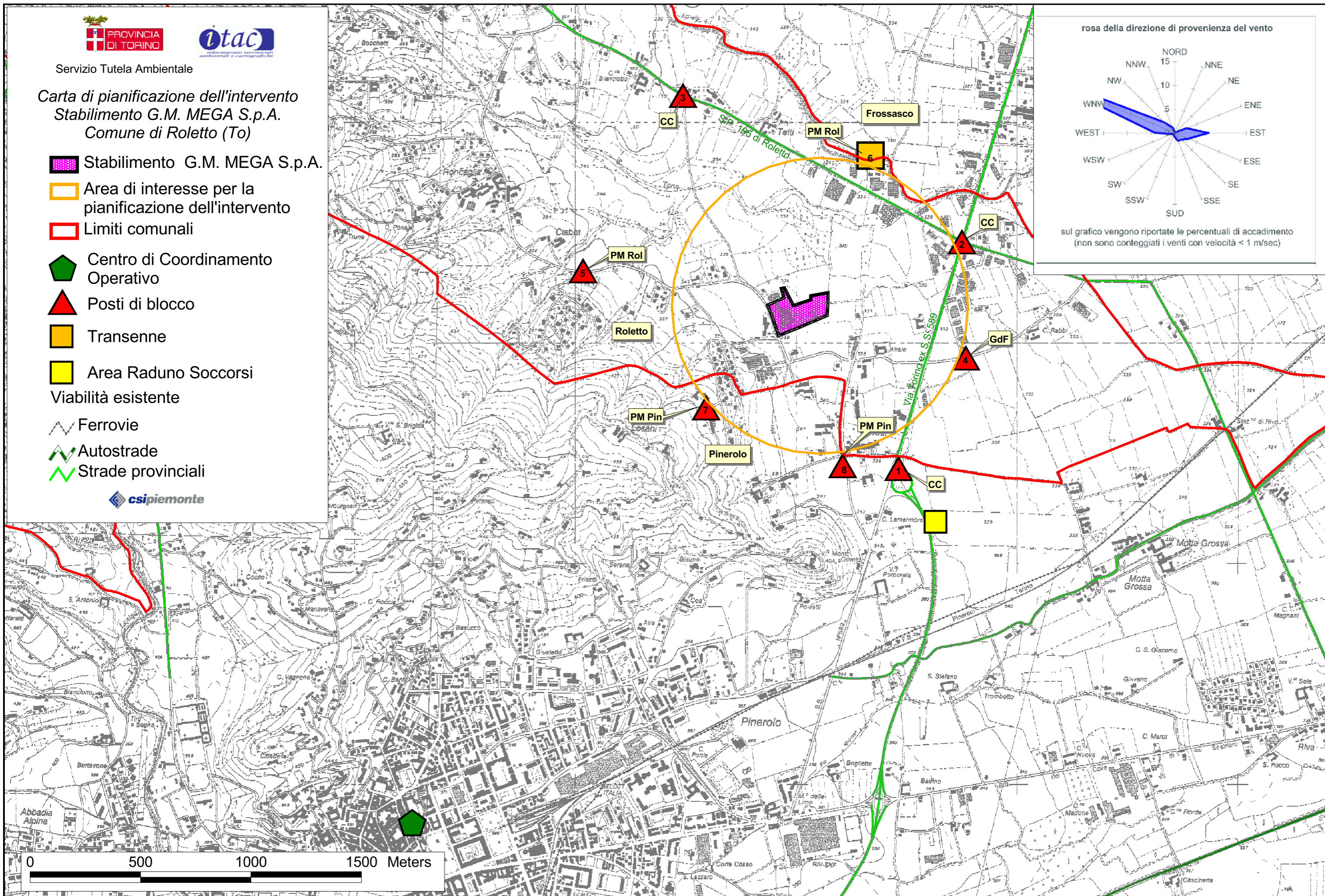
Carta di pianificazione dell'intervento
Stabilimento G.M. MEGA S.p.A.
Comune di Roletto (To)

-  Stabilimento G.M. MEGA S.p.A.
-  Area di interesse per la pianificazione dell'intervento
-  Limiti comunali
-  Centro di Coordinamento Operativo
-  Posti di blocco
-  Transenne
-  Area Raduno Soccorsi
- Viabilità esistente
-  Ferrovie
-  Autostrade
-  Strade provinciali

rosa della direzione di provenienza del vento



sul grafico vengono riportate le percentuali di accadimento (non sono conteggiati i venti con velocità < 1 m/sec)

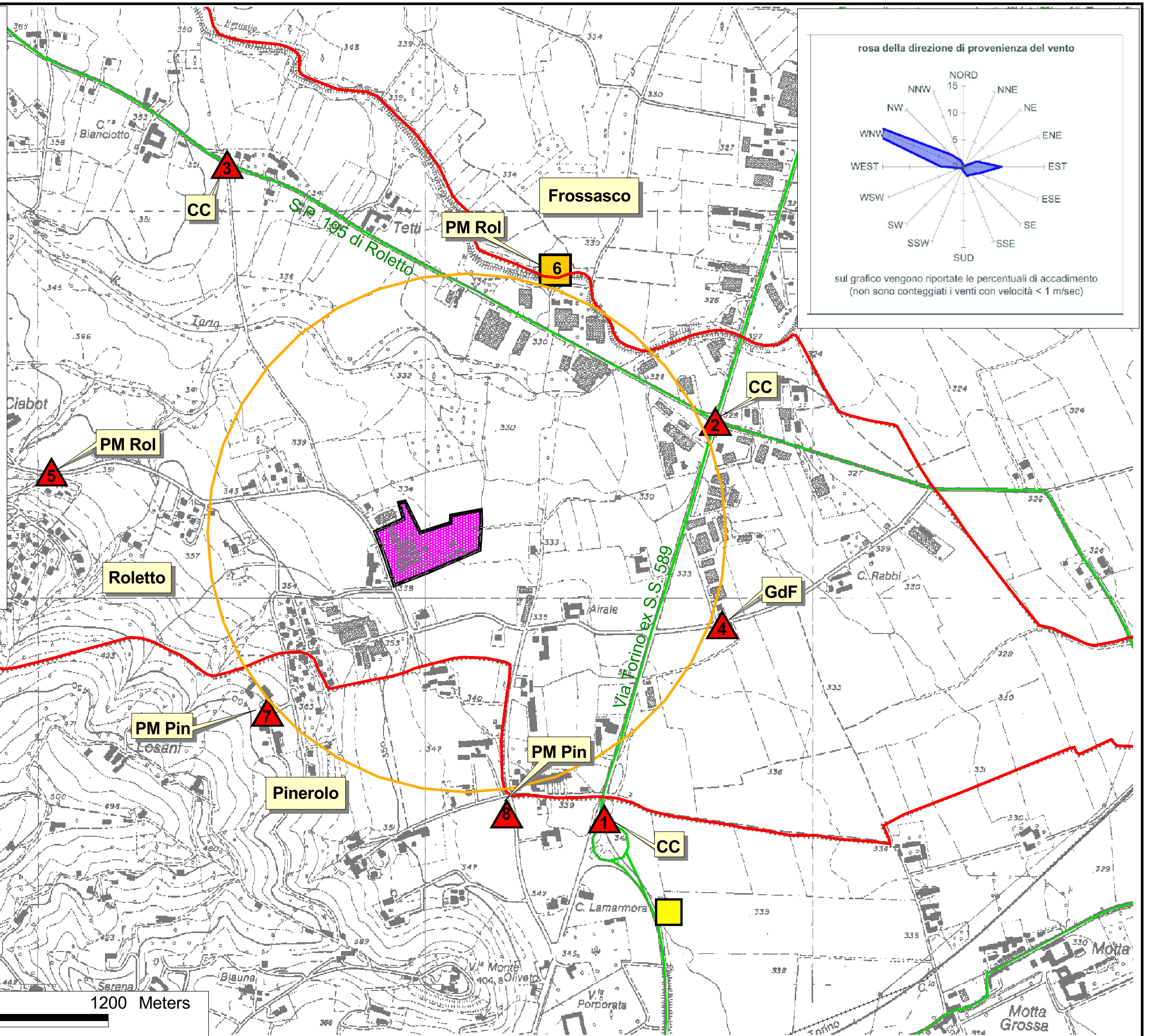




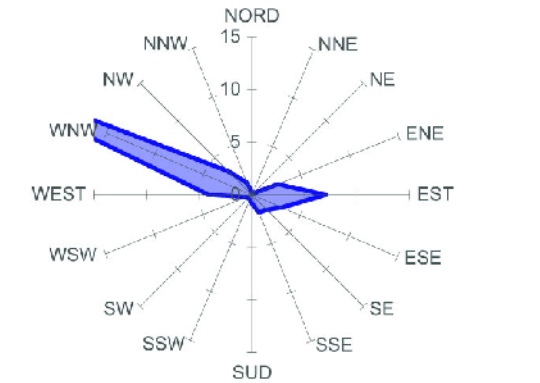
Servizio Tutela Ambientale

Carta di pianificazione dell'intervento Stabilimento G.M. MEGA S.p.A. Comune di Roletto (To)

-  Stabilimento G.M. MEGA S.p.A.
-  Area di interesse per la pianificazione dell'intervento
-  Limiti comunali
-  Centro di Coordinamento Operativo
-  Posti di blocco
-  Transenne
-  Area Raduno Soccorsi
- Viabilità esistente
-  Ferrovie
-  Autostrade
-  Strade provinciali



rosa della direzione di provenienza del vento



sul grafico vengono riportate le percentuali di accadimento (non sono conteggiati i venti con velocità < 1 m/sec)

0 400 800 1200 Meters