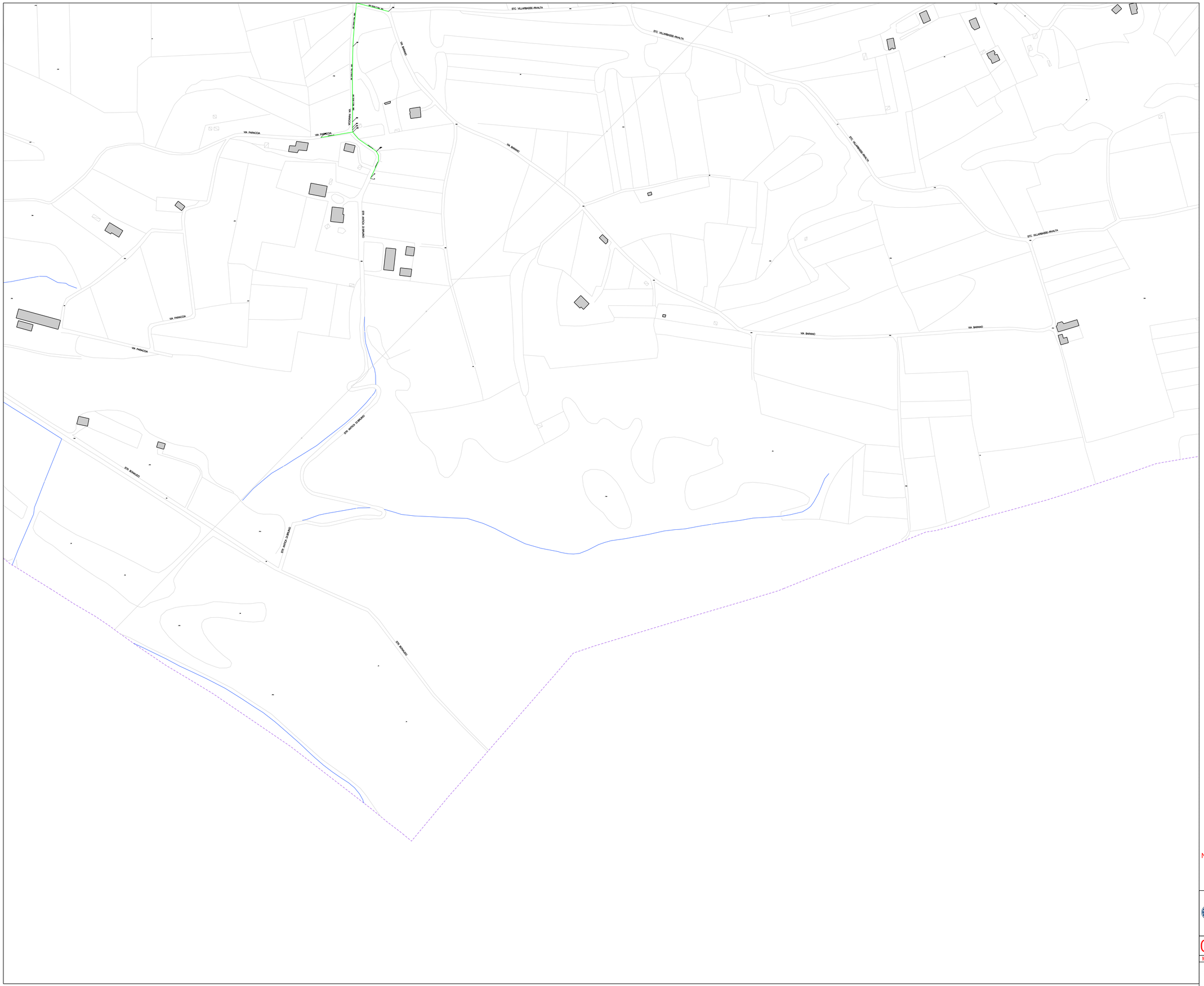

NORD

LEGENDA

- Bassa Pressione BP (VII Specie)
- Media Pressione MPA (VI Specie)
- Media Pressione MPB (IV – V Specie)
- Media Pressione MPC (III Specie)
- Alta Pressione AP (I – II Specie)
- Impianto Prelievo Riduzione e Misura
- Impianto Riduzione Intermedia
- Gruppo Riduzione Finale
- Base Cartografica
- Corpo Idrico
- Confine Comunale

NB: Il posizionamento delle tubazioni rilevabili dalla cartografia e' indicativo

ITALGAS

Mappa	Un. entiterie	Tipo	Classe	Formato	Scala	Mod.	Giorno	Mese	Anno	Eseguito	Resp. Un.
02	SERCOP/INSER/PRAS			A0	1:2000	0	07	03	2014	Nardo F.	Senore M.

COMUNE DI : VILLARBASSE

RETE DISTRIBUZIONE GAS

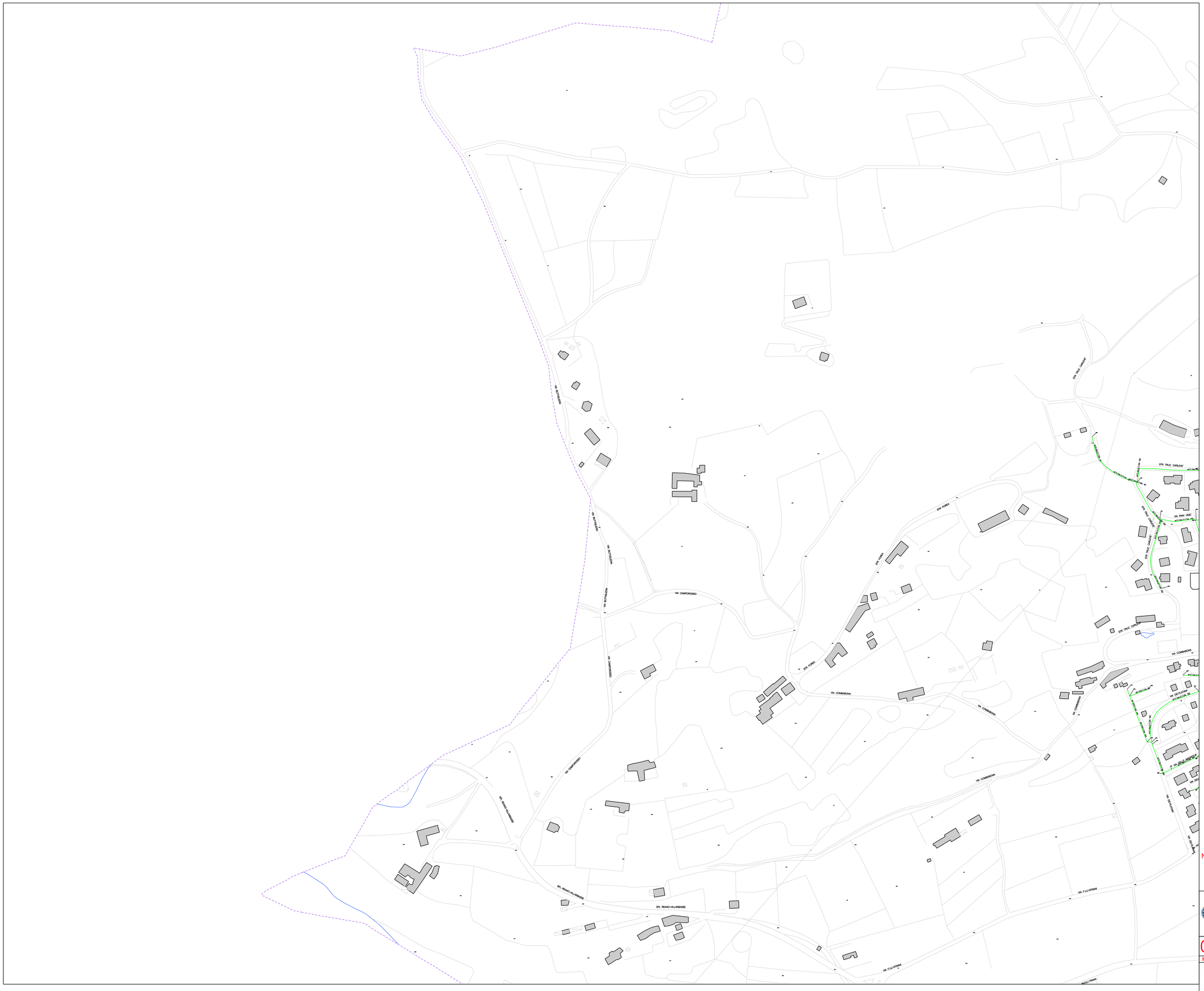

NORD

LEGENDA

- Bassa Pressione BP (VII Specie)
- Media Pressione MPA (VI Specie)
- Media Pressione MPB (IV – V Specie)
- Media Pressione MPC (III Specie)
- Alta Pressione AP (I – II Specie)
- Impianto Prelievo Riduzione e Misura
- Impianto Riduzione Intermedia
- Gruppo Riduzione Finale
- Base Cartografica
- Corpo Idrico
- Confine Comunale

NB: Il posizionamento delle tubazioni rilevabili dalla cartografia e' indicativo

ITALGAS

Mappa	Un. emittente	Tipo	Classe	Formato	Scala	Mod.	Giorno	Mese	Anno	Elaborato	Resp. Un.
04	SERCOP/INSER/PRAS			A0	1:2000	0	07	03	2014	Marino F.	Senore M.

COMUNE DI : VILLARBASSE

RETE DISTRIBUZIONE GAS

NORD

LEGENDA

- Bassa Pressione BP (VII Specie)
- Media Pressione MPA (VI Specie)
- Media Pressione MPB (IV – V Specie)
- Media Pressione MPC (III Specie)
- Alta Pressione AP (I – II Specie)
- Impianto Prelievo Riduzione e Misura
- Impianto Riduzione Intermedia
- Gruppo Riduzione Finale
- Base Cartografica
- Corpo Idrico
- Confine Comunale

NB: Il posizionamento delle tubazioni rilevabili dalla cartografia e' indicativo

ITALGAS

Mappa	Un. ambiente	Tipo	Classe	Formato	Scala	Mod.	Giorno	Mese	Anno	Esecutore	Resp. Un.
05	BERCOP/INSER/PRAS			A0	1:2000	0	07	03	2014	Marino F.	Senore M.

COMUNE DI : VILLARBASSE

RETE DISTRIBUZIONE GAS

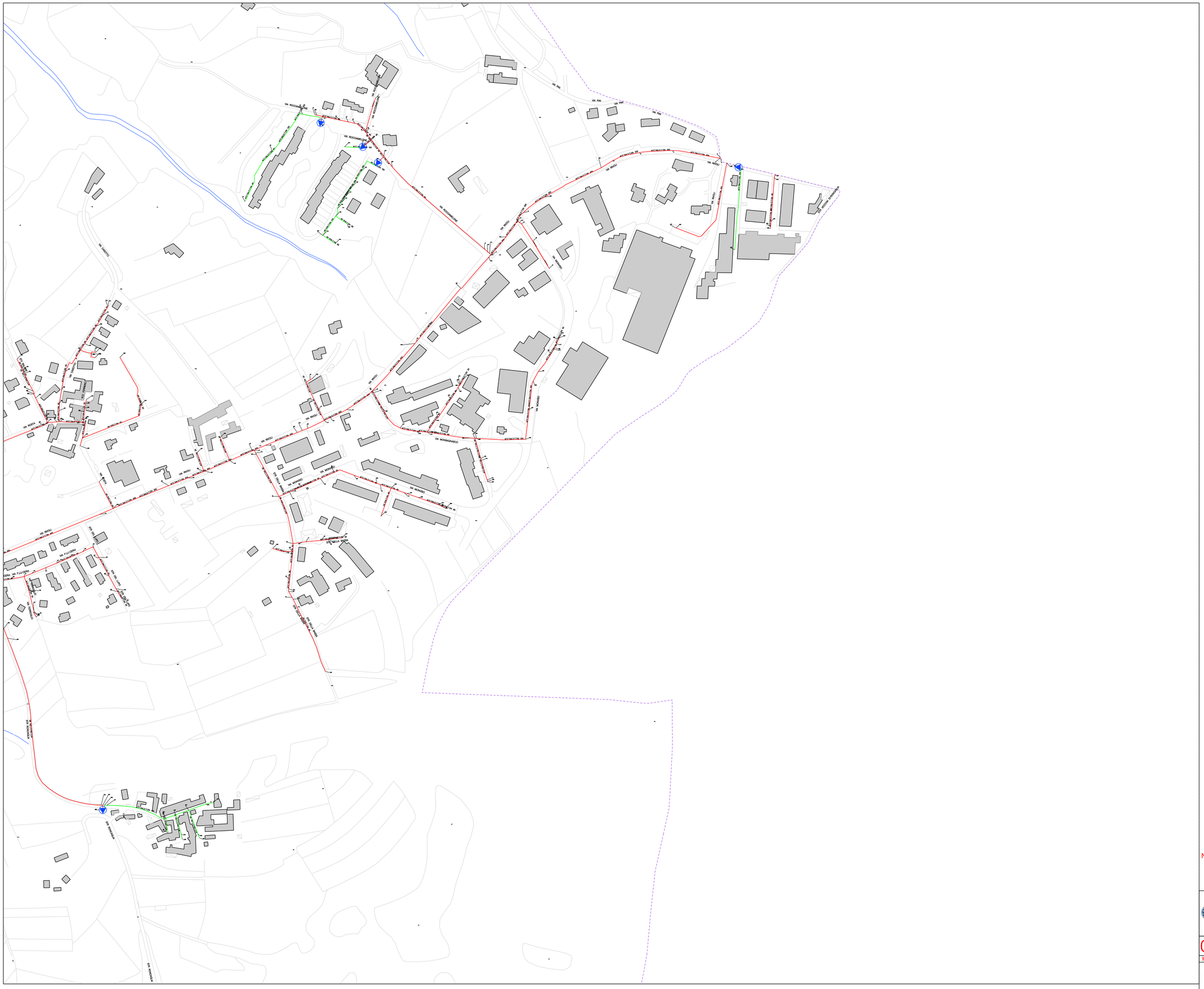
VIA ROCCAMELONE
VIA PIAVE
VIA RIVOLI
VIA MONFERRATO
VIA MONTE GRAPPA
VIA MONTE SABOTINO
VIA MONTE PASUBIO
VIA MONTE GRIGNA
VIA MONTE PIANA
VIA MONTE CRISTALLO
VIA MONTE CIMONE
VIA MONTE BIANCO
VIA MONTE ROSA
VIA MONTE CENISIO
VIA MONTE VISO
VIA MONTE ROCCIA
VIA MONTE CAMPO
VIA MONTE ROCCIA
VIA MONTE ROCCIA
VIA MONTE ROCCIA

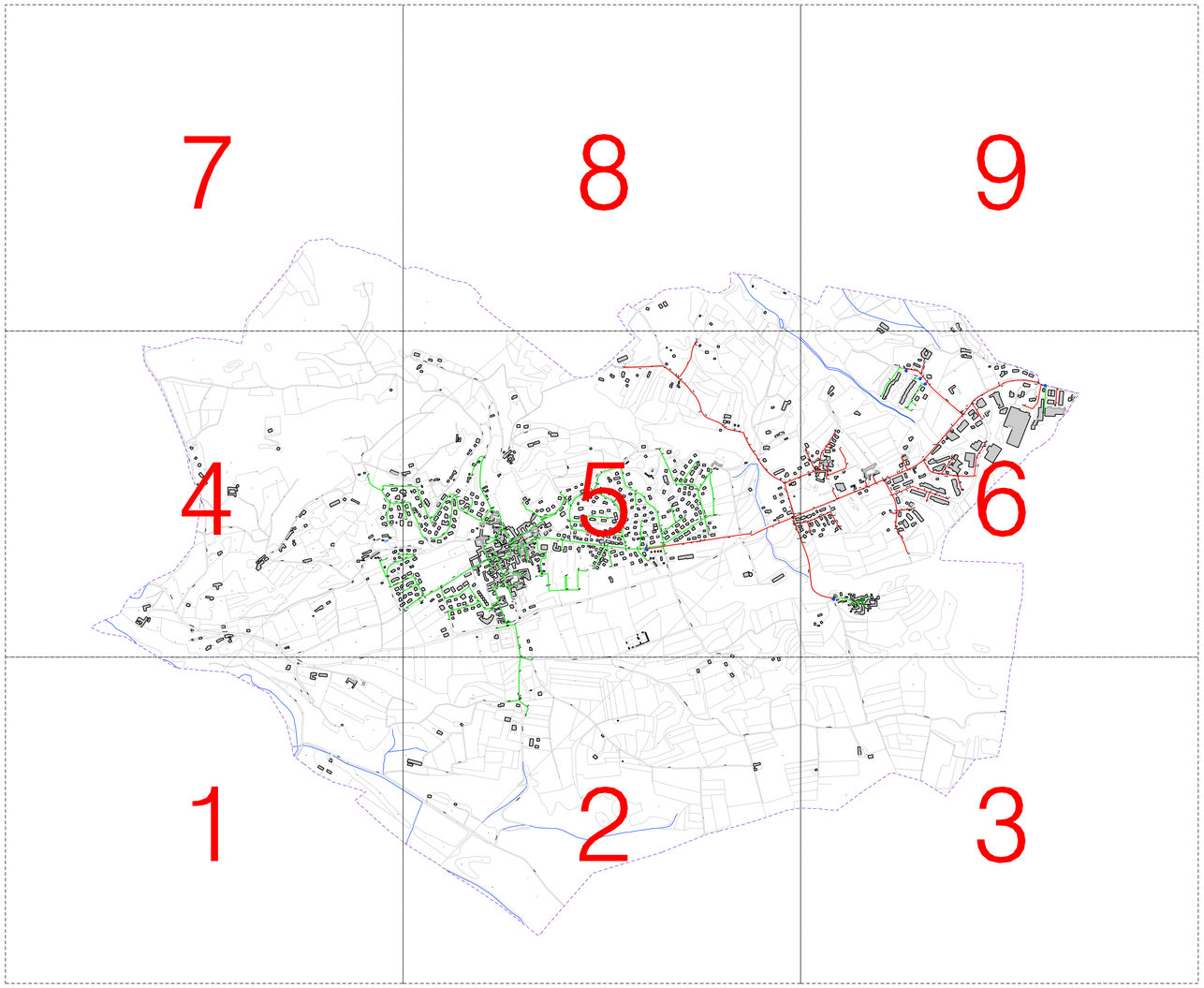

NORD

LEGENDA

- Bassa Pressione BP (VII Specie)
- Media Pressione MPA (VI Specie)
- Media Pressione MPB (IV – V Specie)
- Media Pressione MPC (III Specie)
- Alta Pressione AP (I – II Specie)
- Impianto Prelievo Riduzione e Misura
- Impianto Riduzione Intermedia
- Gruppo Riduzione Finale
- Base Cartografica
- Corpo Idrico
- Confine Comunale

NB: Il posizionamento delle tubazioni rilevabili dalla cartografia e' indicativo

ITALGAS

QU SERCOP/INSER/PRAS			A0	1:10000	0	07	03	2014	Manno F.	Senore M.
Mappa	Un. ambiente	Tipo	Classe	Formato	Scala	Mod.	Giorno	Mese	Anno	Eseguito	Resp. Un.

COMUNE DI : VILLARBASSE

QUADRO D'UNIONE
RETE DISTRIBUZIONE GAS