Parco naturale Lago di Candia

ZONA SPECIALE DI CONSERVAZIONE (ZSC)
ZONA DI PROTEZIONE SPECIALE (ZPS)
IT1110036 - LAGO DI CANDIA

Misura 7 "Servizi di base e rinnovamento dei villaggi nelle zone rurali"
Operazione 7.1.2 "Stesura e aggiornamento dei piani naturalistici"

PIANO DI GESTIONE

FEASR - Fondo europeo agricolo per lo sviluppo rurale. L'Europa investe nelle zone rurali.
Costo complessivo 50.648 € di cui quota FEASR 21.839 €

ALLEGATO B2 - CARTA DEI VINCOLI PAESAGGISTICI AMBIENTALI COME DA PIANO PAESAGGISTICO REGIONALE

Scala 1:10.000

RETE NATURA 2000
Direttiva 92/43/CEE "Habitat" del 21 maggio 1992
Direttiva 2009/147/CE "Uccelli" del 30 novembre 2009
D.P.R. n. 357 del 08 settembre 1997
L.R. N. 19 del 29 giugno 2009

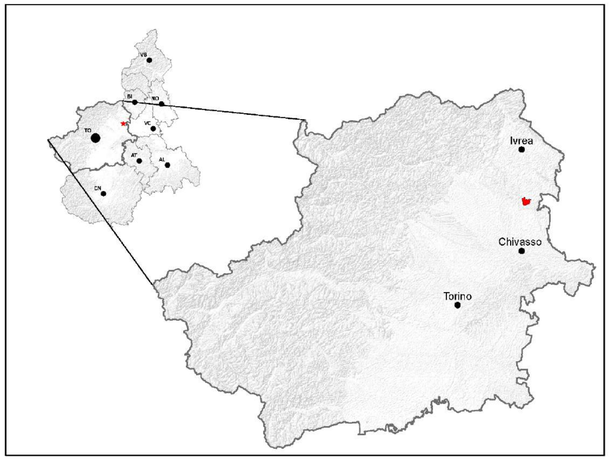

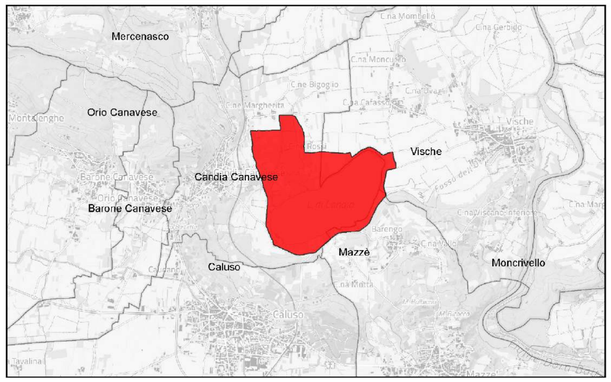

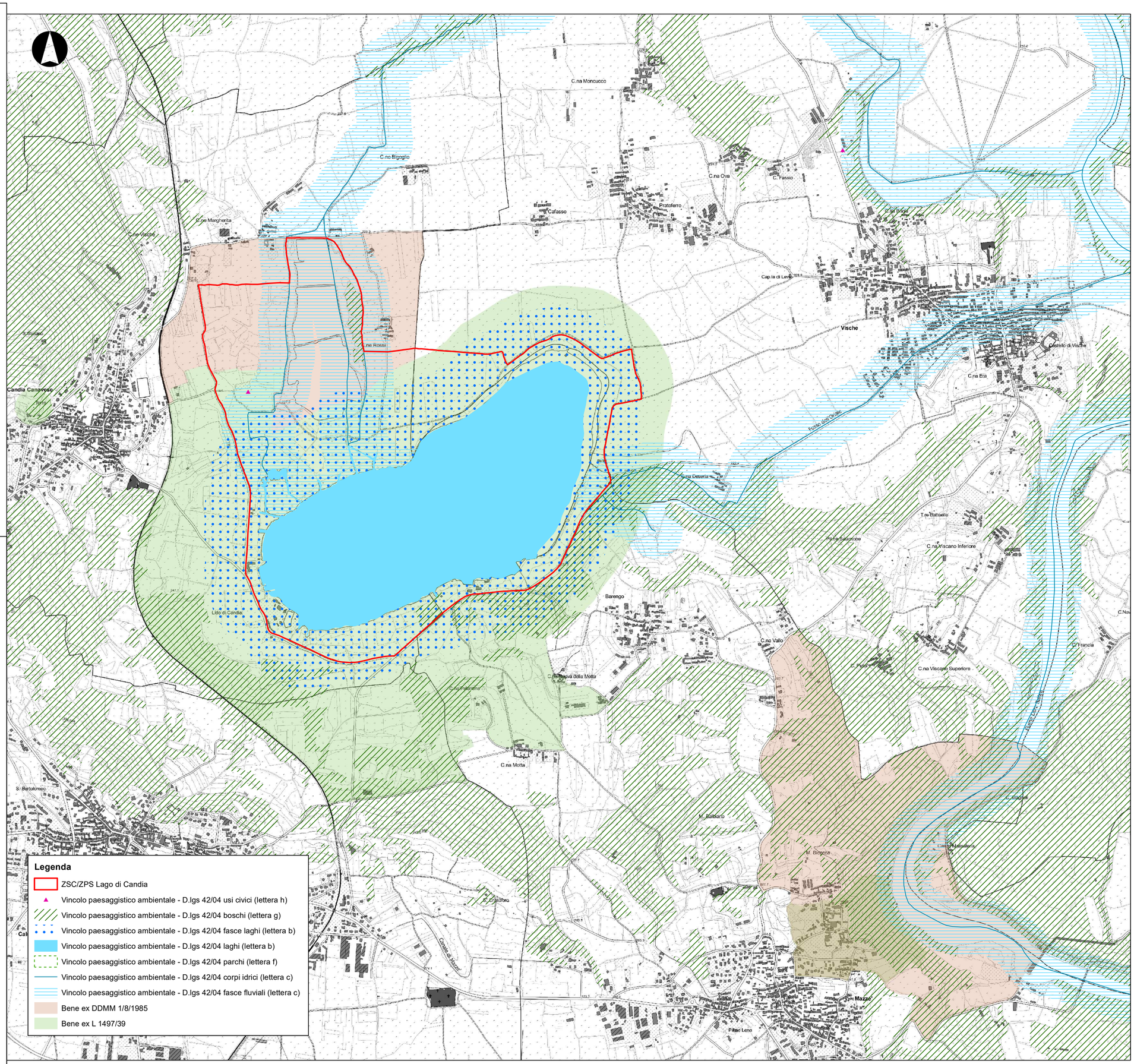

Fotointerpretazione basata su immagini telerilevate nel 2015 e voli da drone 2018
Rilevamenti sul terreno: 2018-2019

Fondo topografico: BDTRE B/N 1:50.000 - BDTRE B/N 1:10.000
Cartografia prodotta nel mese di ottobre 2019