Ente di gestione delle aree protette Città metropolitana di Torino

Parco naturale Lago di Candia

ZONA SPECIALE DI CONSERVAZIONE (ZSC)
ZONA DI PROTEZIONE SPECIALE (ZPS)
IT1110036 - LAGO DI CANDIA

Misura 7 "Servizi di base e rinnovamento dei villaggi nelle zone rurali"
Operazione 7.1.2 "Stesura e aggiornamento dei piani naturalistici"

PIANO DI GESTIONE

FEASR - Fondo europeo agricolo per lo sviluppo rurale. L'Europa investe nelle zone rurali.
Costo complessivo 50.648 € di cui quota FEASR 21.839 €

ALLEGATO G - CARTA IDROGEOLOGICA

Scala 1:10.000

RETE NATURA 2000

Direttiva 92/43/CEE "Habitat" del 21 maggio 1992
Direttiva 2009/147/CE "Uccelli" del 30 novembre 2009
D.P.R. n. 357 del 08 settembre 1997
L.R. N. 19 del 29 giugno 2009

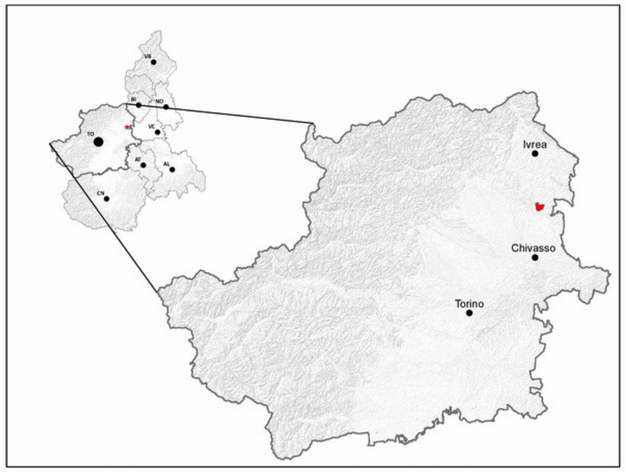

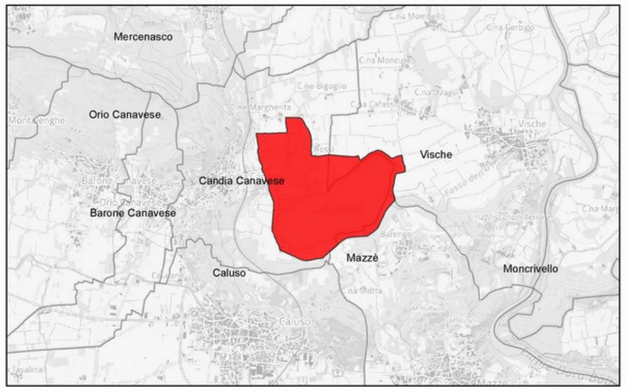

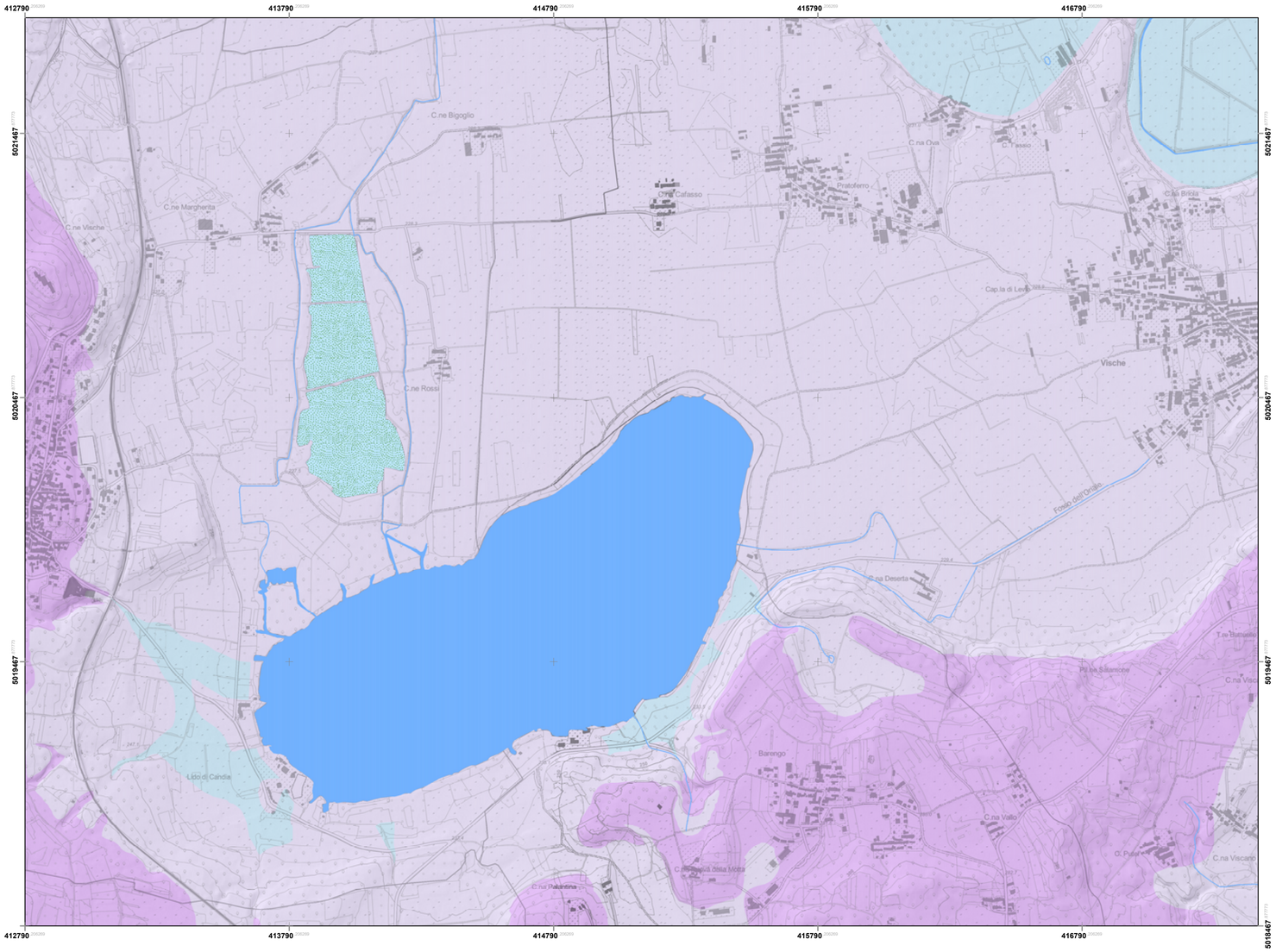

Legenda

Complessi idrogeologici

Complesso dei depositi alluvionali recenti (A)

Complesso dei depositi di origine glaciale (G)

Subcomplesso del Subsintema di Piverone (Gp)

Subcomplesso del Sintema della Serra (Gs)

Altri simboli

Area di palude

Lago di Candia

Reticolo idrografico

Carta idrogeologica relativa al mese di maggio 2019

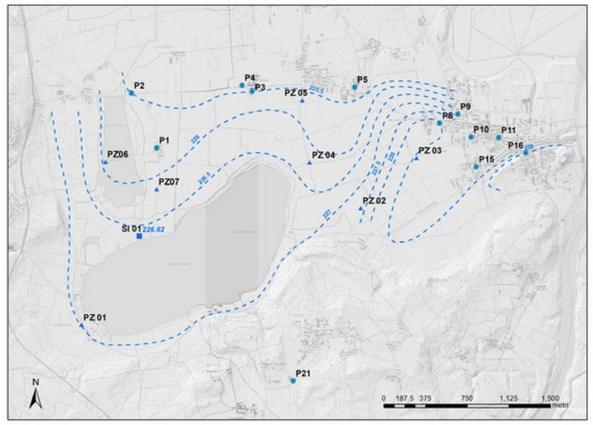

Carta idrogeologica relativa al mese di luglio 2019

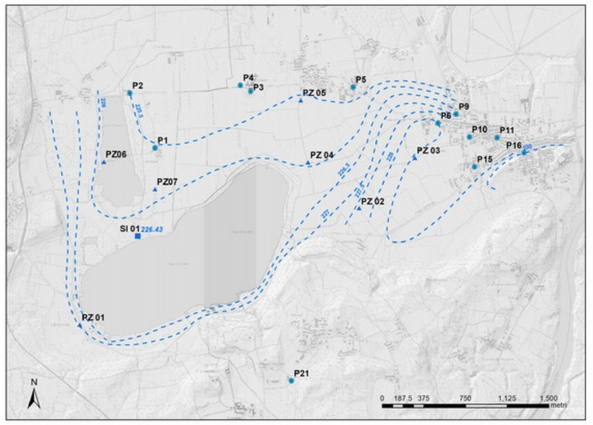

Carta idrogeologica relativa al mese di ottobre 2019

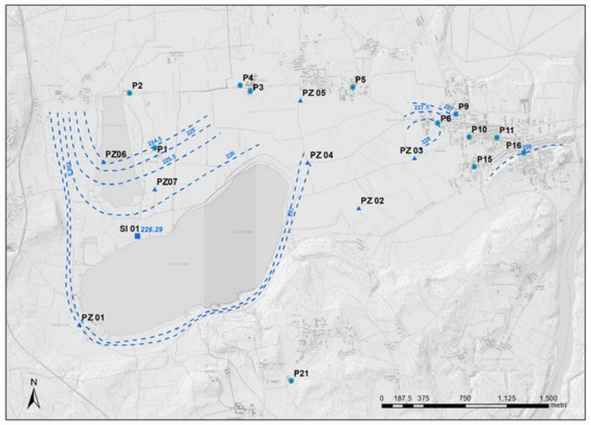

Punti rete di rilievazione

Piezometro

Pozzo

Scala idrometrica

Linea isopiezometrica e livello della falda in m s.l.m.

0 175 350 700 1,050 1,400 metri

Scala 1 : 10.000

Fotointerpretazione basata su immagini telerilevate nel 2015 e voli da drone 2018
Rilevamenti sul terreno: 2018-2019

Fondo topografico: BDTRE B/N 1:50.000 - BDTRE B/N 1:10.000
Cartografia prodotta nel mese di ottobre 2019