



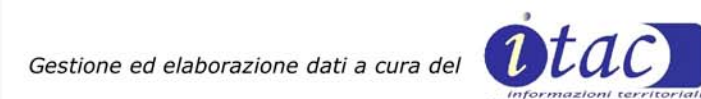
# PTC<sup>2</sup>

PIANO TERRITORIALE DI COORDINAMENTO

Variante al PTC1 ai sensi dell'art. 10 della legge regionale n. 56/77 e s.m.i., secondo le procedure di cui all'art. 7

Adottata dal Consiglio provinciale con deliberazione n. 26817 del 20/07/2010

Approvata dal Consiglio regionale con deliberazione n. 121-29759 del 21/07/2011 (B.U.R. n. 32 del 11/08/2011)



Allestimento cartografico a cura del



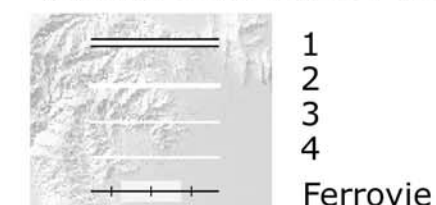
Coordinatore del progetto e responsabile del procedimento  
Direttore area territorio, trasporti e produzione civile - Paolo Forcella

tematismi di base


### Limiti amministrativi



### Viabilità esistente per livelli



### Idrografia



### Aree urbanizzate

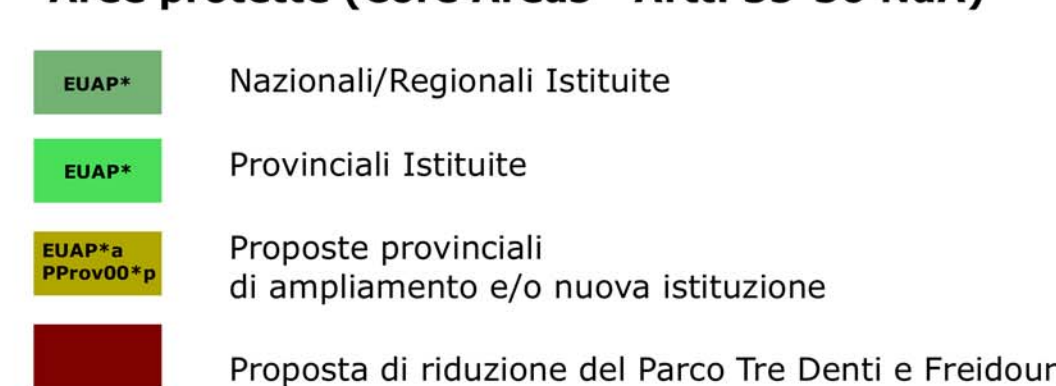


Base raster utilizzata: modello morfologico da DTM della Provincia di Torino a maglia 5 metri; modello morfologico da DEM (Digital Elevation Model) con maglia a 50 metri della Carta Tecnica Regionale; l'immagine esterna ai confini regionali deriva da elaborazione di 4 riprese del satellite Landsat 5TM. (copyright ESA 1997/1998. Distributore Eurimage, Telespazio per l'Italia)

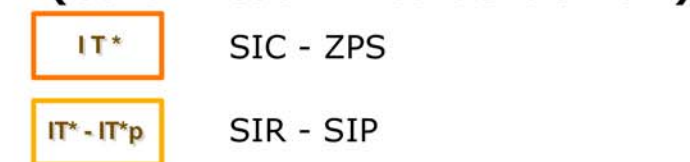
tematismi specifici

### Limiti dell'area periurbana torinese (Art. 34 Nda)

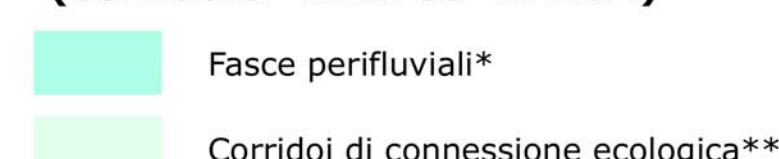
### Aree protette (Core Areas - Artt. 35-36 Nda)



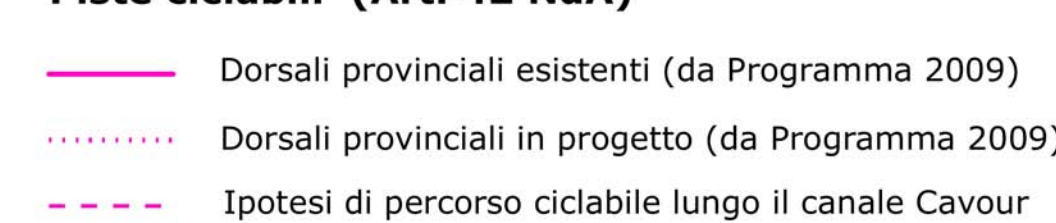
### Siti Rete "Natura 2000" (Core Areas - Artt. 35-36 Nda)



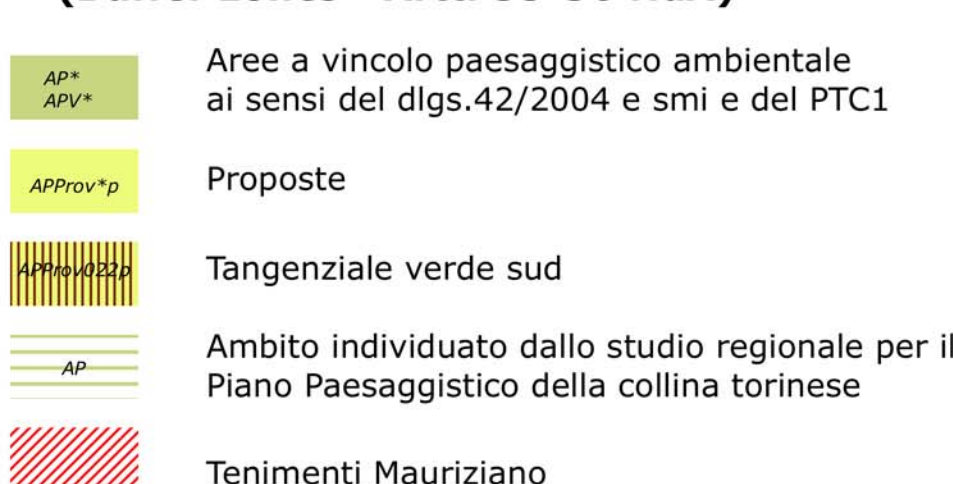
### Fasce perifluviali e corridoi di connessione ecologica (Corridors - Artt. 35-47 Nda)



### Piste ciclabili (Art. 42 Nda)



### Aree di particolare pregio paesaggistico e ambientale (Buffer zones - Artt. 35-36 Nda)



### Aree boscate \*\*\* (Artt. 26-35 Nda)



\* Fasce di esonazione A e B da PAI e Programma di ricerca della Provincia di Torino

\*\* Fascia di esonazione C da PAI, Programma di ricerca e altri studi di approfondimento provinciali

\*\*\* Fonte IPLA (PTF)

\*\*\*\* Fonte IPLA - anno 2010 - scala 1:250.000

