

Programma Provinciale di Previsione e Prevenzione

Aggiornamento 2014

Inquadramento territoriale

Bacini idrografici, invasi e reti di monitoraggio meteorologico


Scala 1:125.000

Fonte dati ed annotazioni:
I dati sulle stazioni di rilevamento meteorologico sono stati forniti dalla Regione Piemonte

3





LEGENDA






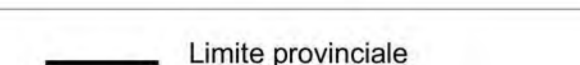
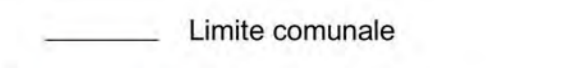
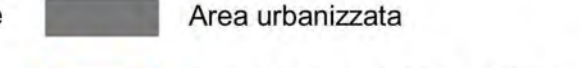
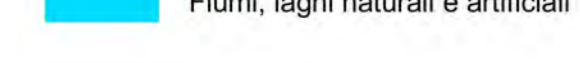
Bacini idrografici

-  Alto Po
-  Banna
-  Ceronda
-  Chisola
-  Chisone
-  Chiusella
-  Dora Baltea
-  Dora Riparia
-  Malone
-  Orco
-  Pellice
-  Po
-  Sangone
-  Stura di Lanzo
-  Invasi artificiali

Rete meteoroidrografica regionale

Stazioni di rilevamento meteorologico

-  Stazione idrometrica
-  Stazione idropluviometrica
-  Stazione pluviometrica
-  Stazione nivometrica

-  Autostrada
-  Strada statale
-  Strada provinciale o a gestione provinciale
-  Strade comunali
-  Ferrovia
-  Limite provinciale
-  Limite comunale
-  Area urbanizzata
-  Fiumi, laghi naturali e artificiali

Stampa:
Marzo 2014

Alliestimento cartografico a cura del: 

