

Programma Provinciale di Previsione e Prevenzione

Aggiornamento 2014

RISCHIO SISTEMI TECNOLOGICI





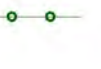


Localizzazione servizi essenziali
Elettrodotti, metanodotti, oleodotti










Scala 1:125.000

Fonte dati ed annotazioni:
 Tutti i dati provengono dal SIT della Provincia di Torino

21a

LEGENDA

-  Stazioni di pompaggio
-  Oleodotti
-  Metanodotti
-  Centrale elettrica
-  Elettrodotti
-  Impianti di trattamento e stoccaggio rifiuti
-  Invasi artificiali

-  Autostrada
-  Strada statale
-  Strada provinciale o a gestione provinciale
-  Strade comunali
-  Ferrovia
-  Limite provinciale
-  Limite comunale
-  Area urbanizzata
-  Fiumi, laghi naturali e artificiali

