



Assessorato alla Pianificazione Territoriale  
Ufficio di Piano Territoriale di Coordinamento

---

# OSSERVATORIO DEI BENI CULTURALI DELLA PROVINCIA DI TORINO

## CATALOGO DEI BENI CULTURALI

LUGLIO 2009



*Comune di*

**Chieri**

*Allegato al documento "Quaderni del Territorio - Beni culturali"*

**Informazioni generali**

|   |           |
|---|-----------|
| <b>Totale beni rilevati sul territorio comunale</b> | <b>85</b> |
|---|-----------|

|               |  |
|---------------|--|
| <i>di cui</i> |  |
|---------------|--|

|   |           |
|---|-----------|
| <i>vincolati dalla Soprintendenza (1)</i> | <b>64</b> |
|---|-----------|

|  |           |
|--|-----------|
| <i>beni di rilevanza storico culturale (2)</i> | <b>21</b> |
|--|-----------|

|  |  |
|--|--|
| <b>Classificazione del Totale dei beni rilevati sul territorio comunale secondo le componenti storico-culturali del P.P.R. (3)</b> |  |
|--|--|

|  |          |
|--|----------|
| <i>Aree ed impianti della produzione industriale</i> | <b>1</b> |
|--|----------|

|   |           |
|---|-----------|
| <i>Beni architettonici di interesse storico-culturale</i> | <b>60</b> |
|---|-----------|

|                               |           |
|-------------------------------|-----------|
| <i>Poli della religiosità</i> | <b>17</b> |
|-------------------------------|-----------|

|                                  |          |
|----------------------------------|----------|
| <i>Sistemi di fortificazioni</i> | <b>2</b> |
|----------------------------------|----------|

|                                |          |
|--------------------------------|----------|
| <i>Ville, parchi, giardini</i> | <b>5</b> |
|--------------------------------|----------|

|  |             |
|--|-------------|
| <b>Totale beni desunti da PRGC ai sensi dell'art.24 L.R. 56/77 (4)</b> | <b>n.d.</b> |
|--|-------------|

*parte dei beni segnalati possono corrispondere con quanto indicato nel computo del "Totale beni rilevati sul territorio comunale"*

(1) v. pag. 12 del documento "Quaderni del Territorio - Beni culturali"

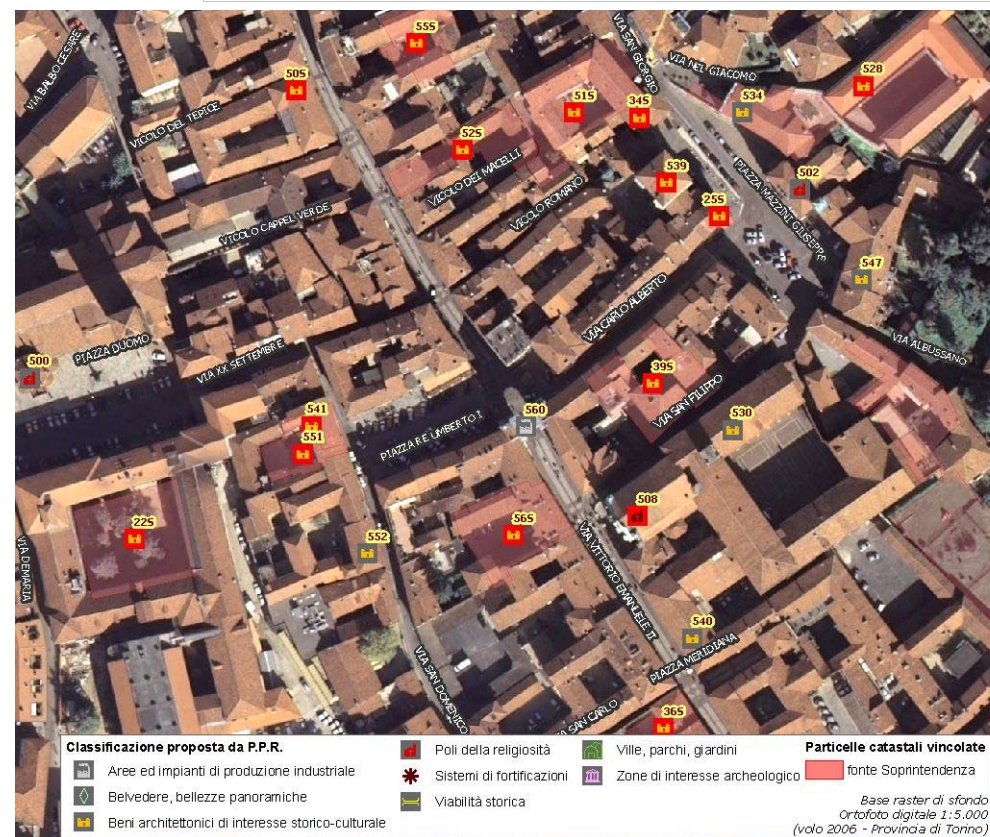
(2) v. pag. 9 del documento "Quaderni del Territorio - Beni culturali"

(3) v. pag. 15 del documento "Quaderni del Territorio - Beni culturali"

(4) v. pag. 11 del documento "Quaderni del Territorio - Beni culturali"

Nelle pagine seguenti sono riportate le schede relative al "Totale beni rilevati sul territorio comunale", complete di inquadramento cartografico e di documentazione fotografica laddove disponibile.

|  |                    |
|--|--------------------|
| Identificativo bene                                  | Vincolo (*)        |
| <b>560</b>   |                    |
| Comune   |                    |
| <b>Chieri</b>  |                    |
| Denominazione bene                                   | Dati catastali (*) |
| <b>Arco</b>  |                    |
| Tipologia  |                    |
| <b>Opera di ingegneria civile</b>                    |                    |
| Classificazione come proposta da P.P.R.              |                    |
| <b>Aree ed impianti della produzione industriale</b> |                    |
| Località   |                    |
| <b>via San Domenico</b>                              |                    |




(\*) come da indicazioni fornite dalla Soprintendenza per i Beni Architettonici e Paesaggistici del Piemonte, rappresentati in cartografia con il simbolo su sfondo rosso e campitura rossa.

|  |   |
|--|---|
| Identificativo bene  | Vincolo (*)   |
| <b>18S</b>   | <b>R.R.n.270 del 10/9/2001</b>  |
| Comune   |   |
| <b>Chieri</b>  |   |
| Denominazione bene   | Dati catastali (*)  |
| <b>Casa della Pace (Convento)</b>                          | <b>NCT F.41 part.nn.41-42-43; NCEU F.41 part.nn.7-8-9-10-11-12-13-132-133-134-135</b> |
| Tipologia  |   |
| <b>Casa castellata-Palazzo-Abitazione civile medievale</b> |   |
| Classificazione come proposta da P.P.R.                    |   |
| <b>Beni architettonici di interesse storico-culturale</b>  |   |
| Località   |   |
| <b>Via Albussano 17</b>                                    |   |



**DOCUMENTAZIONE FOTOGRAFICA  
NON DISPONIBILE**



(\*) come da indicazioni fornite dalla Soprintendenza per i Beni Architettonici e Paesaggistici del Piemonte, rappresentati in cartografia con il simbolo su sfondo rosso e campitura rossa.

|  |   |
|--|---|
| Identificativo bene  | Vincolo (*)                                     |
| <b>19S</b>   | <b>D.M.08/4/1954</b>                            |
| Comune   |   |
| <b>Chieri</b>  |   |
| Denominazione bene   | Dati catastali (*)                              |
| <b>Casa</b>  | <b>NCEU F.46 part.n.147; NCT F.46 part.n.72</b> |
| Tipologia  |   |
| <b>Casa castellata-Palazzo-Abitazione civile medievale</b> |   |
| Classificazione come proposta da P.P.R.                    |   |
| <b>Beni architettonici di interesse storico-culturale</b>  |   |
| Località   |   |
| <b>Vicolo mozzo dell Annunziata 14</b>                     |   |



**DOCUMENTAZIONE FOTOGRAFICA  
NON DISPONIBILE**

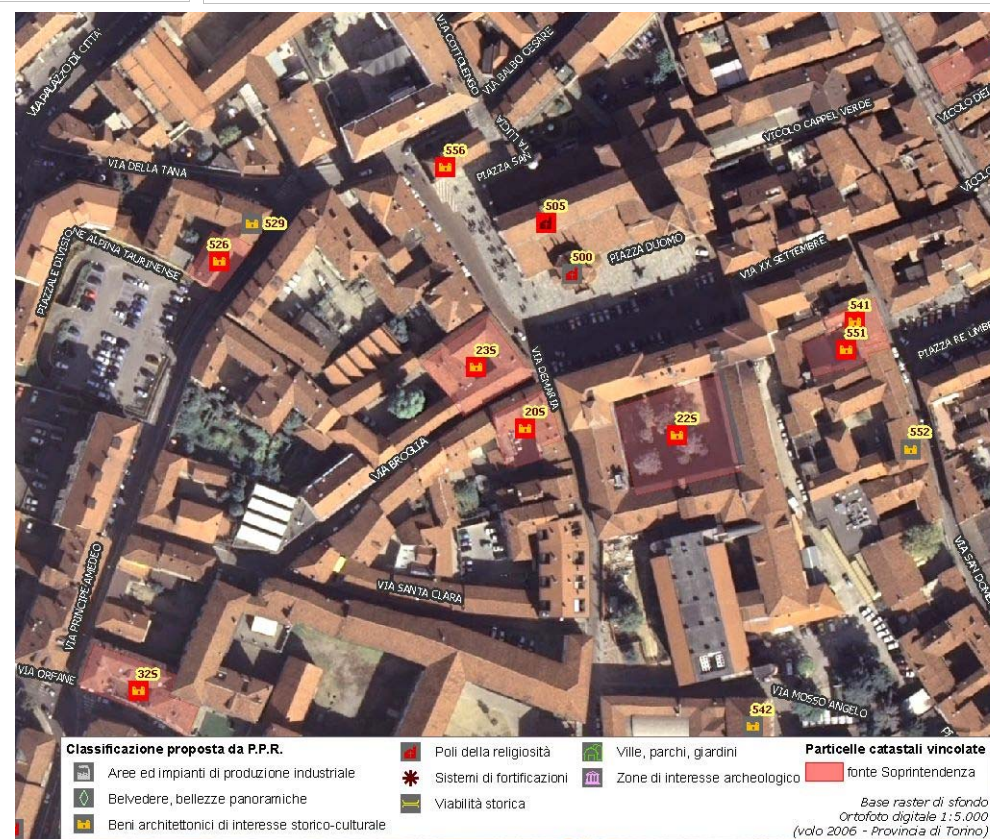


(\*) come da indicazioni fornite dalla Soprintendenza per i Beni Architettonici e Paesaggistici del Piemonte, rappresentati in cartografia con il simbolo su sfondo rosso e campitura rossa.

|  |                       |
|--|-----------------------|
| Identificativo bene  | Vincolo (*)           |
| <b>20S</b>   | <b>D.M.08/4/1954</b>  |
| Comune   |                       |
| <b>Chieri</b>  |                       |
| Denominazione bene   | Dati catastali (*)    |
| <b>Casa Medievale</b>                                      | <b>F.45 part.n.32</b> |
| Tipologia  |                       |
| <b>Casa castellata-Palazzo-Abitazione civile medievale</b> |                       |
| Classificazione come proposta da P.P.R.                    |                       |
| <b>Beni architettonici di interesse storico-culturale</b>  |                       |
| Località   |                       |
| <b>Via Broglia 1</b>                                       |                       |




**DOCUMENTAZIONE FOTOGRAFICA  
NON DISPONIBILE**



(\*) come da indicazioni fornite dalla Soprintendenza per i Beni Architettonici e Paesaggistici del Piemonte, rappresentati in cartografia con il simbolo su sfondo rosso e campitura rossa.

|  |                    |
|--|--------------------|
| Identificativo bene  | Vincolo (*)        |
| <b>497</b>   |                    |
| Comune   |                    |
| <b>Chieri</b>  |                    |
| Denominazione bene   | Dati catastali (*) |
| <b>Fortemaggiore</b>                                       |                    |
| Tipologia  |                    |
| <b>Casa castellata-Palazzo-Abitazione civile medievale</b> |                    |
| Classificazione come proposta da P.P.R.                    |                    |
| <b>Beni architettonici di interesse storico-culturale</b>  |                    |
| Località   |                    |
| <b>località Fortemaggiore</b>                              |                    |




(\*) come da indicazioni fornite dalla Soprintendenza per i Beni Architettonici e Paesaggistici del Piemonte, rappresentati in cartografia con il simbolo su sfondo rosso e campitura rossa.

|  |                          |
|--|--------------------------|
| Identificativo bene  | Vincolo (*)              |
| <b>28S</b>   | <b>Not.Min.01/3/1946</b> |
| Comune   |                          |
| <b>Chieri</b>  |                          |
| Denominazione bene   | Dati catastali (*)       |
| <b>Casa</b>  |                          |
| Tipologia  |                          |
| <b>Casa castellata-Palazzo-Abitazione civile medievale</b> |                          |
| Classificazione come proposta da P.P.R.                    |                          |
| <b>Beni architettonici di interesse storico-culturale</b>  |                          |
| Località   |                          |
| <b>Via della Pace 6</b>                                    |                          |



**DOCUMENTAZIONE FOTOGRAFICA  
NON DISPONIBILE**



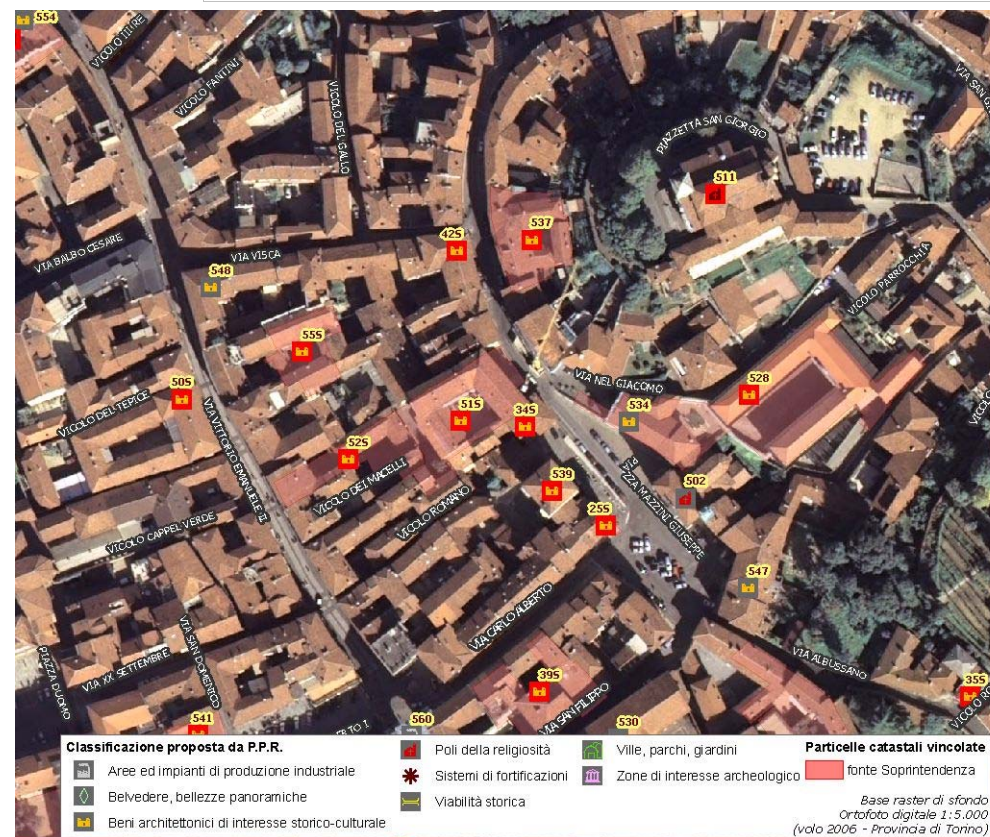
(\*) come da indicazioni fornite dalla Soprintendenza per i Beni Architettonici e Paesaggistici del Piemonte, rappresentati in cartografia con il simbolo su sfondo rosso e campitura rossa.



|  |                          |
|--|--------------------------|
| Identificativo bene  | Vincolo (*)              |
| <b>34S</b>   | <b>Not.Min.01/3/1946</b> |
| Comune   |                          |
| <b>Chieri</b>  |                          |
| Denominazione bene   | Dati catastali (*)       |
| <b>Casa</b>  | <b>F.38 mapp.n.191</b>   |
| Tipologia  |                          |
| <b>Casa castellata-Palazzo-Abitazione civile medievale</b> |                          |
| Classificazione come proposta da P.P.R.                    |                          |
| <b>Beni architettonici di interesse storico-culturale</b>  |                          |
| Località   |                          |
| <b>Vicolo Romano 2</b>                                     |                          |



**DOCUMENTAZIONE FOTOGRAFICA  
NON DISPONIBILE**



(\*) come da indicazioni fornite dalla Soprintendenza per i Beni Architettonici e Paesaggistici del Piemonte, rappresentati in cartografia con il simbolo su sfondo rosso e campitura rossa.

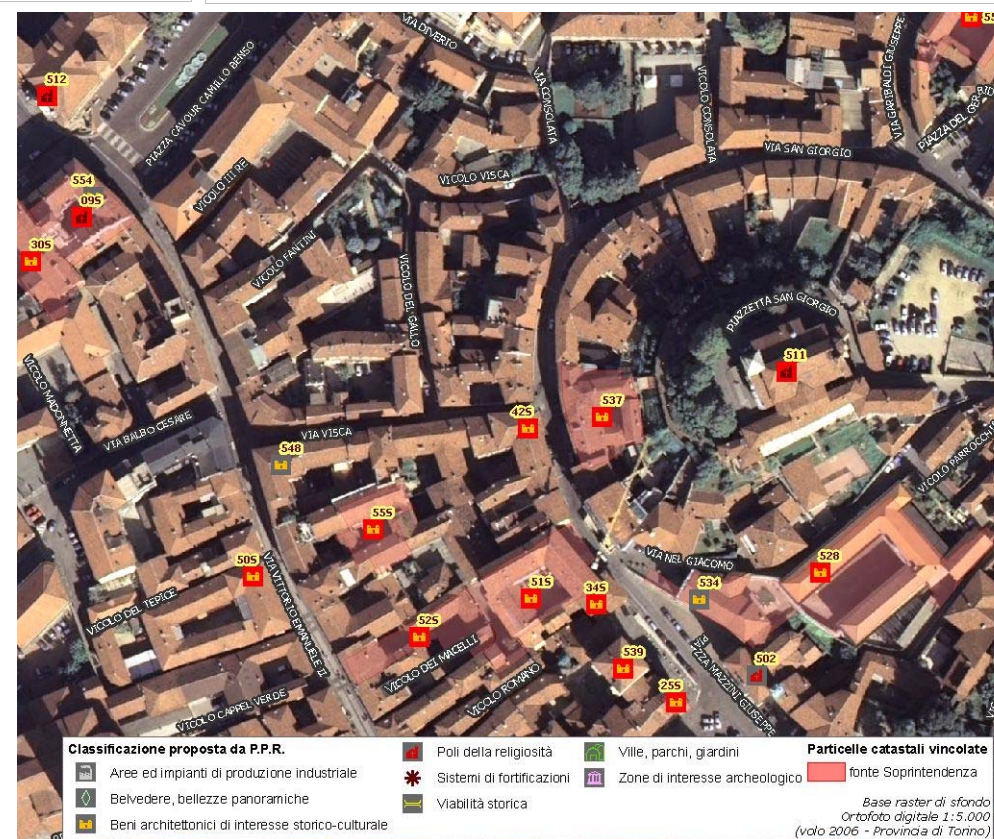
|  |
|--|
| Identificativo bene  |
| <b>42S</b>   |
| Comune   |
| <b>Chieri</b>  |
| Denominazione bene   |
| <b>Edificio</b>  |
| Tipologia  |
| <b>Casa castellata-Palazzo-Abitazione civile medievale</b> |
| Classificazione come proposta da P.P.R.                    |
| <b>Beni architettonici di interesse storico-culturale</b>  |
| Località   |
| <b>Via S.Giorgio 9</b>                                     |

|                          |
|--------------------------|
| Vincolo (*)              |
| <b>Not.Min.04/3/1946</b> |

|                    |
|--------------------|
| Dati catastali (*) |
|--------------------|




**DOCUMENTAZIONE FOTOGRAFICA  
NON DISPONIBILE**



(\*) come da indicazioni fornite dalla Soprintendenza per i Beni Architettonici e Paesaggistici del Piemonte, rappresentati in cartografia con il simbolo su sfondo rosso e campitura rossa.

|  |                        |
|--|------------------------|
| Identificativo bene  | Vincolo (*)            |
| <b>550</b>   | <b>D.M.08/4/1954</b>   |
| Comune   |                        |
| <b>Chieri</b>  |                        |
| Denominazione bene   | Dati catastali (*)     |
| <b>Casa detta "Il Castello"</b>                            | <b>F.33 part.n.116</b> |
| Tipologia  |                        |
| <b>Casa castellata-Palazzo-Abitazione civile medievale</b> |                        |
| Classificazione come proposta da P.P.R.                    |                        |
| <b>Beni architettonici di interesse storico-culturale</b>  |                        |
| Località   |                        |
| <b>Via Garibaldi 35</b>                                    |                        |



(\*) come da indicazioni fornite dalla Soprintendenza per i Beni Architettonici e Paesaggistici del Piemonte, rappresentati in cartografia con il simbolo su sfondo rosso e campitura rossa.

|   |   |
|---|---|
| Identificativo bene                                       | Vincolo (*)   |
| <b>65S</b>  | <b>Aut.Soprint. Reg. e contestuale dichiaraz. interesse n.692 del 18/02/2003: R.R.22/09/199</b>                 |
| Comune  |   |
| <b>Chieri</b>   |   |
| Denominazione bene  | Dati catastali (*)  |
| <b>Castello</b>   | <b>NCT F.89 part.nn.9-10-20-24 e part.lettera B; NCEU F.89 part.nn.25-27-39-41-40-14-29-20 e part.lettera B</b> |
| Tipologia   |   |
| <b>Castello-Rudere di castello</b>                        |   |
| Classificazione come proposta da P.P.R.                   |   |
| <b>Beni architettonici di interesse storico-culturale</b> |   |
| Località  |   |
| <b>Fraz. Pessione; strada della Ca Bianca</b>             |   |



**DOCUMENTAZIONE FOTOGRAFICA  
NON DISPONIBILE**



(\*) come da indicazioni fornite dalla Soprintendenza per i Beni Architettonici e Paesaggistici del Piemonte, rappresentati in cartografia con il simbolo su sfondo rosso e campitura rossa.

Identificativo bene

**01S**

Comune

**Chieri**

Denominazione bene

**Cascina La Maddalena**

Tipologia

**Area di ritrovamento di tipo diverso-Altro**

Classificazione come proposta da P.P.R.

**Beni architettonici di interesse storico-culturale**

Località

**N.D.**


Vincolo (\*)

**Aut.Direz. Reg. e contestuale dichiaraz. interesse n.449 del 13/09/2004**

Dati catastali (\*)

**NCT F. 52 part.nn.92-93**

**DOCUMENTAZIONE FOTOGRAFICA  
NON DISPONIBILE**

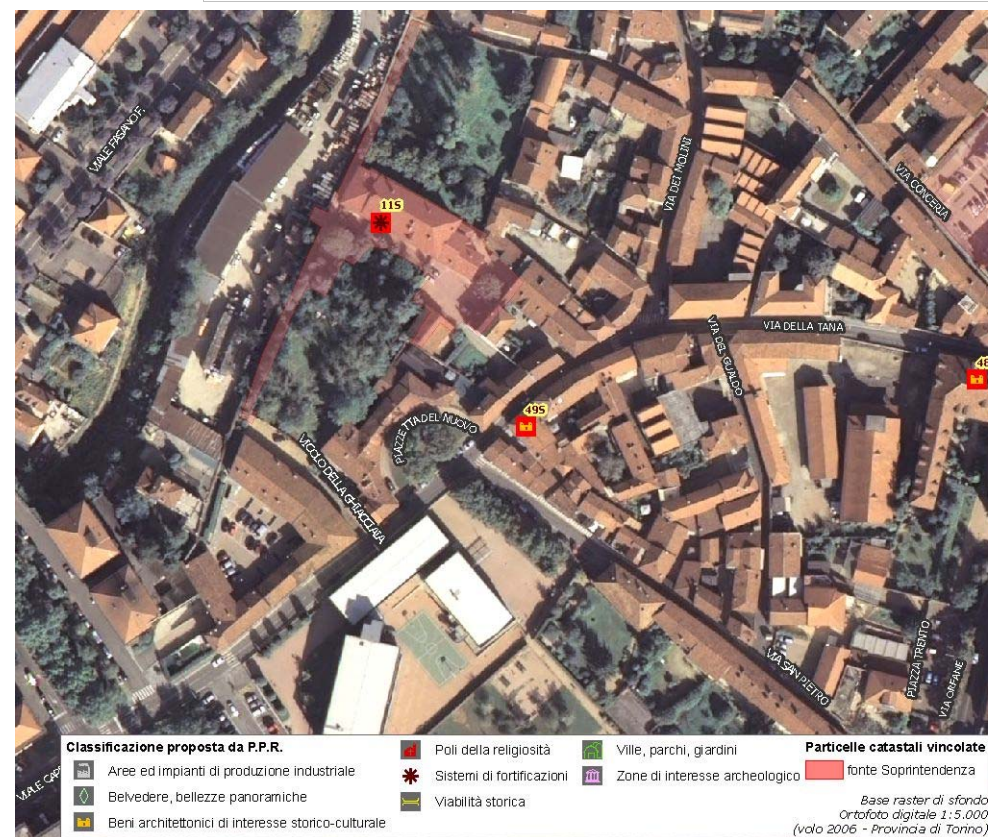


(\*) come da indicazioni fornite dalla Soprintendenza per i Beni Architettonici e Paesaggistici del Piemonte, rappresentati in cartografia con il simbolo su sfondo rosso e campitura rossa.

|  |                             |
|--|-----------------------------|
| Identificativo bene  | Vincolo (*)                 |
| <b>49S</b>   | <b>D.M.23/07/1988</b>       |
| Comune   |                             |
| <b>Chieri</b>  |                             |
| Denominazione bene   | Dati catastali (*)          |
| <b>Casa</b>  | <b>NCEU F.36 part.n.205</b> |
| Tipologia  |                             |
| <b>Casa castellata-Palazzo-Abitazione civile medievale</b> |                             |
| Classificazione come proposta da P.P.R.                    |                             |
| <b>Beni architettonici di interesse storico-culturale</b>  |                             |
| Località   |                             |
| <b>Via Tana 28</b>   |                             |

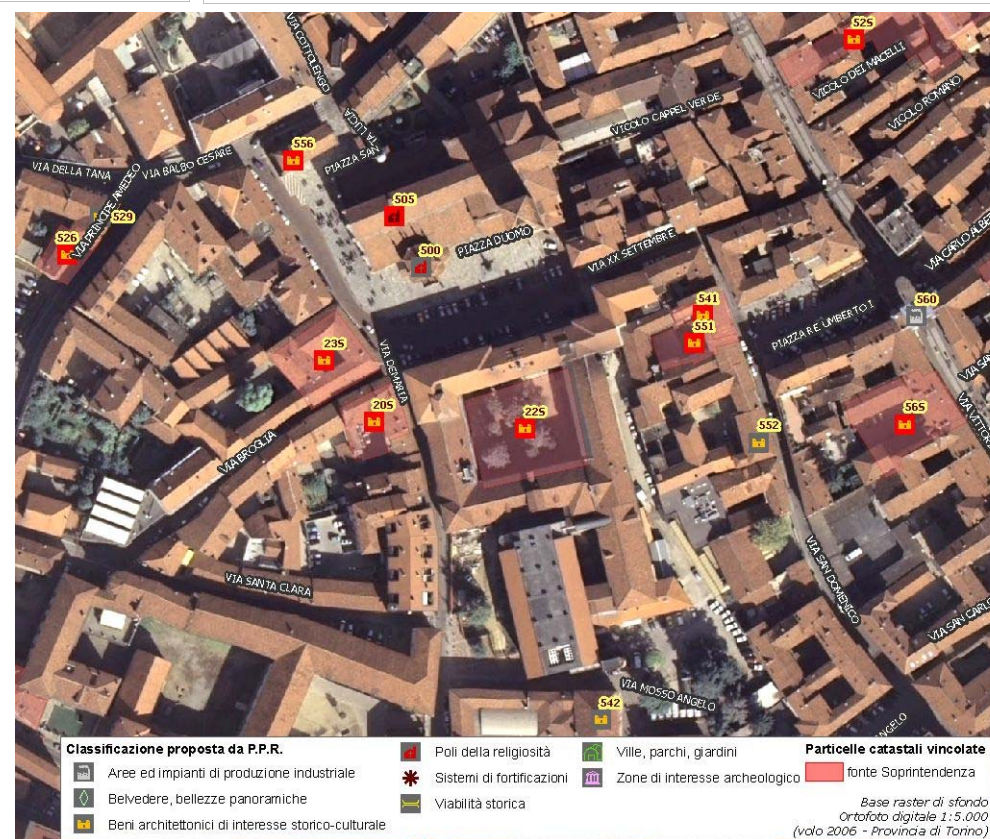


**DOCUMENTAZIONE FOTOGRAFICA  
NON DISPONIBILE**



(\*) come da indicazioni fornite dalla Soprintendenza per i Beni Architettonici e Paesaggistici del Piemonte, rappresentati in cartografia con il simbolo su sfondo rosso e campitura rossa.

|  |                                 |
|--|---------------------------------|
| Identificativo bene  | Vincolo (*)                     |
| <b>22S</b>   | <b>R.R.n.9722 del 21/7/1986</b> |
| Comune   |                                 |
| <b>Chieri</b>  |                                 |
| Denominazione bene   | Dati catastali (*)              |
| <b>Ospedale Maggiore</b>                                   | <b>F.45 part.nn.67-68</b>       |
| Tipologia  |                                 |
| <b>Casa castellata-Palazzo-Abitazione civile medievale</b> |                                 |
| Classificazione come proposta da P.P.R.                    |                                 |
| <b>Beni architettonici di interesse storico-culturale</b>  |                                 |
| Località   |                                 |
| <b>P.zza Duomo</b>   |                                 |

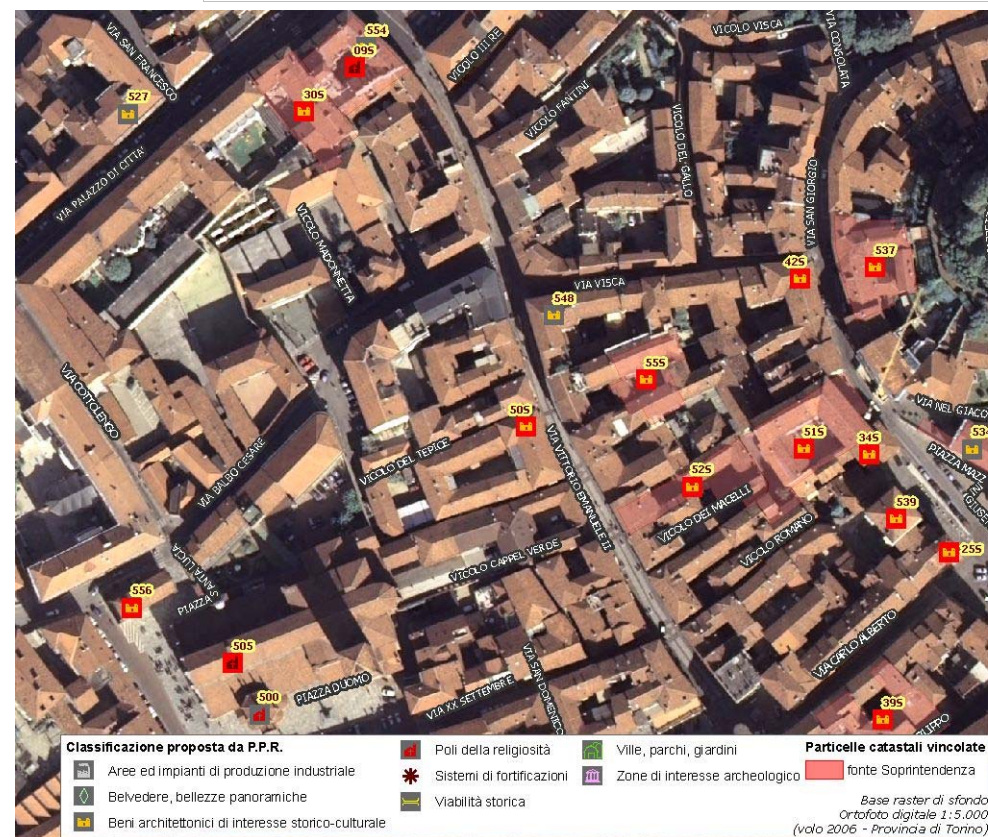


(\*) come da indicazioni fornite dalla Soprintendenza per i Beni Architettonici e Paesaggistici del Piemonte, rappresentati in cartografia con il simbolo su sfondo rosso e campitura rossa.

|  |                           |
|--|---------------------------|
| Identificativo bene  | Vincolo (*)               |
| <b>50S</b>   | <b>Not.Min.15/01/1921</b> |
| Comune   |                           |
| <b>Chieri</b>  |                           |
| Denominazione bene   | Dati catastali (*)        |
| <b>Casa</b>  |                           |
| Tipologia  |                           |
| <b>Casa castellata-Palazzo-Abitazione civile medievale</b> |                           |
| Classificazione come proposta da P.P.R.                    |                           |
| <b>Beni architettonici di interesse storico-culturale</b>  |                           |
| Località   |                           |
| <b>Via Tepice 1</b>  |                           |




**DOCUMENTAZIONE FOTOGRAFICA  
NON DISPONIBILE**



(\*) come da indicazioni fornite dalla Soprintendenza per i Beni Architettonici e Paesaggistici del Piemonte, rappresentati in cartografia con il simbolo su sfondo rosso e campitura rossa.



|   |   |
|---|---|
| Identificativo bene                                       | Vincolo (*)                                 |
| <b>565</b>  | <b>Not.Min.02/3/1946; Not.Min.03/3/1946</b> |
| Comune  |   |
| <b>Chieri</b>   |   |
| Denominazione bene  | Dati catastali (*)                          |
| <b>Castello dei Mosi</b>                                  |   |
| Tipologia   |   |
| <b>Castello-Rudere di castello</b>                        |   |
| Classificazione come proposta da P.P.R.                   |   |
| <b>Beni architettonici di interesse storico-culturale</b> |   |
| Località  |   |
| <b>Borgata Mosi</b>                                       |   |




(\*) come da indicazioni fornite dalla Soprintendenza per i Beni Architettonici e Paesaggistici del Piemonte, rappresentati in cartografia con il simbolo su sfondo rosso e campitura rossa.

|  |                    |
|--|--------------------|
| Identificativo bene  | Vincolo (*)        |
| <b>547</b>   |                    |
| Comune   |                    |
| <b>Chieri</b>  |                    |
| Denominazione bene   | Dati catastali (*) |
| <b>Ex Palazzo comunale</b>                                 |                    |
| Tipologia  |                    |
| <b>Casa castellata-Palazzo-Abitazione civile medievale</b> |                    |
| Classificazione come proposta da P.P.R.                    |                    |
| <b>Beni architettonici di interesse storico-culturale</b>  |                    |
| Località   |                    |
| <b>piazza Mazzini</b>                                      |                    |



**DOCUMENTAZIONE FOTOGRAFICA  
NON DISPONIBILE**

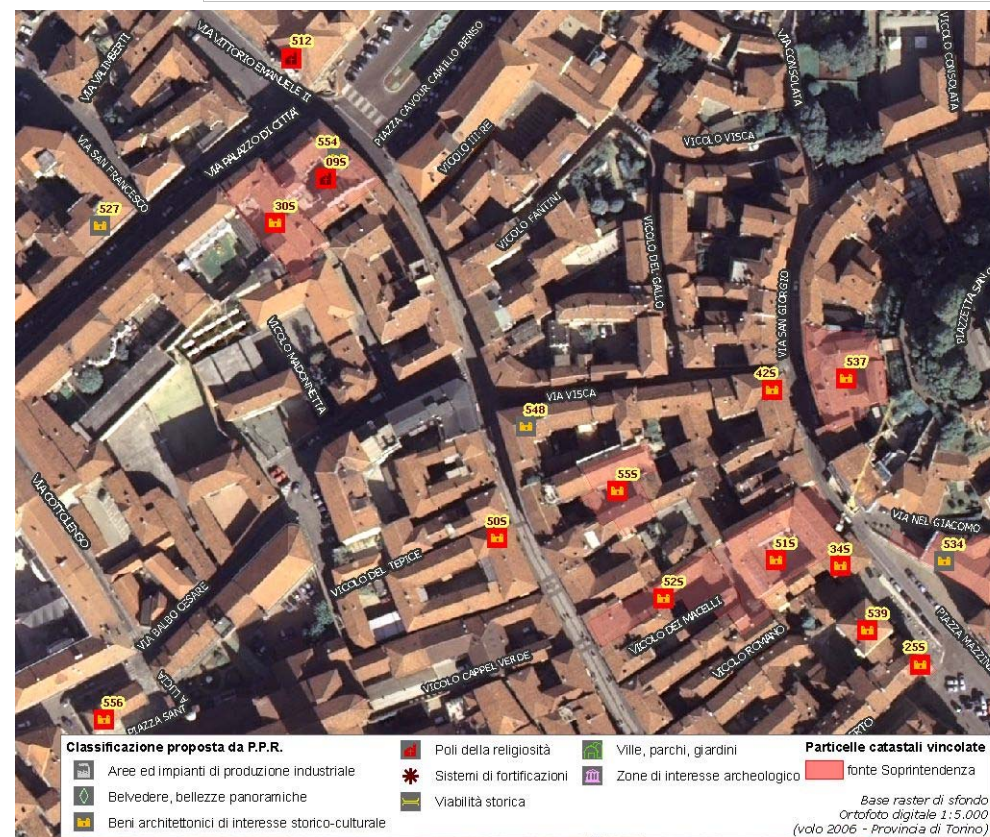


(\*) come da indicazioni fornite dalla Soprintendenza per i Beni Architettonici e Paesaggistici del Piemonte, rappresentati in cartografia con il simbolo su sfondo rosso e campitura rossa.

|  |                    |
|--|--------------------|
| Identificativo bene  | Vincolo (*)        |
| <b>548</b>   |                    |
| Comune   |                    |
| <b>Chieri</b>  |                    |
| Denominazione bene   | Dati catastali (*) |
| <b>Casa Bertone</b>  |                    |
| Tipologia  |                    |
| <b>Casa castellata-Palazzo-Abitazione civile medievale</b> |                    |
| Classificazione come proposta da P.P.R.                    |                    |
| <b>Beni architettonici di interesse storico-culturale</b>  |                    |
| Località   |                    |
| <b>via Visca 4</b>   |                    |

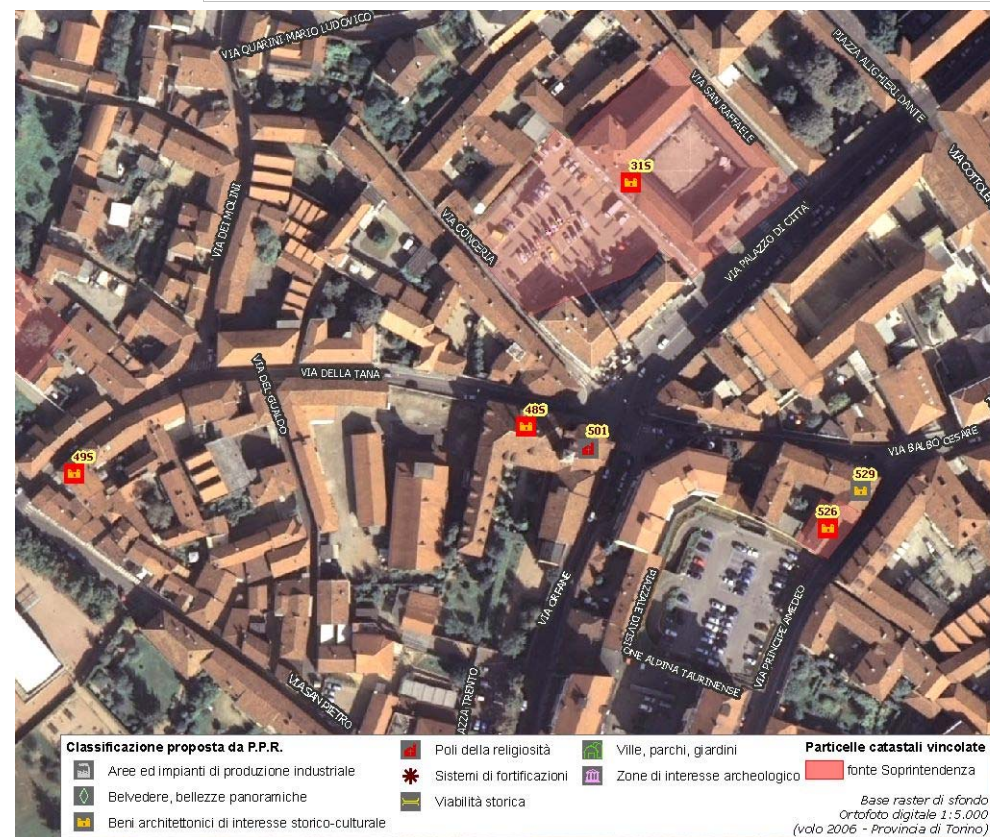


**DOCUMENTAZIONE FOTOGRAFICA  
NON DISPONIBILE**



(\*) come da indicazioni fornite dalla Soprintendenza per i Beni Architettonici e Paesaggistici del Piemonte, rappresentati in cartografia con il simbolo su sfondo rosso e campitura rossa.

|  |                      |
|--|----------------------|
| Identificativo bene  | Vincolo (*)          |
| <b>48S</b>   | <b>R.R.23/4/1979</b> |
| Comune   |                      |
| <b>Chieri</b>  |                      |
| Denominazione bene   | Dati catastali (*)   |
| <b>Orfanotrofio femminile</b>                              |                      |
| Tipologia  |                      |
| <b>Casa castellata-Palazzo-Abitazione civile medievale</b> |                      |
| Classificazione come proposta da P.P.R.                    |                      |
| <b>Beni architettonici di interesse storico-culturale</b>  |                      |
| Località   |                      |
| <b>Via Tana 5</b>  |                      |

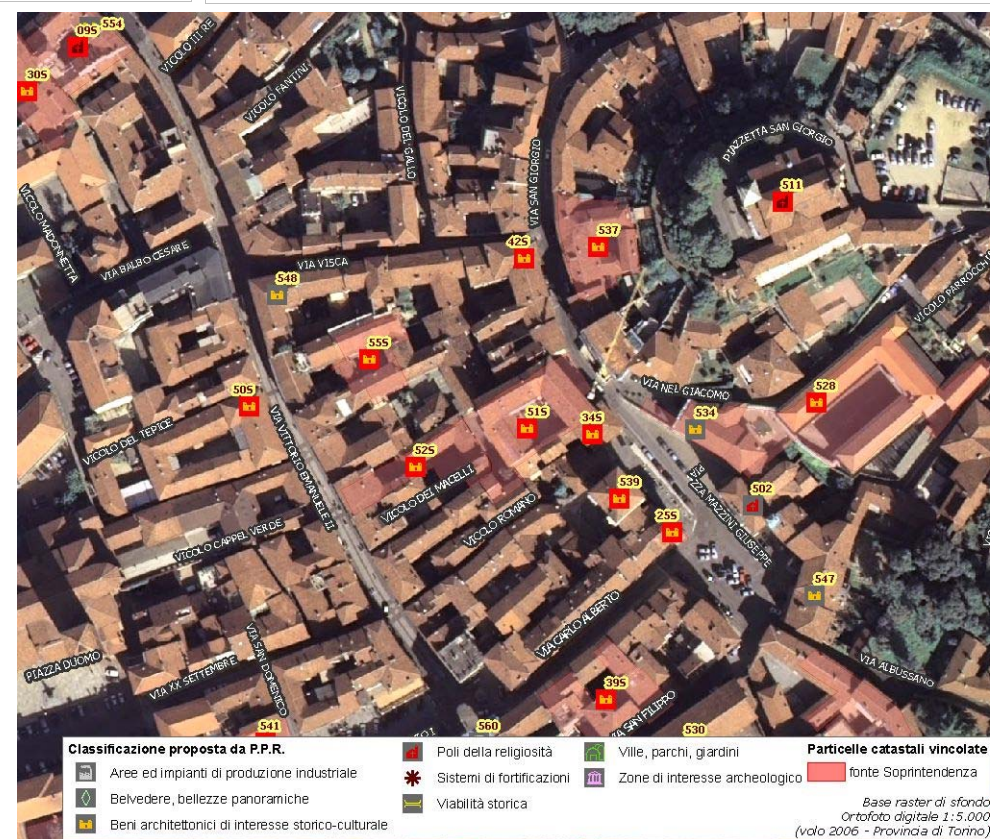


(\*) come da indicazioni fornite dalla Soprintendenza per i Beni Architettonici e Paesaggistici del Piemonte, rappresentati in cartografia con il simbolo su sfondo rosso e campitura rossa.

|  |                          |
|--|--------------------------|
| Identificativo bene  | Vincolo (*)              |
| <b>51S</b>   | <b>Not.Min.06/3/1946</b> |
| Comune   |                          |
| <b>Chieri</b>  |                          |
| Denominazione bene   | Dati catastali (*)       |
| <b>Casa</b>  | <b>F.38 part.n.44</b>    |
| Tipologia  |                          |
| <b>Casa castellata-Palazzo-Abitazione civile medievale</b> |                          |
| Classificazione come proposta da P.P.R.                    |                          |
| <b>Beni architettonici di interesse storico-culturale</b>  |                          |
| Località   |                          |
| <b>Via Visca 6</b>   |                          |



**DOCUMENTAZIONE FOTOGRAFICA  
NON DISPONIBILE**

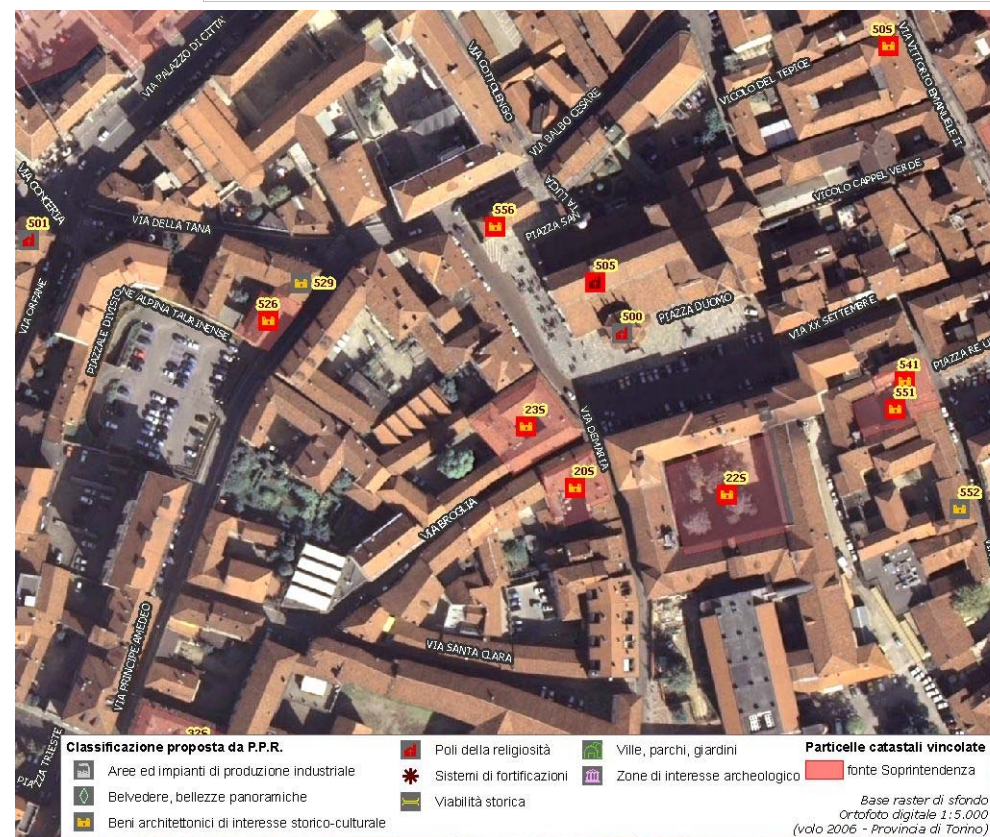


(\*) come da indicazioni fornite dalla Soprintendenza per i Beni Architettonici e Paesaggistici del Piemonte, rappresentati in cartografia con il simbolo su sfondo rosso e campitura rossa.

|  |                       |
|--|-----------------------|
| Identificativo bene  | Vincolo (*)           |
| <b>23S</b>   | <b>D.M.08/4/1954</b>  |
| Comune   |                       |
| <b>Chieri</b>  |                       |
| Denominazione bene   | Dati catastali (*)    |
| <b>Casa medievale</b>                                      | <b>F.45 part.n.31</b> |
| Tipologia  |                       |
| <b>Casa castellata-Palazzo-Abitazione civile medievale</b> |                       |
| Classificazione come proposta da P.P.R.                    |                       |
| <b>Beni architettonici di interesse storico-culturale</b>  |                       |
| Località   |                       |
| <b>P.zza Duomo 3</b>                                       |                       |



**DOCUMENTAZIONE FOTOGRAFICA  
NON DISPONIBILE**

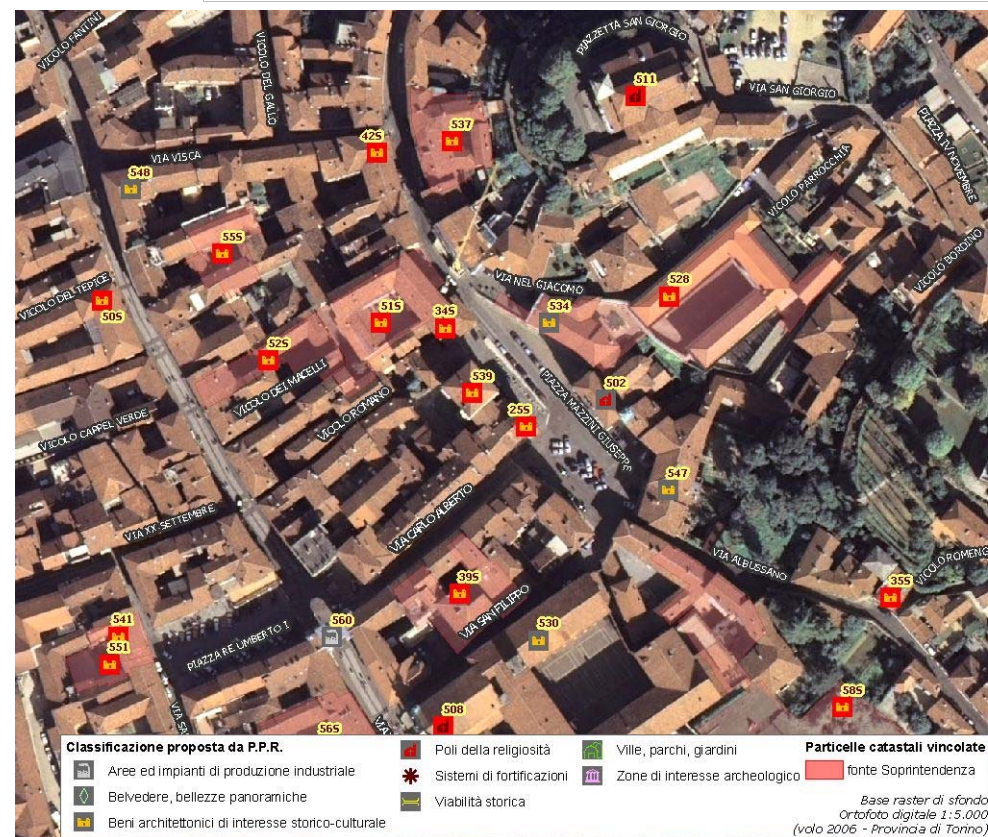


(\*) come da indicazioni fornite dalla Soprintendenza per i Beni Architettonici e Paesaggistici del Piemonte, rappresentati in cartografia con il simbolo su sfondo rosso e campitura rossa.

|  |                       |
|--|-----------------------|
| Identificativo bene  | Vincolo (*)           |
| <b>25S</b>   | <b>D.M.08/4/1954</b>  |
| Comune   |                       |
| <b>Chieri</b>  |                       |
| Denominazione bene   | Dati catastali (*)    |
| <b>Edificio</b>  | <b>F.38 part.n.55</b> |
| Tipologia  |                       |
| <b>Casa castellata-Palazzo-Abitazione civile medievale</b> |                       |
| Classificazione come proposta da P.P.R.                    |                       |
| <b>Beni architettonici di interesse storico-culturale</b>  |                       |
| Località   |                       |
| <b>Piazza Mazzini 1</b>                                    |                       |



**DOCUMENTAZIONE FOTOGRAFICA  
NON DISPONIBILE**

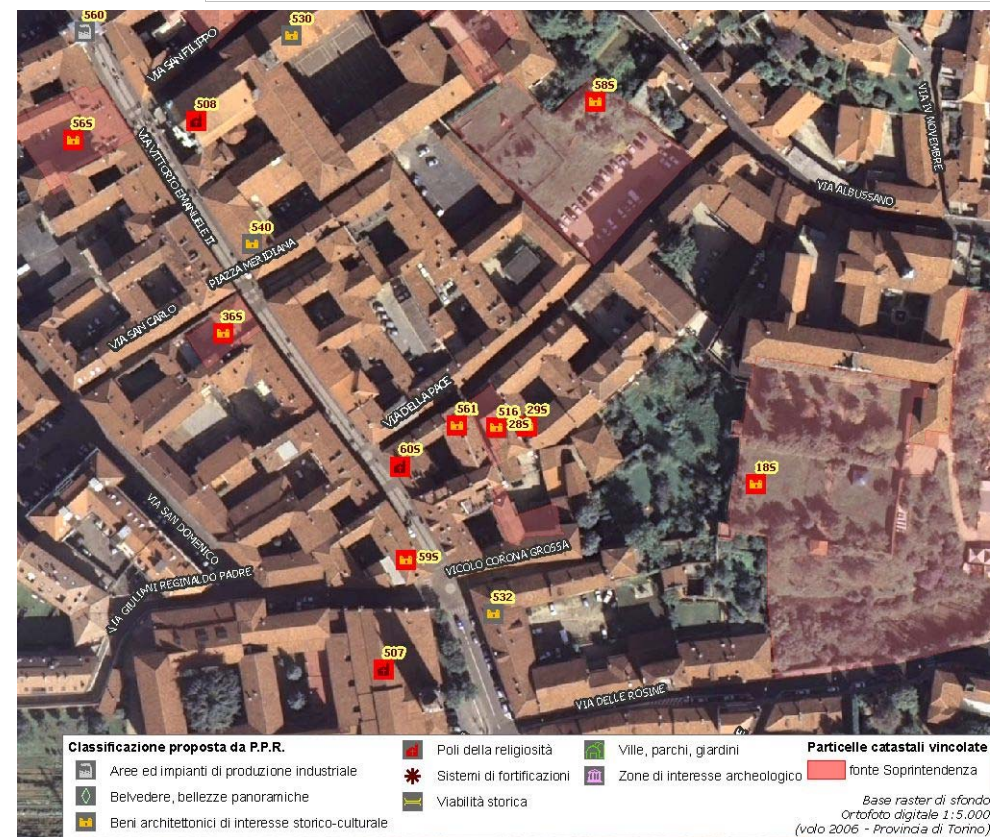


(\*) come da indicazioni fornite dalla Soprintendenza per i Beni Architettonici e Paesaggistici del Piemonte, rappresentati in cartografia con il simbolo su sfondo rosso e campitura rossa.

|  |                          |
|--|--------------------------|
| Identificativo bene  | Vincolo (*)              |
| <b>29S</b>   | <b>Not.Min.01/3/1946</b> |
| Comune   |                          |
| <b>Chieri</b>  |                          |
| Denominazione bene   | Dati catastali (*)       |
| <b>Casa</b>  | <b>F.41 part.n.19</b>    |
| Tipologia  |                          |
| <b>Casa castellata-Palazzo-Abitazione civile medievale</b> |                          |
| Classificazione come proposta da P.P.R.                    |                          |
| <b>Beni architettonici di interesse storico-culturale</b>  |                          |
| Località   |                          |
| <b>Via della Pace 8</b>                                    |                          |



**DOCUMENTAZIONE FOTOGRAFICA  
NON DISPONIBILE**



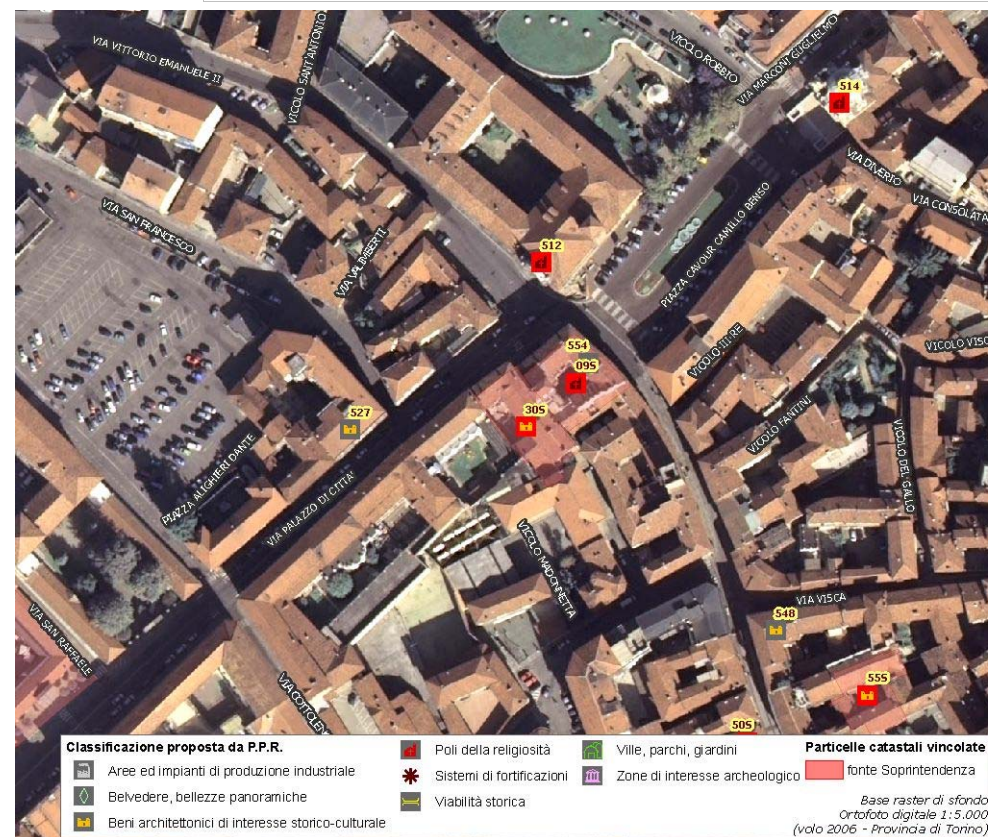
(\*) come da indicazioni fornite dalla Soprintendenza per i Beni Architettonici e Paesaggistici del Piemonte, rappresentati in cartografia con il simbolo su sfondo rosso e campitura rossa.



|  |  |
|--|--|
| Identificativo bene  | Vincolo (*)  |
| <b>30S</b>   | <b>D.M.08/4/1954</b>                                       |
| Comune   |  |
| <b>Chieri</b>  |  |
| Denominazione bene   | Dati catastali (*)   |
| <b>Casa</b>  | <b>NCEU F.37 part.nn.90-96-104-103; NCT F.37 part.n.40</b> |
| Tipologia  |  |
| <b>Casa castellata-Palazzo-Abitazione civile medievale</b> |  |
| Classificazione come proposta da P.P.R.                    |  |
| <b>Beni architettonici di interesse storico-culturale</b>  |  |
| Località   |  |
| <b>Via Palazzo di Città 3</b>                              |  |



**DOCUMENTAZIONE FOTOGRAFICA  
NON DISPONIBILE**




(\*) come da indicazioni fornite dalla Soprintendenza per i Beni Architettonici e Paesaggistici del Piemonte, rappresentati in cartografia con il simbolo su sfondo rosso e campitura rossa.

|  |  |
|--|--|
| Identificativo bene  | Vincolo (*)  |
| <b>31S</b>   | <b>D.M.03/11/1989</b>  |
| Comune   |  |
| <b>Chieri</b>  |  |
| Denominazione bene   | Dati catastali (*)   |
| <b>Edificio ora denominato "Centro commerciale Oasi" o "Palazzo Brunì"</b> | <b>NCEU F.37 part.n.212 (già F.37 part.nn.40-41-42-44-45) e part.lettera R</b> |
| Tipologia  |  |
| <b>Casa castellata-Palazzo-Abitazione civile medievale</b>                 |  |
| Classificazione come proposta da P.P.R.                                    |  |
| <b>Beni architettonici di interesse storico-culturale</b>                  |  |
| Località   |  |
| <b>Via Palazzo di Città 12</b>   |  |



**DOCUMENTAZIONE FOTOGRAFICA  
NON DISPONIBILE**

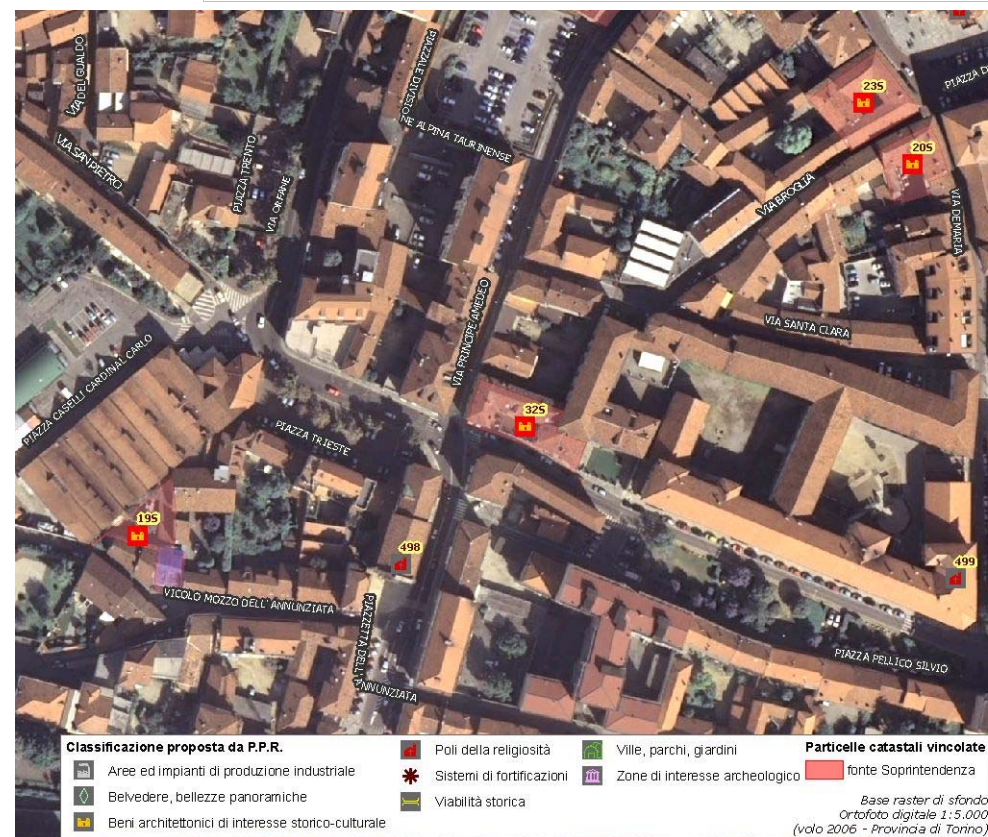


(\*) come da indicazioni fornite dalla Soprintendenza per i Beni Architettonici e Paesaggistici del Piemonte, rappresentati in cartografia con il simbolo su sfondo rosso e campitura rossa.

|  |                                   |
|--|-----------------------------------|
| Identificativo bene  | Vincolo (*)                       |
| <b>32S</b>   | <b>D.M.18/7/1980</b>              |
| Comune   |                                   |
| <b>Chieri</b>  |                                   |
| Denominazione bene   | Dati catastali (*)                |
| <b>Palazzo già Tana</b>                                    | <b>F.45 part.nn.55-61 (parte)</b> |
| Tipologia  |                                   |
| <b>Casa castellata-Palazzo-Abitazione civile medievale</b> |                                   |
| Classificazione come proposta da P.P.R.                    |                                   |
| <b>Beni architettonici di interesse storico-culturale</b>  |                                   |
| Località   |                                   |
| <b>Via Principe Amedeo 1</b>                               |                                   |



**DOCUMENTAZIONE FOTOGRAFICA  
NON DISPONIBILE**

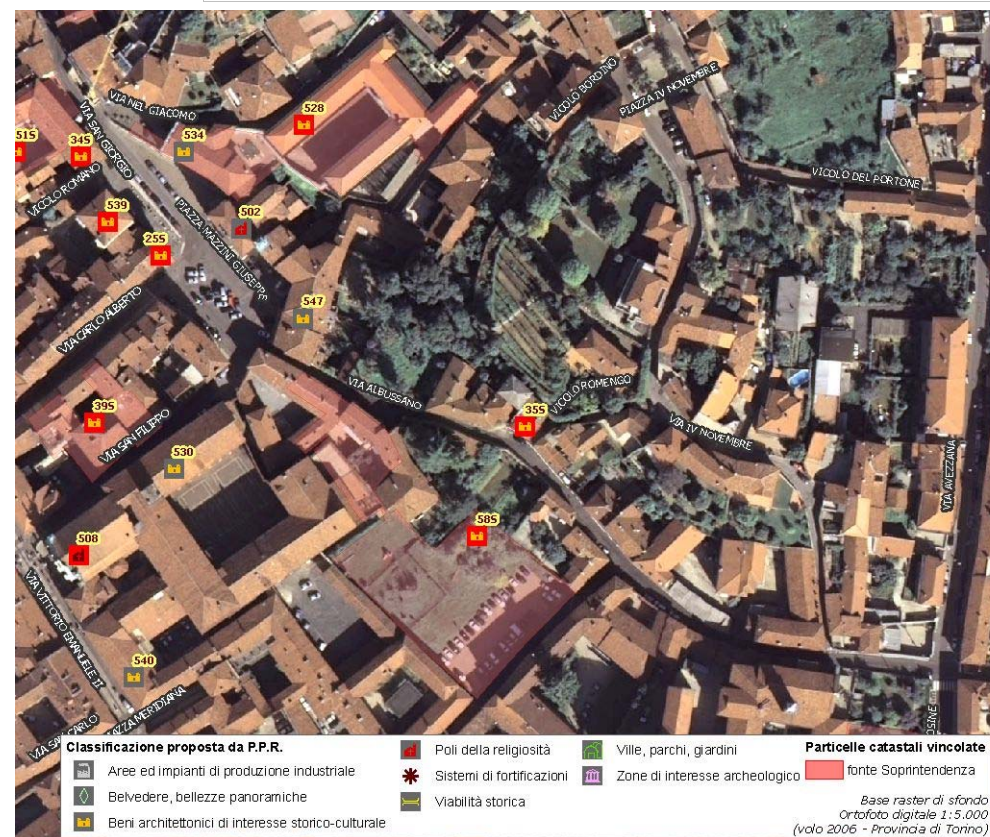


(\*) come da indicazioni fornite dalla Soprintendenza per i Beni Architettonici e Paesaggistici del Piemonte, rappresentati in cartografia con il simbolo su sfondo rosso e campitura rossa.

|  |   |
|--|---|
| Identificativo bene  | Vincolo (*)   |
| <b>35S</b>   | <b>D.M.08/4/1954</b>  |
| Comune   |   |
| <b>Chieri</b>  |   |
| Denominazione bene   | Dati catastali (*)  |
| <b>Casa</b>  | <b>NCEU F.38 part.n.288; (vecchio catasto F.38 part.nn.141-142)</b> |
| Tipologia  |   |
| <b>Casa castellata-Palazzo-Abitazione civile medievale</b> |   |
| Classificazione come proposta da P.P.R.                    |   |
| <b>Beni architettonici di interesse storico-culturale</b>  |   |
| Località   |   |
| <b>Vicolo Romengo 1-3</b>                                  |   |



**DOCUMENTAZIONE FOTOGRAFICA  
NON DISPONIBILE**



(\*) come da indicazioni fornite dalla Soprintendenza per i Beni Architettonici e Paesaggistici del Piemonte, rappresentati in cartografia con il simbolo su sfondo rosso e campitura rossa.

|  |                       |
|--|-----------------------|
| Identificativo bene  | Vincolo (*)           |
| <b>16S</b>   | <b>D.M.08/4/1954</b>  |
| Comune   |                       |
| <b>Chieri</b>  |                       |
| Denominazione bene   | Dati catastali (*)    |
| <b>Casa</b>  | <b>F.40 part.n.74</b> |
| Tipologia  |                       |
| <b>Casa castellata-Palazzo-Abitazione civile medievale</b> |                       |
| Classificazione come proposta da P.P.R.                    |                       |
| <b>Beni architettonici di interesse storico-culturale</b>  |                       |
| Località   |                       |
| <b>Via Albussano 6 (già 2)</b>                             |                       |



**DOCUMENTAZIONE FOTOGRAFICA  
NON DISPONIBILE**




(\*) come da indicazioni fornite dalla Soprintendenza per i Beni Architettonici e Paesaggistici del Piemonte, rappresentati in cartografia con il simbolo su sfondo rosso e campitura rossa.

|  |                             |
|--|-----------------------------|
| Identificativo bene  | Vincolo (*)                 |
| <b>39S</b>   | <b>D.M.08/4/1954</b>        |
| Comune   |                             |
| <b>Chieri</b>  |                             |
| Denominazione bene   | Dati catastali (*)          |
| <b>Casa</b>  | <b>F.38 part.n.70-71-72</b> |
| Tipologia  |                             |
| <b>Casa castellata-Palazzo-Abitazione civile medievale</b> |                             |
| Classificazione come proposta da P.P.R.                    |                             |
| <b>Beni architettonici di interesse storico-culturale</b>  |                             |
| Località   |                             |
| <b>Via S.Filippo 3</b>                                     |                             |



**DOCUMENTAZIONE FOTOGRAFICA  
NON DISPONIBILE**

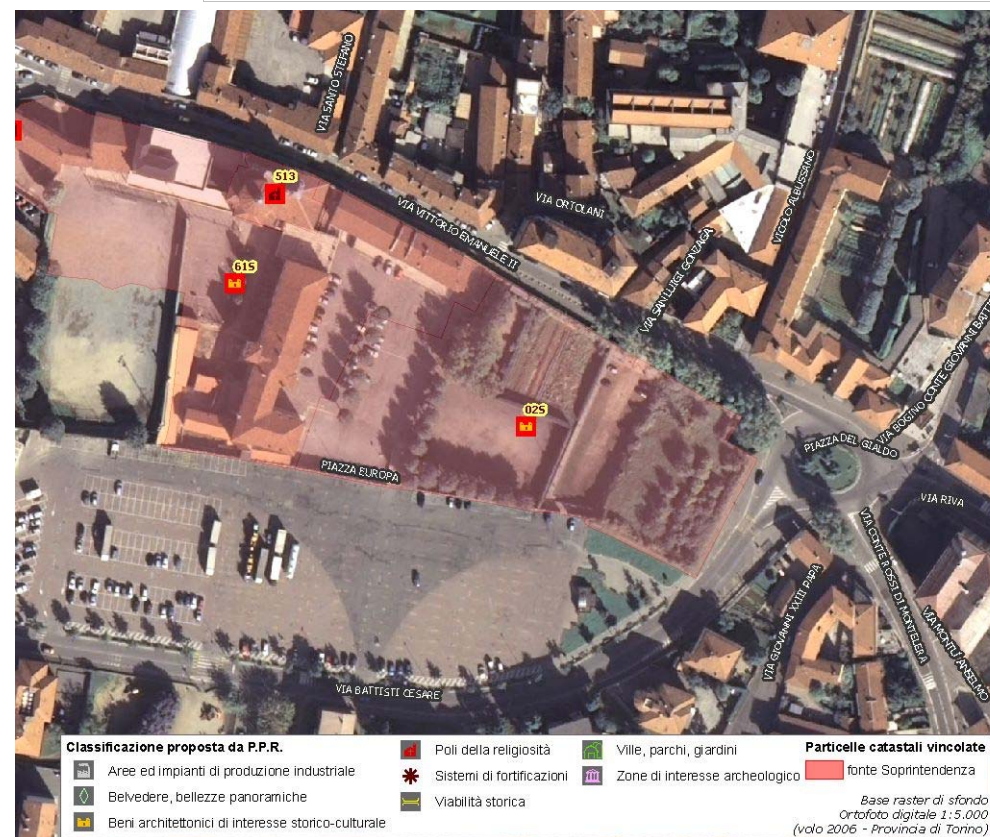


(\*) come da indicazioni fornite dalla Soprintendenza per i Beni Architettonici e Paesaggistici del Piemonte, rappresentati in cartografia con il simbolo su sfondo rosso e campitura rossa.

|   |                                      |
|---|--------------------------------------|
| Identificativo bene                                       | Vincolo (*)                          |
| <b>02S</b>  | <b>R.R.n.3479 del 11/03/1997</b>     |
| Comune  |                                      |
| <b>Chieri</b>   |                                      |
| Denominazione bene  | Dati catastali (*)                   |
| <b>Area denominata "La Rocchetta"</b>                     | <b>F.42 part.nn.130 (parte) -131</b> |
| Tipologia   |                                      |
| <b>Area di ritrovamento di tipo diverso-Altro</b>         |                                      |
| Classificazione come proposta da P.P.R.                   |                                      |
| <b>Beni architettonici di interesse storico-culturale</b> |                                      |
| Località  |                                      |
| <b>N.D.</b>   |                                      |



**DOCUMENTAZIONE FOTOGRAFICA  
NON DISPONIBILE**

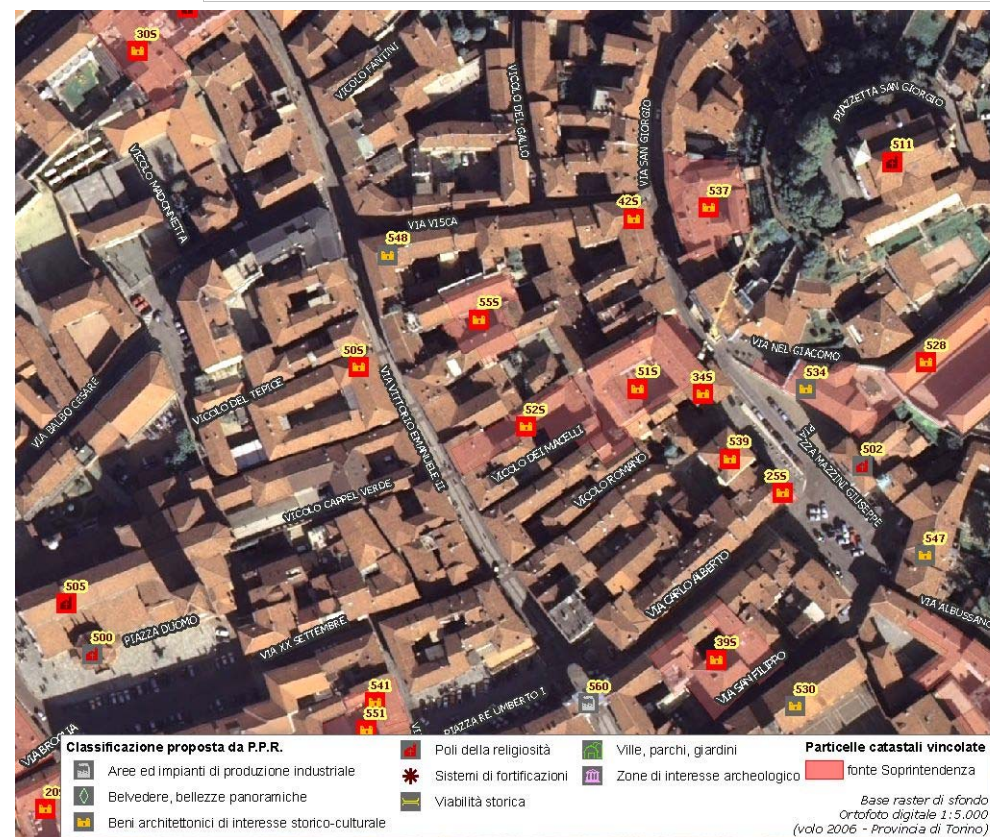


(\*) come da indicazioni fornite dalla Soprintendenza per i Beni Architettonici e Paesaggistici del Piemonte, rappresentati in cartografia con il simbolo su sfondo rosso e campitura rossa.

|  |                          |
|--|--------------------------|
| Identificativo bene  | Vincolo (*)              |
| <b>52S</b>   | <b>Not.Min.06/4/1910</b> |
| Comune   |                          |
| <b>Chieri</b>  |                          |
| Denominazione bene   | Dati catastali (*)       |
| <b>Casa</b>  | <b>F.38 part.n.45</b>    |
| Tipologia  |                          |
| <b>Casa castellata-Palazzo-Abitazione civile medievale</b> |                          |
| Classificazione come proposta da P.P.R.                    |                          |
| <b>Beni architettonici di interesse storico-culturale</b>  |                          |
| Località   |                          |
| <b>Via Visca 8 (già 6)</b>                                 |                          |



**DOCUMENTAZIONE FOTOGRAFICA  
NON DISPONIBILE**




(\*) come da indicazioni fornite dalla Soprintendenza per i Beni Architettonici e Paesaggistici del Piemonte, rappresentati in cartografia con il simbolo su sfondo rosso e campitura rossa.



|  |  |
|--|--|
| Identificativo bene  | Vincolo (*)  |
| <b>55S</b>   | <b>D.M.08/4/1954</b>   |
| Comune   |  |
| <b>Chieri</b>  |  |
| Denominazione bene   | Dati catastali (*)   |
| <b>Casa</b>  | <b>NCT F.38 part.nn.32-34-145 34-146-30 etc (vecchio catasto F.38 part.n.34)</b> |
| Tipologia  |  |
| <b>Casa castellata-Palazzo-Abitazione civile medievale</b> |  |
| Classificazione come proposta da P.P.R.                    |  |
| <b>Beni architettonici di interesse storico-culturale</b>  |  |
| Località   |  |
| <b>Via Vittorio Emanuele II 47</b>                         |  |



**DOCUMENTAZIONE FOTOGRAFICA  
NON DISPONIBILE**




(\*) come da indicazioni fornite dalla Soprintendenza per i Beni Architettonici e Paesaggistici del Piemonte, rappresentati in cartografia con il simbolo su sfondo rosso e campitura rossa.

|  |  |
|--|--|
| Identificativo bene  | Vincolo (*)  |
| <b>56S</b>   | <b>D.M.08/4/1954</b>   |
| Comune   |  |
| <b>Chieri</b>  |  |
| Denominazione bene   | Dati catastali (*)   |
| <b>Casa</b>  | <b>NCEU F.39 part.nn.7-8-14-etc; (vecchio catasto F.39 part.n.5)</b> |
| Tipologia  |  |
| <b>Casa castellata-Palazzo-Abitazione civile medievale</b> |  |
| Classificazione come proposta da P.P.R.                    |  |
| <b>Beni architettonici di interesse storico-culturale</b>  |  |
| Località   |  |
| <b>Via Vittorio Emanuele II 48</b>                         |  |



**DOCUMENTAZIONE FOTOGRAFICA  
NON DISPONIBILE**




(\*) come da indicazioni fornite dalla Soprintendenza per i Beni Architettonici e Paesaggistici del Piemonte, rappresentati in cartografia con il simbolo su sfondo rosso e campitura rossa.

|   |  |
|---|--|
| Identificativo bene   | Vincolo (*)  |
| <b>58S</b>  | <b>R.R.n.6056 del 05/9/1981</b>                                    |
| Comune  |  |
| <b>Chieri</b>   |  |
| Denominazione bene  | Dati catastali (*)   |
| <b>Complesso del Palazzo Broglia (già Convento di S.Filippo e Oratorio)</b> | <b>NCEU F.39 part.nn.73/3 -74-39-48-40-76-77-79-80-82-43-52-51</b> |
| Tipologia   |  |
| <b>Casa castellata-Palazzo-Abitazione civile medievale</b>                  |  |
| Classificazione come proposta da P.P.R.                                     |  |
| <b>Beni architettonici di interesse storico-culturale</b>                   |  |
| Località  |  |
| <b>Via Vittorio Emanuele 63-65</b>  |  |



**DOCUMENTAZIONE FOTOGRAFICA  
NON DISPONIBILE**

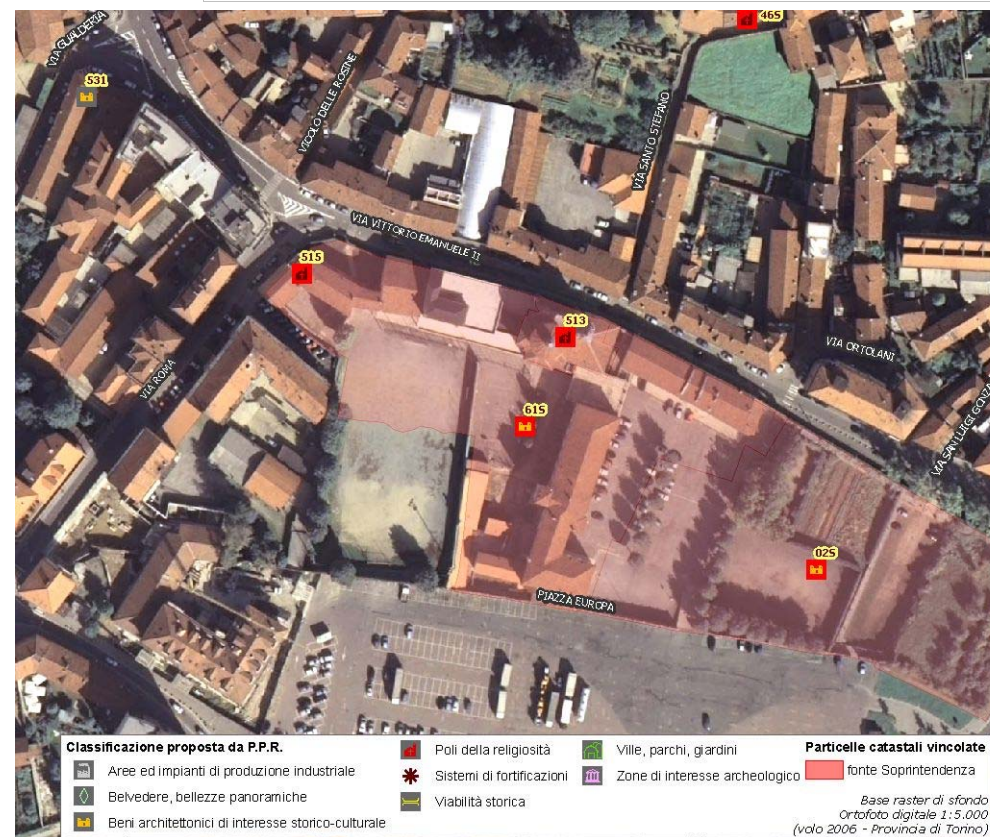


(\*) come da indicazioni fornite dalla Soprintendenza per i Beni Architettonici e Paesaggistici del Piemonte, rappresentati in cartografia con il simbolo su sfondo rosso e campitura rossa.

|  |  |
|--|--|
| Identificativo bene  | Vincolo (*)  |
| <b>61S</b>   | <b>R.R.n.15883 del 07/11/1989</b>  |
| Comune   |  |
| <b>Chieri</b>  |  |
| Denominazione bene   | Dati catastali (*)   |
| <b>Complesso dell Istituto Salesiano "Cristo Re"</b>       | <b>F.42 part.nn.38-39-44-45-46-163-151-150-168-167-47-162-129 e part.lettere B-J</b> |
| Tipologia  |  |
| <b>Casa castellata-Palazzo-Abitazione civile medievale</b> |  |
| Classificazione come proposta da P.P.R.                    |  |
| <b>Beni architettonici di interesse storico-culturale</b>  |  |
| Località   |  |
| <b>Via Vittorio Emanuele II 80</b>                         |  |



**DOCUMENTAZIONE FOTOGRAFICA  
NON DISPONIBILE**




(\*) come da indicazioni fornite dalla Soprintendenza per i Beni Architettonici e Paesaggistici del Piemonte, rappresentati in cartografia con il simbolo su sfondo rosso e campitura rossa.

|  |  |
|--|--|
| Identificativo bene  | Vincolo (*)                                    |
| <b>62S</b>   | <b>D.M.06/11/1985</b>                          |
| Comune   |  |
| <b>Chieri</b>  |  |
| Denominazione bene   | Dati catastali (*)                             |
| <b>Edificio</b>  | <b>NCT F.79 part.n.113 (parte) -81 (parte)</b> |
| Tipologia  |  |
| <b>Casa castellata-Palazzo-Abitazione civile medievale</b> |  |
| Classificazione come proposta da P.P.R.                    |  |
| <b>Beni architettonici di interesse storico-culturale</b>  |  |
| Località   |  |
| <b>Fraz. Fontaneto</b>                                     |  |



**DOCUMENTAZIONE FOTOGRAFICA  
NON DISPONIBILE**

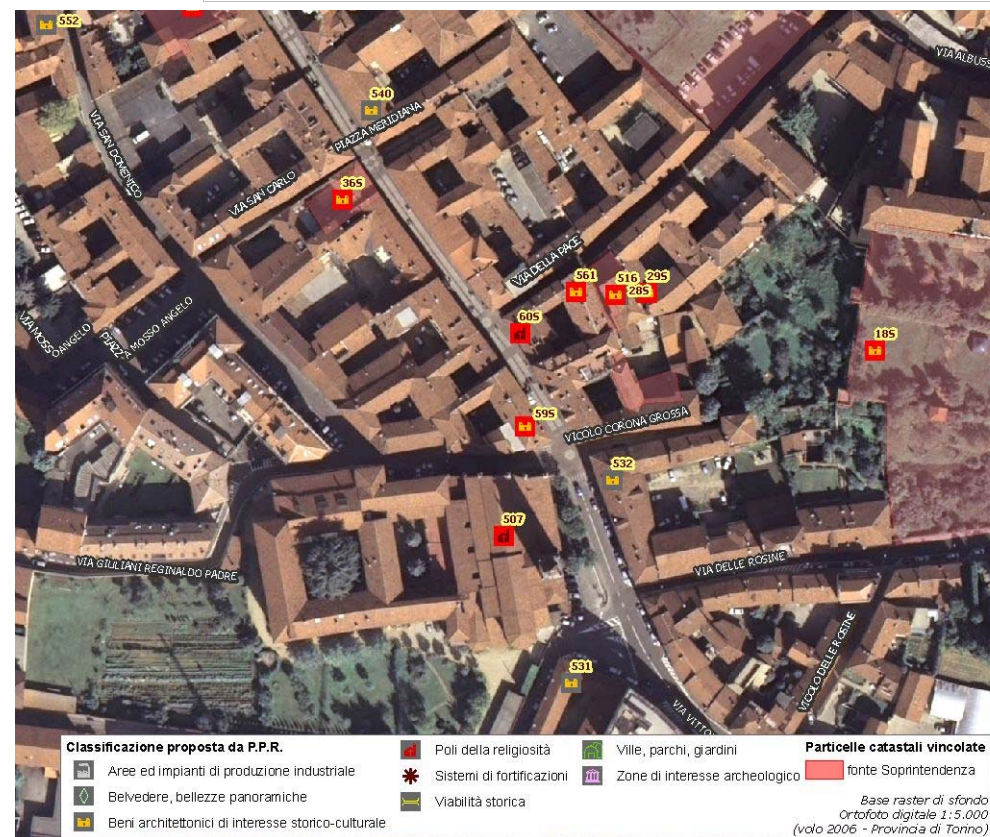


(\*) come da indicazioni fornite dalla Soprintendenza per i Beni Architettonici e Paesaggistici del Piemonte, rappresentati in cartografia con il simbolo su sfondo rosso e campitura rossa.

|  |                          |
|--|--------------------------|
| Identificativo bene  | Vincolo (*)              |
| <b>59S</b>   | <b>Not.Min.09/3/1946</b> |
| Comune   |                          |
| <b>Chieri</b>  |                          |
| Denominazione bene   | Dati catastali (*)       |
| <b>Casa</b>  | <b>F.39 mapp.n.159</b>   |
| Tipologia  |                          |
| <b>Casa castellata-Palazzo-Abitazione civile medievale</b> |                          |
| Classificazione come proposta da P.P.R.                    |                          |
| <b>Beni architettonici di interesse storico-culturale</b>  |                          |
| Località   |                          |
| <b>Via Vittorio Emanuele II 64</b>                         |                          |



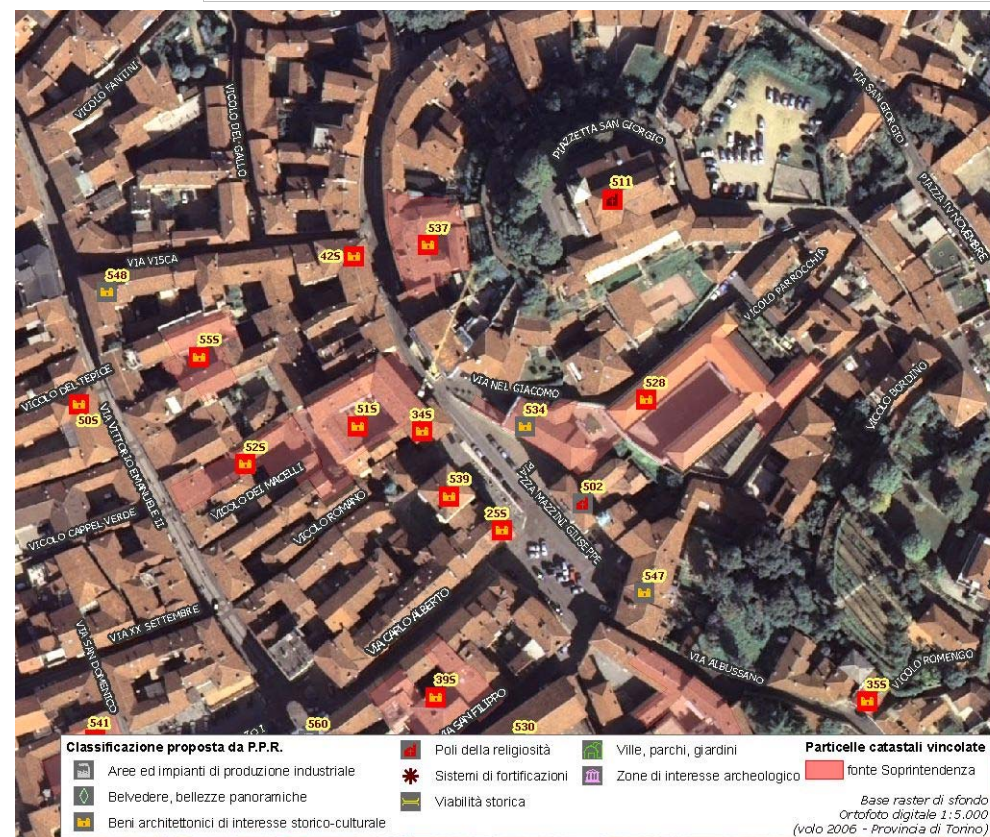
**DOCUMENTAZIONE FOTOGRAFICA  
NON DISPONIBILE**



(\*) come da indicazioni fornite dalla Soprintendenza per i Beni Architettonici e Paesaggistici del Piemonte, rappresentati in cartografia con il simbolo su sfondo rosso e campitura rossa.



|  |                    |
|--|--------------------|
| Identificativo bene  | Vincolo (*)        |
| <b>534</b>   |                    |
| Comune   |                    |
| <b>Chieri</b>  |                    |
| Denominazione bene   | Dati catastali (*) |
| <b>Palazzo Mercadillo</b>                                  |                    |
| Tipologia  |                    |
| <b>Casa castellata-Palazzo-Abitazione civile medievale</b> |                    |
| Classificazione come proposta da P.P.R.                    |                    |
| <b>Beni architettonici di interesse storico-culturale</b>  |                    |
| Località   |                    |
| <b>piazza Mazzini</b>                                      |                    |



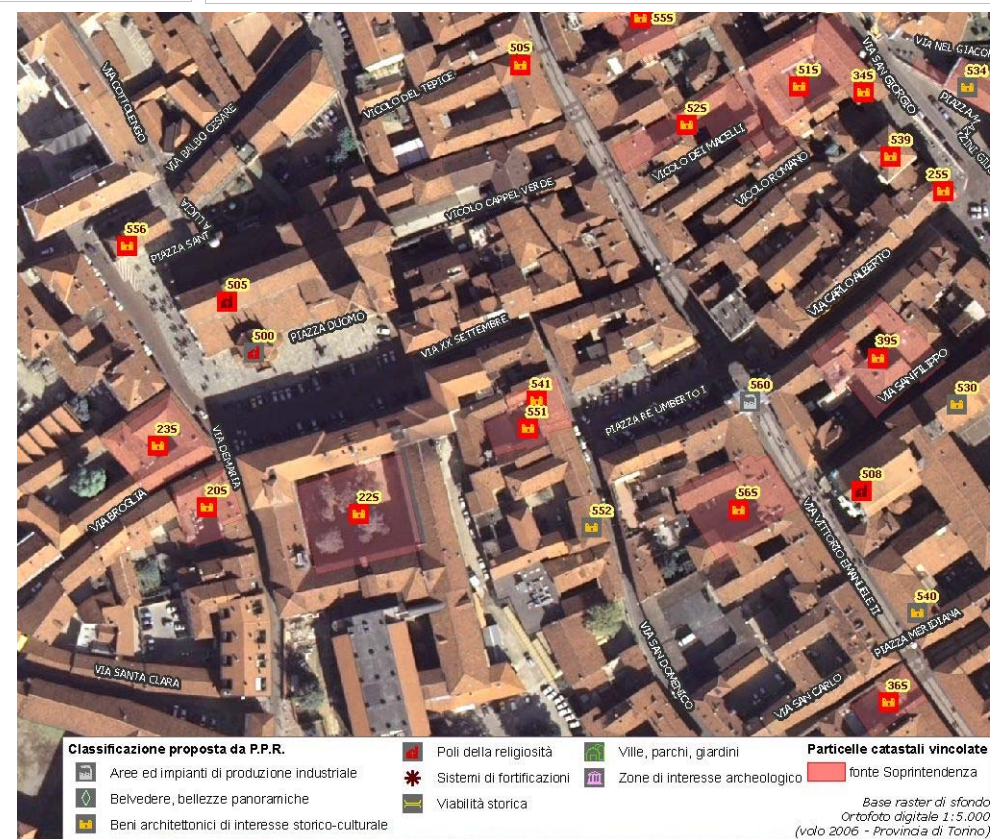
(\*) come da indicazioni fornite dalla Soprintendenza per i Beni Architettonici e Paesaggistici del Piemonte, rappresentati in cartografia con il simbolo su sfondo rosso e campitura rossa.



|  |                       |
|--|-----------------------|
| Identificativo bene  | Vincolo (*)           |
| <b>551</b>   | <b>D.M.08/4/1954</b>  |
| Comune   |                       |
| <b>Chieri</b>  |                       |
| Denominazione bene   | Dati catastali (*)    |
| <b>Casa</b>  | <b>F.45 part.n.72</b> |
| Tipologia  |                       |
| <b>Casa castellata-Palazzo-Abitazione civile medievale</b> |                       |
| Classificazione come proposta da P.P.R.                    |                       |
| <b>Beni architettonici di interesse storico-culturale</b>  |                       |
| Località   |                       |
| <b>Via S.Domenico 19-21-23</b>                             |                       |



**DOCUMENTAZIONE FOTOGRAFICA  
NON DISPONIBILE**



(\*) come da indicazioni fornite dalla Soprintendenza per i Beni Architettonici e Paesaggistici del Piemonte, rappresentati in cartografia con il simbolo su sfondo rosso e campitura rossa.

|   |                          |
|---|--------------------------|
| Identificativo bene                                       | Vincolo (*)              |
| <b>517</b>  | <b>Not.Min.10/3/1946</b> |
| Comune  |                          |
| <b>Chieri</b>   |                          |
| Denominazione bene  | Dati catastali (*)       |
| <b>Castello di Castel Guelfo</b>                          |                          |
| Tipologia   |                          |
| <b>Castello-Rudere di castello</b>                        |                          |
| Classificazione come proposta da P.P.R.                   |                          |
| <b>Beni architettonici di interesse storico-culturale</b> |                          |
| Località  |                          |
| <b>località Castelguelfo</b>                              |                          |



**DOCUMENTAZIONE FOTOGRAFICA  
NON DISPONIBILE**




(\*) come da indicazioni fornite dalla Soprintendenza per i Beni Architettonici e Paesaggistici del Piemonte, rappresentati in cartografia con il simbolo su sfondo rosso e campitura rossa.

|   |                    |
|---|--------------------|
| Identificativo bene                                       | Vincolo (*)        |
| <b>516</b>  |                    |
| Comune  |                    |
| <b>Chieri</b>   |                    |
| Denominazione bene  | Dati catastali (*) |
| <b>Sinagoga</b>   |                    |
| Tipologia   |                    |
| <b>Area di ritrovamento di tipo diverso-Altro</b>         |                    |
| Classificazione come proposta da P.P.R.                   |                    |
| <b>Beni architettonici di interesse storico-culturale</b> |                    |
| Località  |                    |
| <b>via della Pace 8</b>                                   |                    |



**DOCUMENTAZIONE FOTOGRAFICA  
NON DISPONIBILE**




(\*) come da indicazioni fornite dalla Soprintendenza per i Beni Architettonici e Paesaggistici del Piemonte, rappresentati in cartografia con il simbolo su sfondo rosso e campitura rossa.

|   |                           |
|---|---------------------------|
| Identificativo bene                                       | Vincolo (*)               |
| <b>521</b>  | <b>Not.Min.10/10/1946</b> |
| Comune  |                           |
| <b>Chieri</b>   |                           |
| Denominazione bene  | Dati catastali (*)        |
| <b>Castello dei Mosetti</b>                               |                           |
| Tipologia   |                           |
| <b>Castello-Rudere di castello</b>                        |                           |
| Classificazione come proposta da P.P.R.                   |                           |
| <b>Beni architettonici di interesse storico-culturale</b> |                           |
| Località  |                           |
| <b>Regione Mosetti</b>                                    |                           |



**DOCUMENTAZIONE FOTOGRAFICA  
NON DISPONIBILE**

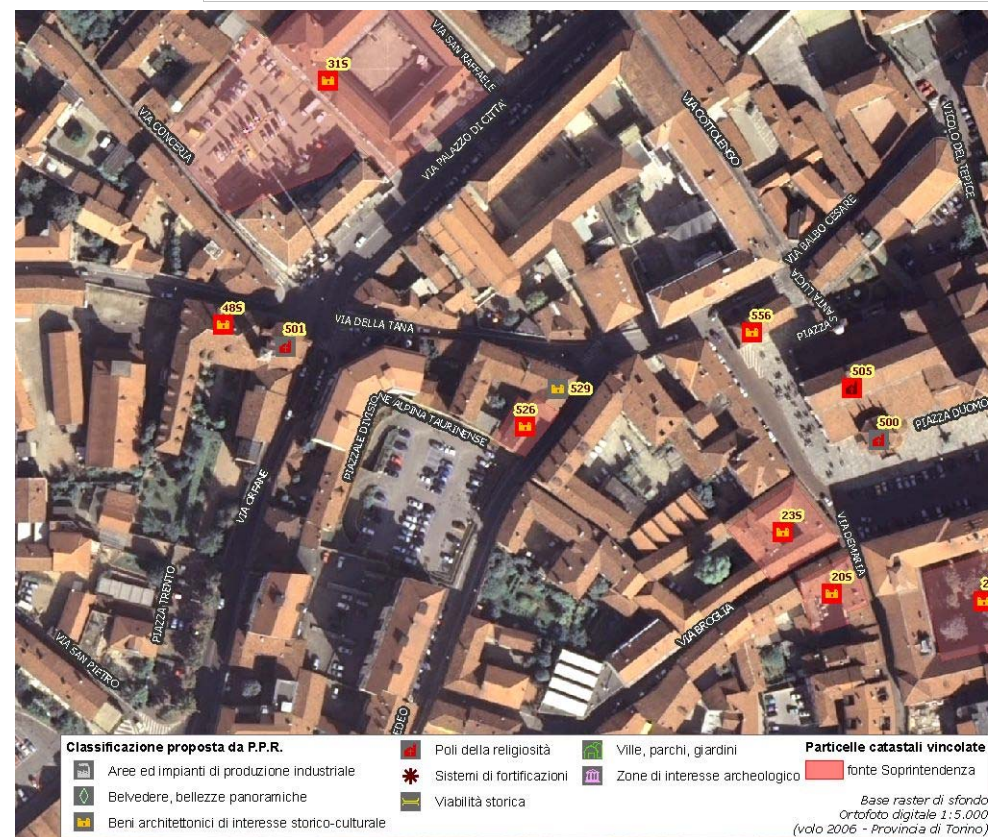


(\*) come da indicazioni fornite dalla Soprintendenza per i Beni Architettonici e Paesaggistici del Piemonte, rappresentati in cartografia con il simbolo su sfondo rosso e campitura rossa.

|  |  |
|--|--|
| Identificativo bene  | Vincolo (*)  |
| <b>526</b>   | <b>D.M.08/4/1954</b>   |
| Comune   |  |
| <b>Chieri</b>  |  |
| Denominazione bene   | Dati catastali (*)   |
| <b>Edificio già Tana</b>                                   | <b>F.45 part.nn.3-5-7-8-2-242; (vecchio catasto F.45 part.n.2)</b> |
| Tipologia  |  |
| <b>Casa castellata-Palazzo-Abitazione civile medievale</b> |  |
| Classificazione come proposta da P.P.R.                    |  |
| <b>Beni architettonici di interesse storico-culturale</b>  |  |
| Località   |  |
| <b>Via Principe Amedeo 2</b>                               |  |



**DOCUMENTAZIONE FOTOGRAFICA  
NON DISPONIBILE**




(\*) come da indicazioni fornite dalla Soprintendenza per i Beni Architettonici e Paesaggistici del Piemonte, rappresentati in cartografia con il simbolo su sfondo rosso e campitura rossa.

|  |                    |
|--|--------------------|
| Identificativo bene  | Vincolo (*)        |
| <b>527</b>   |                    |
| Comune   |                    |
| <b>Chieri</b>  |                    |
| Denominazione bene   | Dati catastali (*) |
| <b>Palazzo civico</b>                                      |                    |
| Tipologia  |                    |
| <b>Casa castellata-Palazzo-Abitazione civile medievale</b> |                    |
| Classificazione come proposta da P.P.R.                    |                    |
| <b>Beni architettonici di interesse storico-culturale</b>  |                    |
| Località   |                    |
| <b>via Palazzo di Città 10</b>                             |                    |



**DOCUMENTAZIONE FOTOGRAFICA  
NON DISPONIBILE**



(\*) come da indicazioni fornite dalla Soprintendenza per i Beni Architettonici e Paesaggistici del Piemonte, rappresentati in cartografia con il simbolo su sfondo rosso e campitura rossa.

Identificativo bene

**528**

Comune

**Chieri**

Denominazione bene

**Palazzo Opresso (già Carceri Mandamentali)**

Tipologia

**Casa castellata-Palazzo-Abitazione civile medievale**

Classificazione come proposta da P.P.R.

**Beni architettonici di interesse storico-culturale**


Località

**Via S.Giorgio 3**

Vincolo (\*)

**Not.Min.06/4/1910**

Dati catastali (\*)


**F.38 part.n.81**

(\*) come da indicazioni fornite dalla Soprintendenza per i Beni Architettonici e Paesaggistici del Piemonte, rappresentati in cartografia con il simbolo su sfondo rosso e campitura rossa.

|  |                    |
|--|--------------------|
| Identificativo bene  | Vincolo (*)        |
| <b>529</b>   |                    |
| Comune   |                    |
| <b>Chieri</b>  |                    |
| Denominazione bene   | Dati catastali (*) |
| <b>Palazzo Brea</b>  |                    |
| Tipologia  |                    |
| <b>Casa castellata-Palazzo-Abitazione civile medievale</b> |                    |
| Classificazione come proposta da P.P.R.                    |                    |
| <b>Beni architettonici di interesse storico-culturale</b>  |                    |
| Località   |                    |
| <b>via Tana</b>  |                    |



**DOCUMENTAZIONE FOTOGRAFICA  
NON DISPONIBILE**



(\*) come da indicazioni fornite dalla Soprintendenza per i Beni Architettonici e Paesaggistici del Piemonte, rappresentati in cartografia con il simbolo su sfondo rosso e campitura rossa.



Identificativo bene

**530**

Comune

**Chieri**

Denominazione bene

**Palazzo Biglione**

Tipologia

**Casa castellata-Palazzo-Abitazione civile medievale**

Classificazione come proposta da P.P.R.

**Beni architettonici di interesse storico-culturale**

Località


**vicolo San Filippo 3**

Vincolo (\*)

Dati catastali (\*)



**DOCUMENTAZIONE FOTOGRAFICA  
NON DISPONIBILE**




(\*) come da indicazioni fornite dalla Soprintendenza per i Beni Architettonici e Paesaggistici del Piemonte, rappresentati in cartografia con il simbolo su sfondo rosso e campitura rossa.

|   |                           |
|---|---------------------------|
| Identificativo bene                                       | Vincolo (*)               |
| <b>520</b>  | <b>Not.Min.02/03/1946</b> |
| Comune  |                           |
| <b>Chieri</b>   |                           |
| Denominazione bene  | Dati catastali (*)        |
| <b>Castello di Forte Maggiore con Torri</b>               |                           |
| Tipologia   |                           |
| <b>Castello-Rudere di castello</b>                        |                           |
| Classificazione come proposta da P.P.R.                   |                           |
| <b>Beni architettonici di interesse storico-culturale</b> |                           |
| Località  |                           |
| <b>località Pessione</b>                                  |                           |



**DOCUMENTAZIONE FOTOGRAFICA  
NON DISPONIBILE**

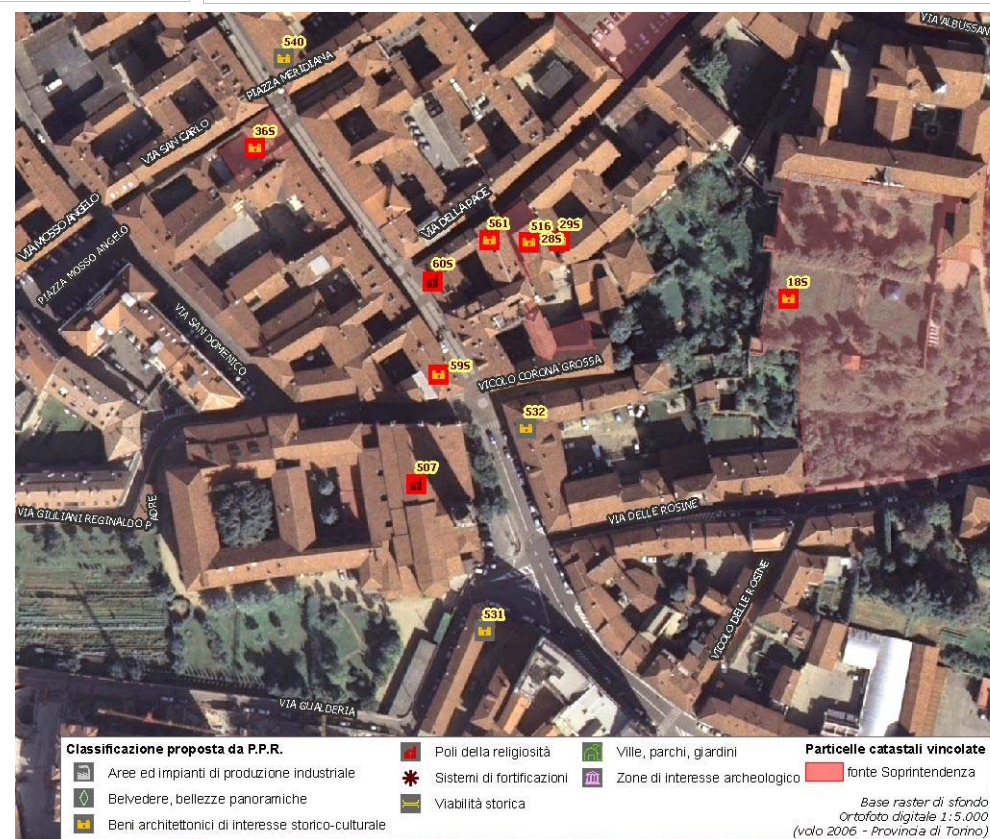


(\*) come da indicazioni fornite dalla Soprintendenza per i Beni Architettonici e Paesaggistici del Piemonte, rappresentati in cartografia con il simbolo su sfondo rosso e campitura rossa.

|  |                    |
|--|--------------------|
| Identificativo bene  | Vincolo (*)        |
| <b>532</b>   |                    |
| Comune   |                    |
| <b>Chieri</b>  |                    |
| Denominazione bene   | Dati catastali (*) |
| <b>Casa dei Villa</b>                                      |                    |
| Tipologia  |                    |
| <b>Casa castellata-Palazzo-Abitazione civile medievale</b> |                    |
| Classificazione come proposta da P.P.R.                    |                    |
| <b>Beni architettonici di interesse storico-culturale</b>  |                    |
| Località   |                    |
| <b>via Vittorio Emanuele II 75</b>                         |                    |



**DOCUMENTAZIONE FOTOGRAFICA  
NON DISPONIBILE**




(\*) come da indicazioni fornite dalla Soprintendenza per i Beni Architettonici e Paesaggistici del Piemonte, rappresentati in cartografia con il simbolo su sfondo rosso e campitura rossa.

|   |                    |
|---|--------------------|
| Identificativo bene                                       | Vincolo (*)        |
| <b>519</b>  |                    |
| Comune  |                    |
| <b>Chieri</b>   |                    |
| Denominazione bene  | Dati catastali (*) |
| <b>Castello</b>   |                    |
| Tipologia   |                    |
| <b>Castello-Rudere di castello</b>                        |                    |
| Classificazione come proposta da P.P.R.                   |                    |
| <b>Beni architettonici di interesse storico-culturale</b> |                    |
| Località  |                    |
| <b>località Fontaneto</b>                                 |                    |



**DOCUMENTAZIONE FOTOGRAFICA  
NON DISPONIBILE**




(\*) come da indicazioni fornite dalla Soprintendenza per i Beni Architettonici e Paesaggistici del Piemonte, rappresentati in cartografia con il simbolo su sfondo rosso e campitura rossa.

|  |  |
|--|--|
| Identificativo bene  | Vincolo (*)  |
| <b>537</b>   | <b>D.M.08/4/1954</b>   |
| Comune   |  |
| <b>Chieri</b>  |  |
| Denominazione bene   | Dati catastali (*)   |
| <b>Edificio</b>  | <b>NCEU F.38 part.n.14-144 (vecchio catasto F.38 part.n.100)</b> |
| Tipologia  |  |
| <b>Casa castellata-Palazzo-Abitazione civile medievale</b> |  |
| Classificazione come proposta da P.P.R.                    |  |
| <b>Beni architettonici di interesse storico-culturale</b>  |  |
| Località   |  |
| <b>Via S.Giorgio 6</b>                                     |  |



**DOCUMENTAZIONE FOTOGRAFICA  
NON DISPONIBILE**



(\*) come da indicazioni fornite dalla Soprintendenza per i Beni Architettonici e Paesaggistici del Piemonte, rappresentati in cartografia con il simbolo su sfondo rosso e campitura rossa.

Identificativo bene

**539**

Comune

**Chieri**

Denominazione bene

**Palazzo Valfrè**

Tipologia

**Casa castellata-Palazzo-Abitazione civile medievale**

Classificazione come proposta da P.P.R.

**Beni architettonici di interesse storico-culturale**


Località

**via San Giorgio 2**

Vincolo (\*)

**Not.Min.01/3/1946**

Dati catastali (\*)


**F.38 part.n.155**

(\*) come da indicazioni fornite dalla Soprintendenza per i Beni Architettonici e Paesaggistici del Piemonte, rappresentati in cartografia con il simbolo su sfondo rosso e campitura rossa.

|  |                    |
|--|--------------------|
| Identificativo bene  | Vincolo (*)        |
| <b>540</b>   |                    |
| Comune   |                    |
| <b>Chieri</b>  |                    |
| Denominazione bene   | Dati catastali (*) |
| <b>Casa Moncucco</b>                                       |                    |
| Tipologia  |                    |
| <b>Casa castellata-Palazzo-Abitazione civile medievale</b> |                    |
| Classificazione come proposta da P.P.R.                    |                    |
| <b>Beni architettonici di interesse storico-culturale</b>  |                    |
| Località   |                    |
| <b>via San Domenico 8</b>                                  |                    |



**DOCUMENTAZIONE FOTOGRAFICA  
NON DISPONIBILE**

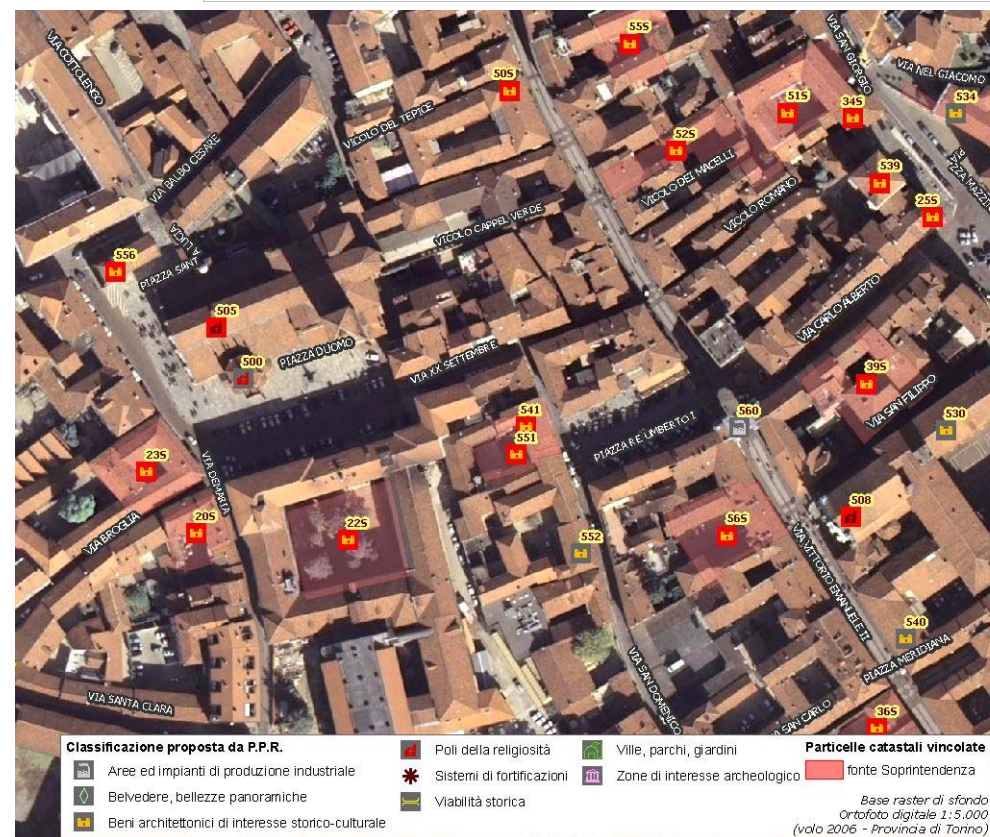


(\*) come da indicazioni fornite dalla Soprintendenza per i Beni Architettonici e Paesaggistici del Piemonte, rappresentati in cartografia con il simbolo su sfondo rosso e campitura rossa.

|  |                       |
|--|-----------------------|
| Identificativo bene  | Vincolo (*)           |
| <b>541</b>   | <b>D.M.08/4/1954</b>  |
| Comune   |                       |
| <b>Chieri</b>  |                       |
| Denominazione bene   | Dati catastali (*)    |
| <b>Casa</b>  | <b>F.45 part.n.71</b> |
| Tipologia  |                       |
| <b>Casa castellata-Palazzo-Abitazione civile medievale</b> |                       |
| Classificazione come proposta da P.P.R.                    |                       |
| <b>Beni architettonici di interesse storico-culturale</b>  |                       |
| Località   |                       |
| <b>Via S.Domenico 25</b>                                   |                       |



**DOCUMENTAZIONE FOTOGRAFICA  
NON DISPONIBILE**



(\*) come da indicazioni fornite dalla Soprintendenza per i Beni Architettonici e Paesaggistici del Piemonte, rappresentati in cartografia con il simbolo su sfondo rosso e campitura rossa.



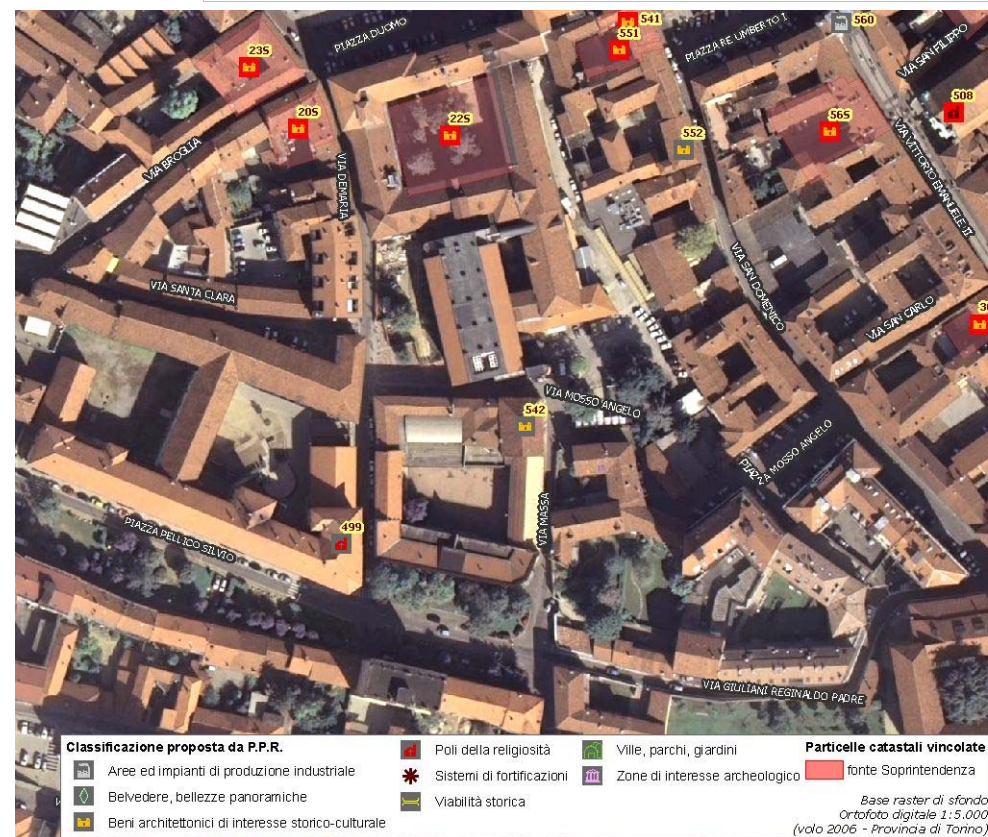
|  |  |
|--|--|
| Identificativo bene  |  |
| <b>542</b>   |  |
| Comune   |  |
| <b>Chieri</b>  |  |
| Denominazione bene   |  |
| <b>Casa con affreschi</b>                                  |  |
| Tipologia  |  |
| <b>Casa castellata-Palazzo-Abitazione civile medievale</b> |  |
| Classificazione come proposta da P.P.R.                    |  |
| <b>Beni architettonici di interesse storico-culturale</b>  |  |
| Località   |  |
| <b>vicolo Mosso</b>  |  |

Vincolo (\*)

Dati catastali (\*)



**DOCUMENTAZIONE FOTOGRAFICA  
NON DISPONIBILE**

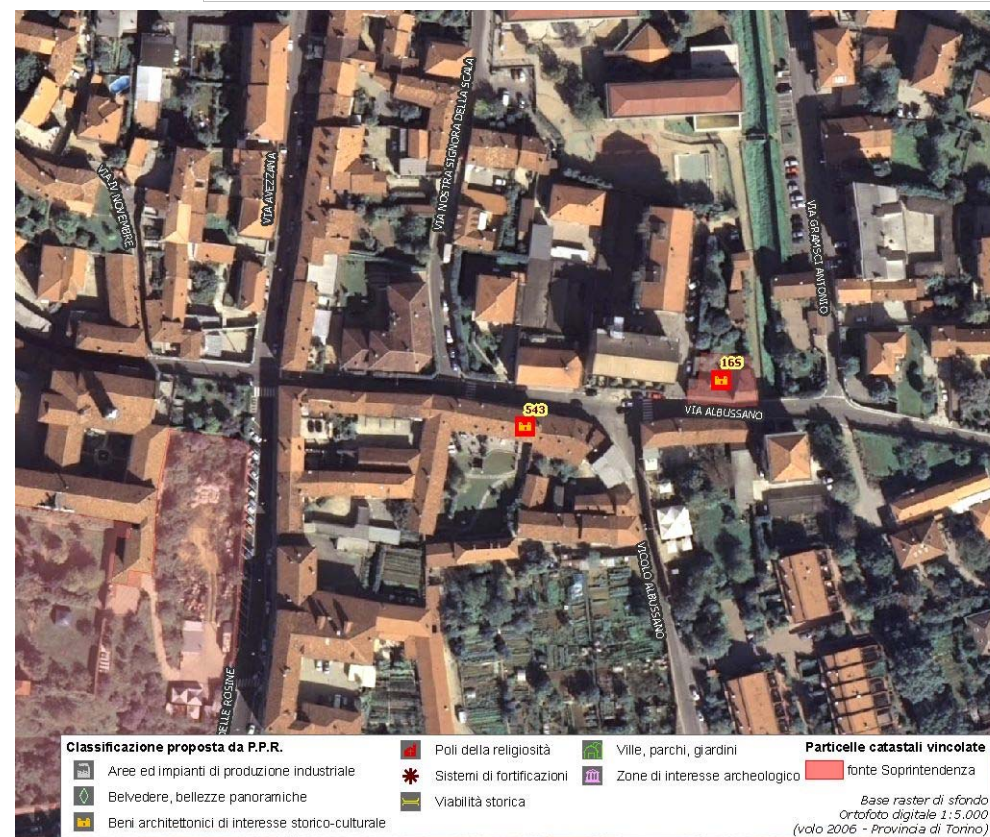


(\*) come da indicazioni fornite dalla Soprintendenza per i Beni Architettonici e Paesaggistici del Piemonte, rappresentati in cartografia con il simbolo su sfondo rosso e campitura rossa.

|  |                          |
|--|--------------------------|
| Identificativo bene  | Vincolo (*)              |
| <b>543</b>   | <b>Not.Min.01/3/1946</b> |
| Comune   |                          |
| <b>Chieri</b>  |                          |
| Denominazione bene   | Dati catastali (*)       |
| <b>Casa con decorazioni in terra cotta</b>                 |                          |
| Tipologia  |                          |
| <b>Casa castellata-Palazzo-Abitazione civile medievale</b> |                          |
| Classificazione come proposta da P.P.R.                    |                          |
| <b>Beni architettonici di interesse storico-culturale</b>  |                          |
| Località   |                          |
| <b>Via Albussano 8</b>                                     |                          |



**DOCUMENTAZIONE FOTOGRAFICA  
NON DISPONIBILE**




(\*) come da indicazioni fornite dalla Soprintendenza per i Beni Architettonici e Paesaggistici del Piemonte, rappresentati in cartografia con il simbolo su sfondo rosso e campitura rossa.

|  |                          |
|--|--------------------------|
| Identificativo bene  | Vincolo (*)              |
| <b>561</b>   | <b>Not.Min.01/3/1946</b> |
| Comune   |                          |
| <b>Chieri</b>  |                          |
| Denominazione bene   | Dati catastali (*)       |
| <b>Casa Solaro poi Ghetto degli Ebrei</b>                  |                          |
| Tipologia  |                          |
| <b>Casa castellata-Palazzo-Abitazione civile medievale</b> |                          |
| Classificazione come proposta da P.P.R.                    |                          |
| <b>Beni architettonici di interesse storico-culturale</b>  |                          |
| Località   |                          |
| <b>Via della Pace 2-4</b>                                  |                          |



**DOCUMENTAZIONE FOTOGRAFICA  
NON DISPONIBILE**




(\*) come da indicazioni fornite dalla Soprintendenza per i Beni Architettonici e Paesaggistici del Piemonte, rappresentati in cartografia con il simbolo su sfondo rosso e campitura rossa.

|  |                          |
|--|--------------------------|
| Identificativo bene  | Vincolo (*)              |
| <b>556</b>   | <b>Not.Min.06/4/1910</b> |
| Comune   |                          |
| <b>Chieri</b>  |                          |
| Denominazione bene   | Dati catastali (*)       |
| <b>Casa Canonica vicino al Duomo</b>                       |                          |
| Tipologia  |                          |
| <b>Casa castellata-Palazzo-Abitazione civile medievale</b> |                          |
| Classificazione come proposta da P.P.R.                    |                          |
| <b>Beni architettonici di interesse storico-culturale</b>  |                          |
| Località   |                          |
| <b>piazza Duomo</b>  |                          |



**DOCUMENTAZIONE FOTOGRAFICA  
NON DISPONIBILE**



(\*) come da indicazioni fornite dalla Soprintendenza per i Beni Architettonici e Paesaggistici del Piemonte, rappresentati in cartografia con il simbolo su sfondo rosso e campitura rossa.

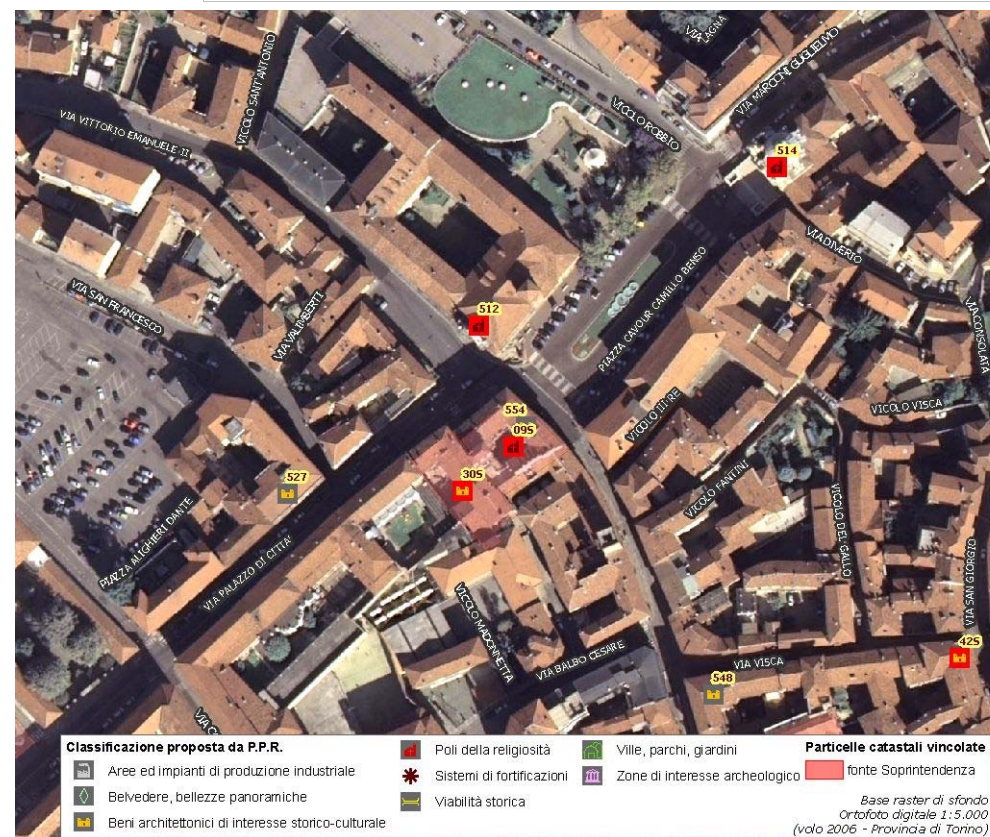
|  |  |
|--|--|
| Identificativo bene  |  |
| <b>554</b>   |  |
| Comune   |  |
| <b>Chieri</b>  |  |
| Denominazione bene   |  |
| <b>Torre Ferrero</b>                                       |  |
| Tipologia  |  |
| <b>Casa castellata-Palazzo-Abitazione civile medievale</b> |  |
| Classificazione come proposta da P.P.R.                    |  |
| <b>Beni architettonici di interesse storico-culturale</b>  |  |
| Località   |  |
| <b>via Vittorio Emanuele II 32</b>                         |  |

Vincolo (\*)

Dati catastali (\*)



**DOCUMENTAZIONE FOTOGRAFICA  
NON DISPONIBILE**




(\*) come da indicazioni fornite dalla Soprintendenza per i Beni Architettonici e Paesaggistici del Piemonte, rappresentati in cartografia con il simbolo su sfondo rosso e campitura rossa.

|  |                    |
|--|--------------------|
| Identificativo bene  | Vincolo (*)        |
| <b>552</b>   |                    |
| Comune   |                    |
| <b>Chieri</b>  |                    |
| Denominazione bene   | Dati catastali (*) |
| <b>Casa Costa-Avarengo</b>                                 |                    |
| Tipologia  |                    |
| <b>Casa castellata-Palazzo-Abitazione civile medievale</b> |                    |
| Classificazione come proposta da P.P.R.                    |                    |
| <b>Beni architettonici di interesse storico-culturale</b>  |                    |
| Località   |                    |
| <b>via San Domenico 21</b>                                 |                    |



**DOCUMENTAZIONE FOTOGRAFICA  
NON DISPONIBILE**

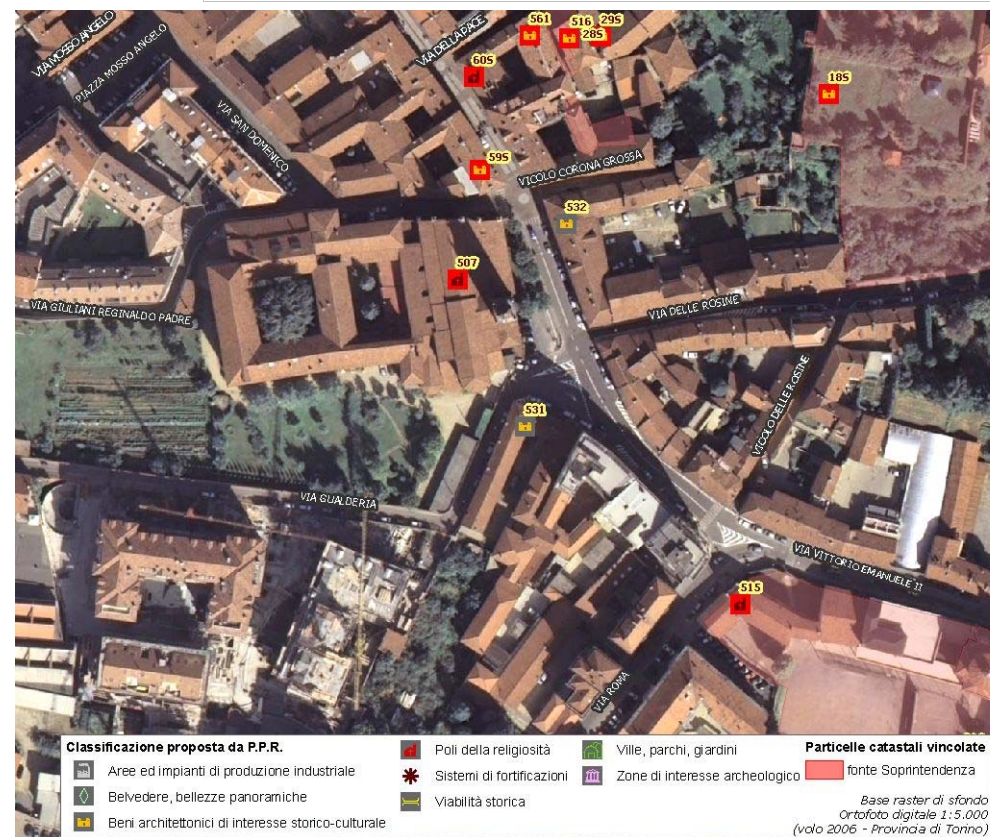


(\*) come da indicazioni fornite dalla Soprintendenza per i Beni Architettonici e Paesaggistici del Piemonte, rappresentati in cartografia con il simbolo su sfondo rosso e campitura rossa.

|  |                    |
|--|--------------------|
| Identificativo bene  | Vincolo (*)        |
| <b>531</b>   |                    |
| Comune   |                    |
| <b>Chieri</b>  |                    |
| Denominazione bene   |                    |
| <b>Casa dei Villa</b>                                      |                    |
| Tipologia  |                    |
| <b>Casa castellata-Palazzo-Abitazione civile medievale</b> |                    |
| Classificazione come proposta da P.P.R.                    |                    |
| <b>Beni architettonici di interesse storico-culturale</b>  |                    |
| Località   |                    |
| <b>via Vittorio Emanuele II 64</b>                         |                    |
|  | Dati catastali (*) |
|  |                    |



**DOCUMENTAZIONE FOTOGRAFICA  
NON DISPONIBILE**




(\*) come da indicazioni fornite dalla Soprintendenza per i Beni Architettonici e Paesaggistici del Piemonte, rappresentati in cartografia con il simbolo su sfondo rosso e campitura rossa.

|  |                                |
|--|--------------------------------|
| Identificativo bene                                      | Vincolo (*)                    |
| <b>66S</b>   | <b>D.M.16/6/1995</b>           |
| Comune   |                                |
| <b>Chieri</b>  |                                |
| Denominazione bene                                       | Dati catastali (*)             |
| <b>Cappella di S.ta Maria in Betlem detta di Balermo</b> | <b>NCT F.14 part.lettera B</b> |
| Tipologia  |                                |
| <b>Cappella</b>  |                                |
| Classificazione come proposta da P.P.R.                  |                                |
| <b>Poli della religiosità</b>                            |                                |
| Località   |                                |
| <b>Strada Provinciale Torino-Chieri 216</b>              |                                |



**DOCUMENTAZIONE FOTOGRAFICA  
NON DISPONIBILE**




(\*) come da indicazioni fornite dalla Soprintendenza per i Beni Architettonici e Paesaggistici del Piemonte, rappresentati in cartografia con il simbolo su sfondo rosso e campitura rossa.



|   |                                  |
|---|----------------------------------|
| Identificativo bene   | Vincolo (*)                      |
| <b>514</b>  | <b>R.R.n.5690 del 02/12/1976</b> |
| Comune  |                                  |
| <b>Chieri</b>   |                                  |
| Denominazione bene  | Dati catastali (*)               |
| <b>Chiesa della Confraternita di S.Bernardino e S.Rocco</b> | <b>NCEU F.34 part.lettera A</b>  |
| Tipologia   |                                  |
| <b>Chiesa</b>   |                                  |
| Classificazione come proposta da P.P.R.                     |                                  |
| <b>Poli della religiosità</b>                               |                                  |
| Località  |                                  |
| <b>piazza Cavour</b>  |                                  |



Particolare dell'"Incoronazione della Vergine"



(\*) come da indicazioni fornite dalla Soprintendenza per i Beni Architettonici e Paesaggistici del Piemonte, rappresentati in cartografia con il simbolo su sfondo rosso e campitura rossa.

Identificativo bene

**505**

Comune

**Chieri**

Denominazione bene

**Chiesa Cattedrale di S.Maria della Scala con annesso Battistero e campanile**

Tipologia

**Chiesa**

Classificazione come proposta da P.P.R.

**Poli della religiosità**


Località

**piazza Duomo**

Vincolo (\*)

**Not.Min.06/4/1910**

Dati catastali (\*)



(\*) come da indicazioni fornite dalla Soprintendenza per i Beni Architettonici e Paesaggistici del Piemonte, rappresentati in cartografia con il simbolo su sfondo rosso e campitura rossa.

Identificativo bene

**507**

Comune

**Chieri**

Denominazione bene

**Chiesa di S.Domenico e campanile**

Tipologia

**Chiesa**

Classificazione come proposta da P.P.R.

**Poli della religiosità**

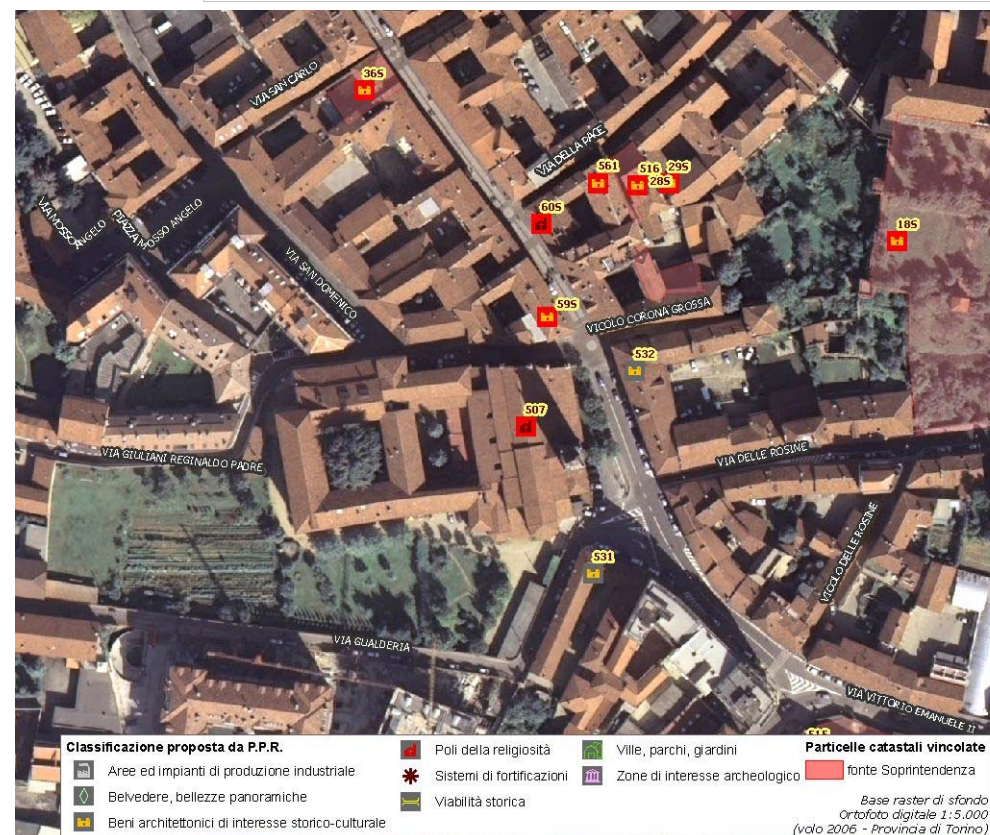
Località

**via San Domenico**

Vincolo (\*)

**Not.Min.06/04/1910**

Dati catastali (\*)



(\*) come da indicazioni fornite dalla Soprintendenza per i Beni Architettonici e Paesaggistici del Piemonte, rappresentati in cartografia con il simbolo su sfondo rosso e campitura rossa.

Identificativo bene

**508**

Comune

**Chieri**

Denominazione bene

**Chiesa di S. Filippo**

Tipologia

**Chiesa**

Classificazione come proposta da P.P.R.

**Poli della religiosità**


Località

**Via Vittorio Emanuele II**

Vincolo (\*)

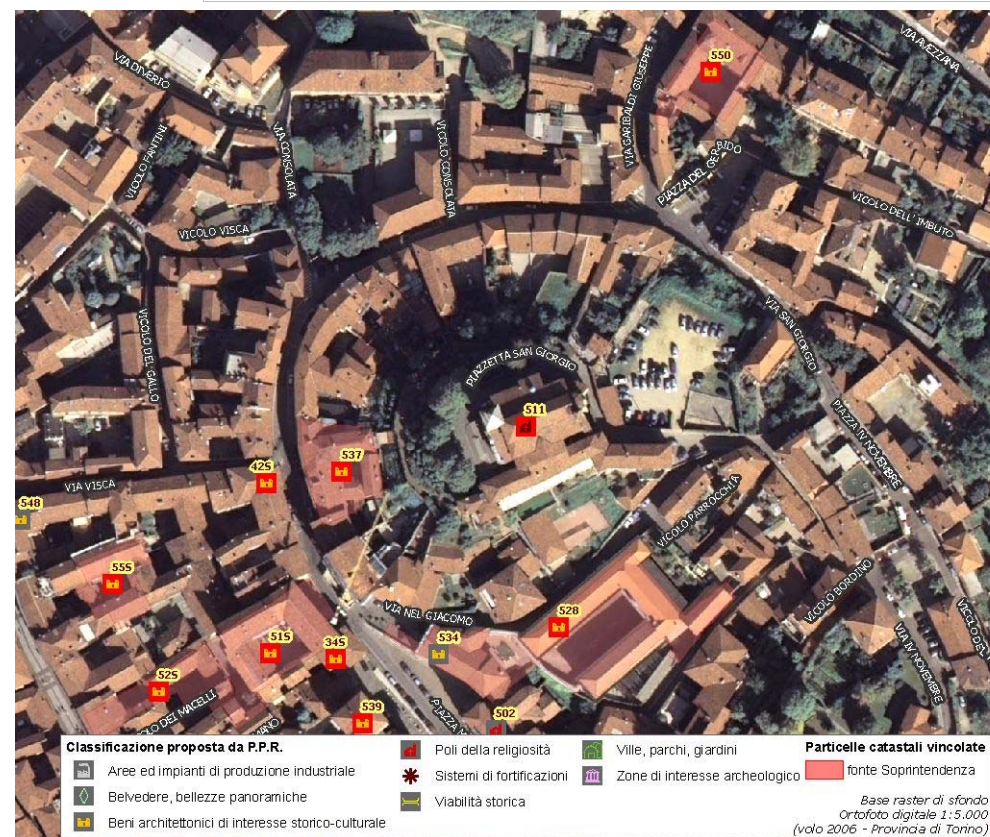
**R.R.n.6717 del 30/11/1972; R.R.n.7247 del 28/11/1972**

Dati catastali (\*)



(\*) come da indicazioni fornite dalla Soprintendenza per i Beni Architettonici e Paesaggistici del Piemonte, rappresentati in cartografia con il simbolo su sfondo rosso e campitura rossa.

|   |                          |
|---|--------------------------|
| Identificativo bene                     | Vincolo (*)              |
| <b>511</b>                              | <b>Not.Min.02/4/1910</b> |
| Comune                                  |                          |
| <b>Chieri</b>                           |                          |
| Denominazione bene                      | Dati catastali (*)       |
| <b>Chiesa di S.Giorgio</b>              |                          |
| Tipologia                               |                          |
| <b>Chiesa</b>                           |                          |
| Classificazione come proposta da P.P.R. |                          |
| <b>Poli della religiosità</b>           |                          |
| Località                                |                          |
| <b>piazzetta San Giorgio</b>            |                          |

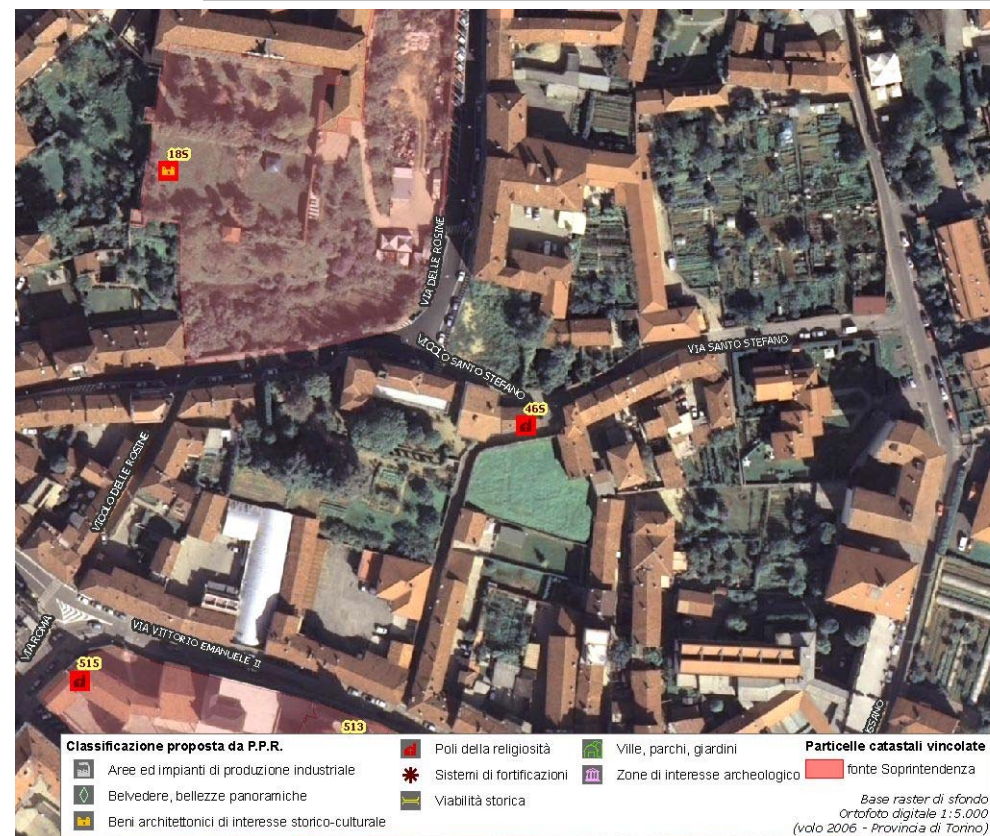


(\*) come da indicazioni fornite dalla Soprintendenza per i Beni Architettonici e Paesaggistici del Piemonte, rappresentati in cartografia con il simbolo su sfondo rosso e campitura rossa.

|   |  |
|---|--|
| Identificativo bene                     | Vincolo (*)  |
| <b>46S</b>                              | <b>Aut.Direz. Reg. e contestuale dichiaraz. interesse n.2089 del 04/11/12004</b> |
| Comune                                  |  |
| <b>Chieri</b>                           |  |
| Denominazione bene                      | Dati catastali (*)   |
| <b>Cappella</b>                         | <b>NCEU F.42 part.lettera A e n.40</b>   |
| Tipologia                               |  |
| <b>Cappella</b>                         |  |
| Classificazione come proposta da P.P.R. |  |
| <b>Poli della religiosità</b>           |  |
| Località                                |  |
| <b>Via S.Stefano</b>                    |  |



**DOCUMENTAZIONE FOTOGRAFICA  
NON DISPONIBILE**




(\*) come da indicazioni fornite dalla Soprintendenza per i Beni Architettonici e Paesaggistici del Piemonte, rappresentati in cartografia con il simbolo su sfondo rosso e campitura rossa.

|   |
|---|
| Identificativo bene                       |
| <b>512</b>                                |
| Comune                                    |
| <b>Chieri</b>                             |
| Denominazione bene                        |
| <b>Chiesa di S. Antonio con campanile</b> |
| Tipologia                                 |
| <b>Chiesa</b>                             |
| Classificazione come proposta da P.P.R.   |
| <b>Poli della religiosità</b>             |
| Località                                  |
| <b>piazza Cavour</b>                      |

Vincolo (\*)  
**Not.Min.09/10/1912**

Dati catastali (\*)

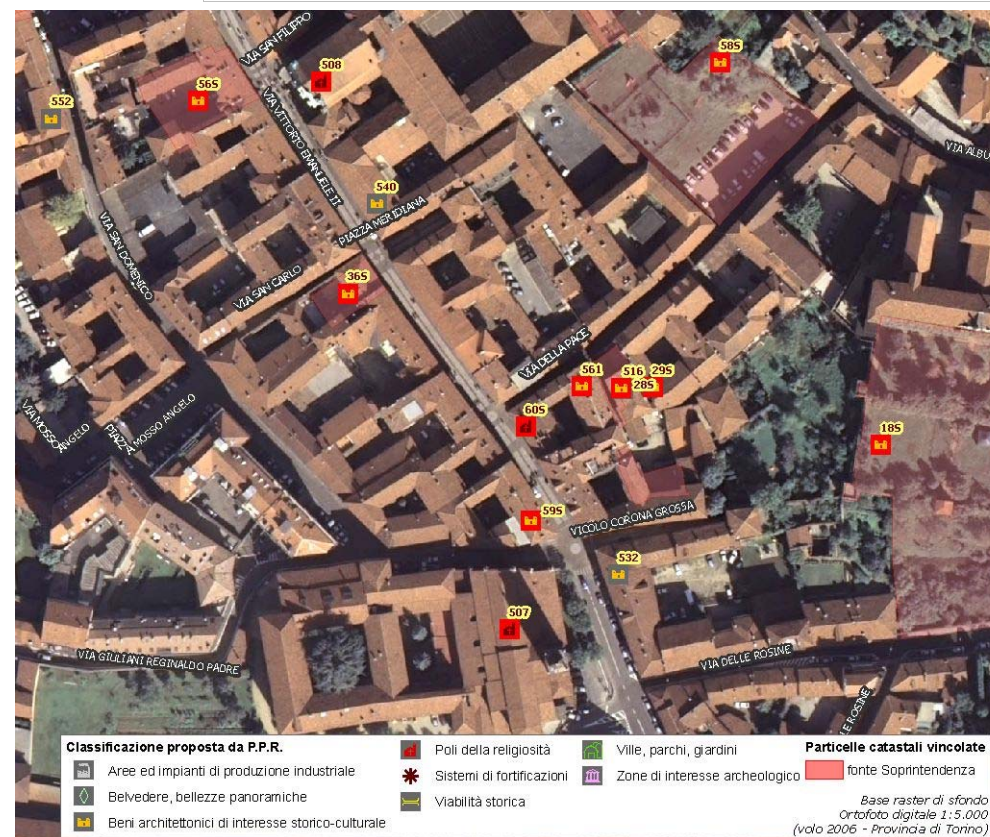


(\*) come da indicazioni fornite dalla Soprintendenza per i Beni Architettonici e Paesaggistici del Piemonte, rappresentati in cartografia con il simbolo su sfondo rosso e campitura rossa.

|   |                          |
|---|--------------------------|
| Identificativo bene                     | Vincolo (*)              |
| <b>60S</b>                              | <b>Not.Min.30/3/1946</b> |
| Comune                                  |                          |
| <b>Chieri</b>                           |                          |
| Denominazione bene                      | Dati catastali (*)       |
| <b>Casa già Solaro</b>                  |                          |
| Tipologia                               |                          |
| <b>Cappella</b>                         |                          |
| Classificazione come proposta da P.P.R. |                          |
| <b>Poli della religiosità</b>           |                          |
| Località                                |                          |
| <b>Via Vittorio Emanuele II 71</b>      |                          |



**DOCUMENTAZIONE FOTOGRAFICA  
NON DISPONIBILE**



(\*) come da indicazioni fornite dalla Soprintendenza per i Beni Architettonici e Paesaggistici del Piemonte, rappresentati in cartografia con il simbolo su sfondo rosso e campitura rossa.



Identificativo bene

**513**

Comune

**Chieri**

Denominazione bene

**Chiesa di S.Margherita e campanile annesso**

Tipologia

**Chiesa**

Classificazione come proposta da P.P.R.

**Poli della religiosità**

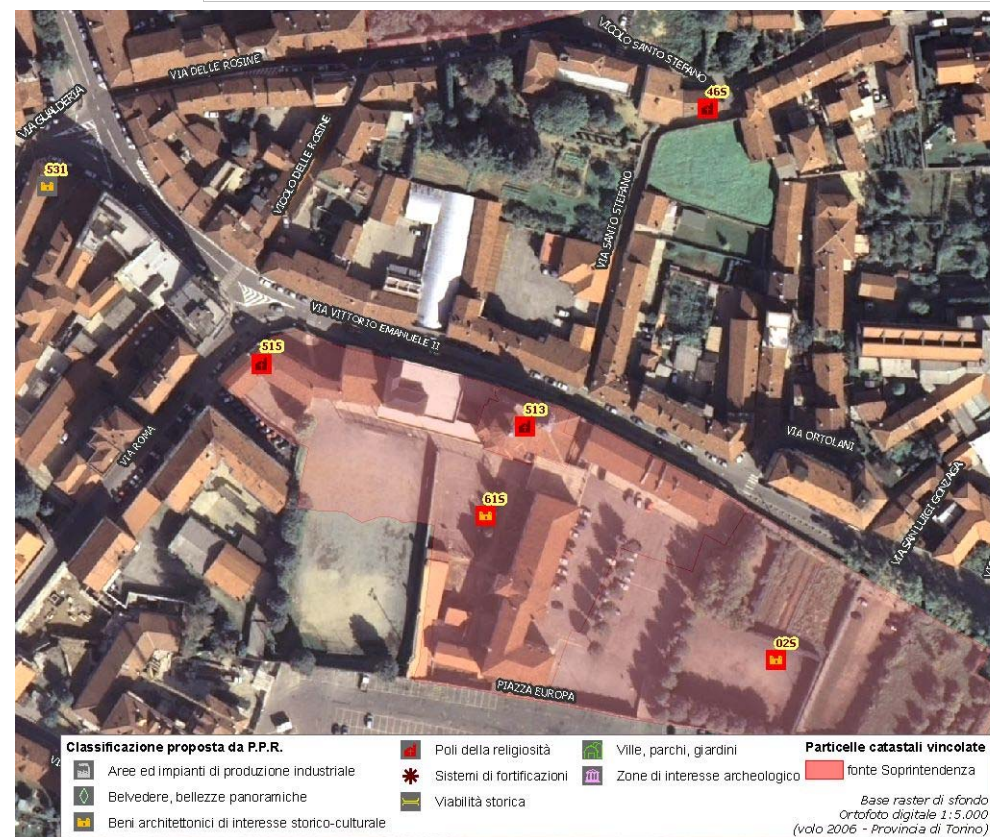
Località

**via Vittorio Emanuele II**

Vincolo (\*)

**R.R.n.2202 del 26/4/1978**

Dati catastali (\*)

**F.42 part.lettera B**

(\*) come da indicazioni fornite dalla Soprintendenza per i Beni Architettonici e Paesaggistici del Piemonte, rappresentati in cartografia con il simbolo su sfondo rosso e campitura rossa.

Identificativo bene

**502**

Comune

**Chieri**

Denominazione bene

**Chiesa di San Guglielmo**

Tipologia

**Chiesa**

Classificazione come proposta da P.P.R.


**Poli della religiosità**

Località

**piazza Mazzini**

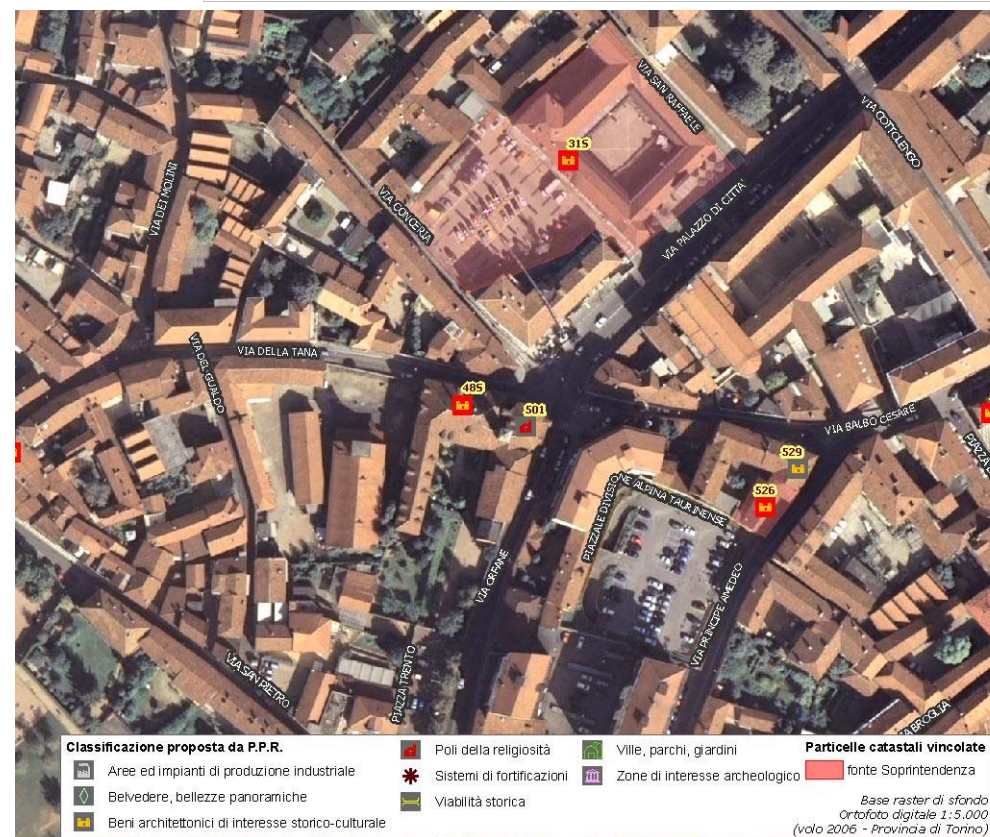
Vincolo (\*)

Dati catastali (\*)




(\*) come da indicazioni fornite dalla Soprintendenza per i Beni Architettonici e Paesaggistici del Piemonte, rappresentati in cartografia con il simbolo su sfondo rosso e campitura rossa.

|   |                    |
|---|--------------------|
| Identificativo bene                     | Vincolo (*)        |
| <b>501</b>                              |                    |
| Comune                                  |                    |
| <b>Chieri</b>                           |                    |
| Denominazione bene                      | Dati catastali (*) |
| <b>Chiesa delle orfane</b>              |                    |
| Tipologia                               |                    |
| <b>Chiesa</b>                           |                    |
| Classificazione come proposta da P.P.R. |                    |
| <b>Poli della religiosità</b>           |                    |
| Località                                |                    |
| <b>via Tana 5</b>                       |                    |



(\*) come da indicazioni fornite dalla Soprintendenza per i Beni Architettonici e Paesaggistici del Piemonte, rappresentati in cartografia con il simbolo su sfondo rosso e campitura rossa.

|   |                    |
|---|--------------------|
| Identificativo bene                     | Vincolo (*)        |
| <b>500</b>                              |                    |
| Comune                                  |                    |
| <b>Chieri</b>                           |                    |
| Denominazione bene                      | Dati catastali (*) |
| <b>Battistero del Duomo</b>             |                    |
| Tipologia                               |                    |
| <b>Chiesa</b>                           |                    |
| Classificazione come proposta da P.P.R. |                    |
| <b>Poli della religiosità</b>           |                    |
| Località                                |                    |
| <b>piazza Duomo</b>                     |                    |

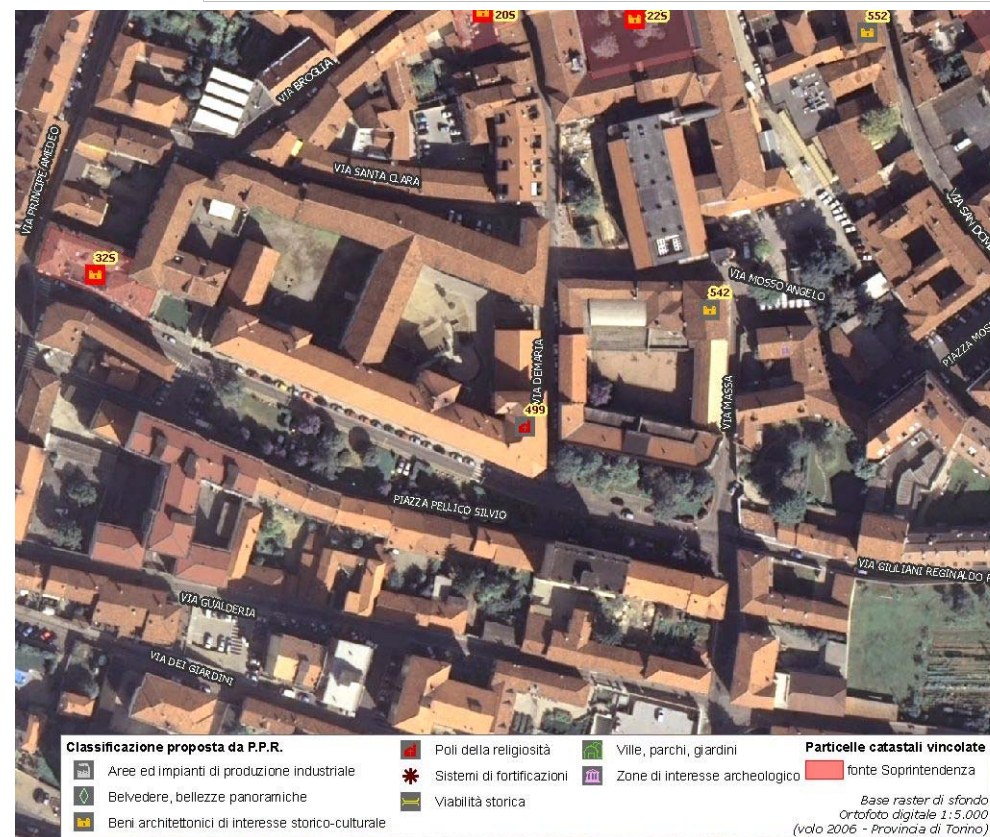


(\*) come da indicazioni fornite dalla Soprintendenza per i Beni Architettonici e Paesaggistici del Piemonte, rappresentati in cartografia con il simbolo su sfondo rosso e campitura rossa.

|   |                    |
|---|--------------------|
| Identificativo bene                     | Vincolo (*)        |
| <b>499</b>                              |                    |
| Comune                                  |                    |
| <b>Chieri</b>                           |                    |
| Denominazione bene                      | Dati catastali (*) |
| <b>Ex Monastero di Santa Chiara</b>     |                    |
| Tipologia                               |                    |
| <b>Monastero-Abbazia-Convento</b>       |                    |
| Classificazione come proposta da P.P.R. |                    |
| <b>Poli della religiosità</b>           |                    |
| Località                                |                    |
| <b>via Demaria 10</b>                   |                    |



**DOCUMENTAZIONE FOTOGRAFICA  
NON DISPONIBILE**



(\*) come da indicazioni fornite dalla Soprintendenza per i Beni Architettonici e Paesaggistici del Piemonte, rappresentati in cartografia con il simbolo su sfondo rosso e campitura rossa.

Identificativo bene

**498**

Comune

**Chieri**

Denominazione bene

**Santuario della SS. Annunziata**

Tipologia

**Monastero-Abbazia-Convento**

Classificazione come proposta da P.P.R.

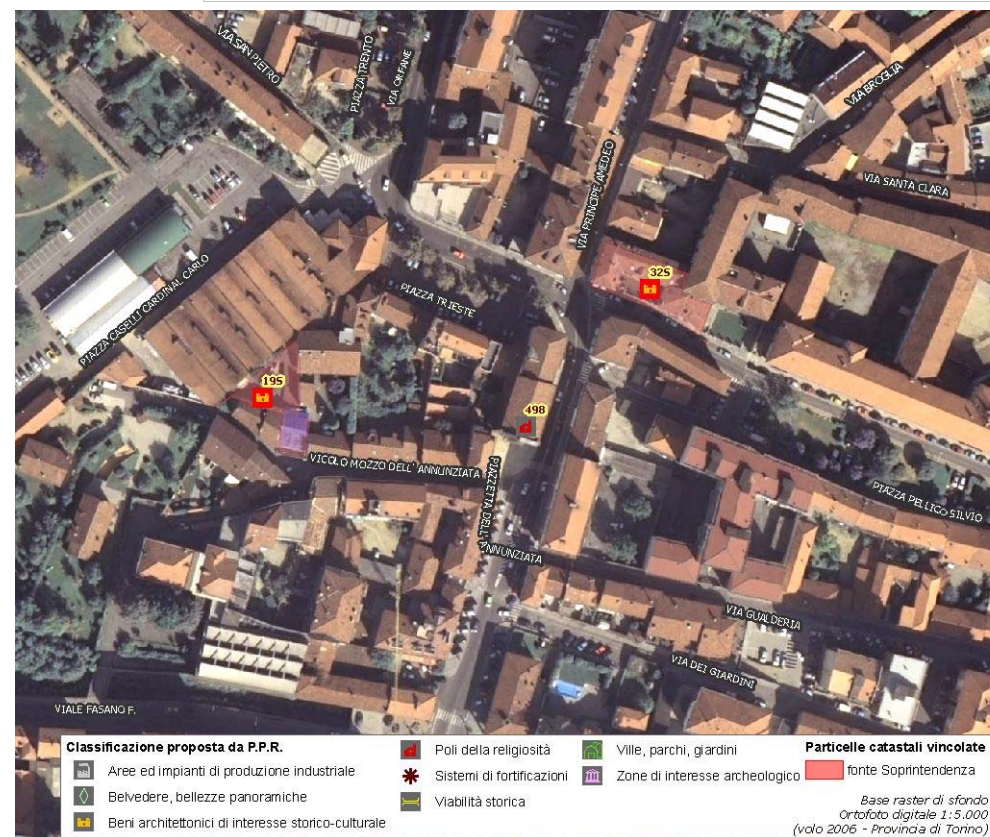
**Poli della religiosità**

Località

**piazza Trieste**

Vincolo (\*)

Dati catastali (\*)

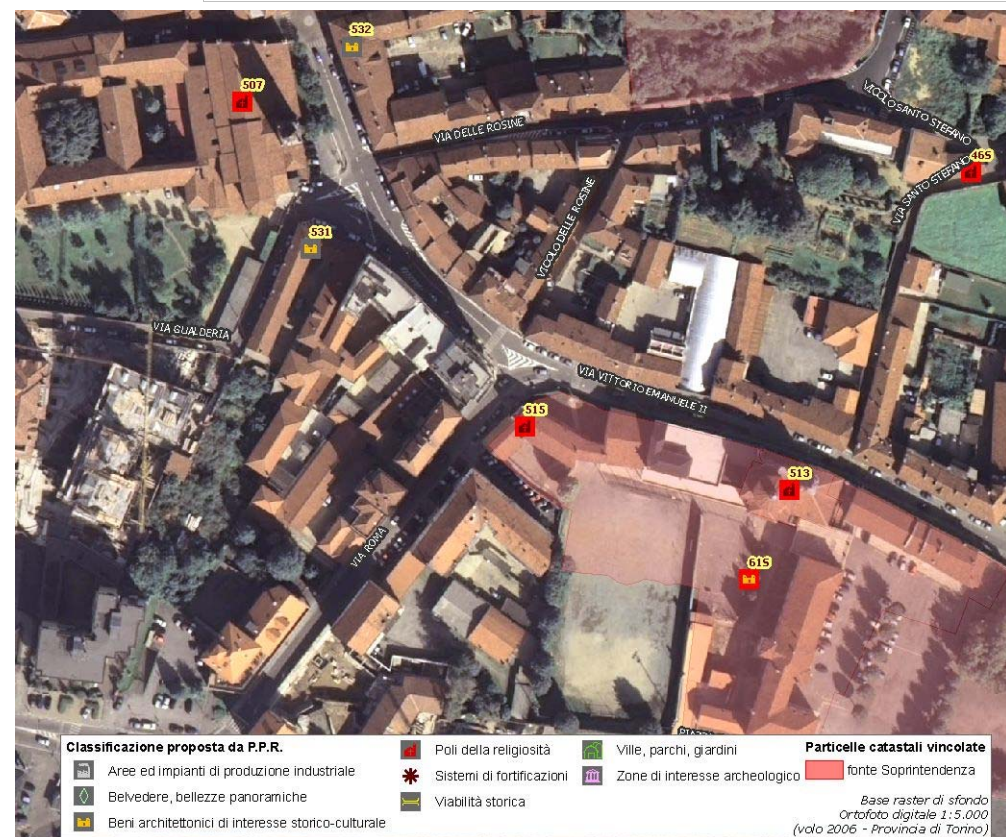


(\*) come da indicazioni fornite dalla Soprintendenza per i Beni Architettonici e Paesaggistici del Piemonte, rappresentati in cartografia con il simbolo su sfondo rosso e campitura rossa.

|   |
|---|
| Identificativo bene   |
| <b>515</b>  |
| Comune  |
| <b>Chieri</b>   |
| Denominazione bene  |
| <b>Resti del convento e della Chiesa di S.Leonardo già dei Templari</b> |
| Tipologia   |
| <b>Chiesa</b>   |
| Classificazione come proposta da P.P.R.                                 |
| <b>Poli della religiosità</b>   |
| Località  |
| <b>via Roma angolo via Vittorio Emanuele II</b>                         |

|                           |
|---------------------------|
| Vincolo (*)               |
| <b>Not.Min.09/10/1946</b> |

|                    |
|--------------------|
| Dati catastali (*) |
|--------------------|

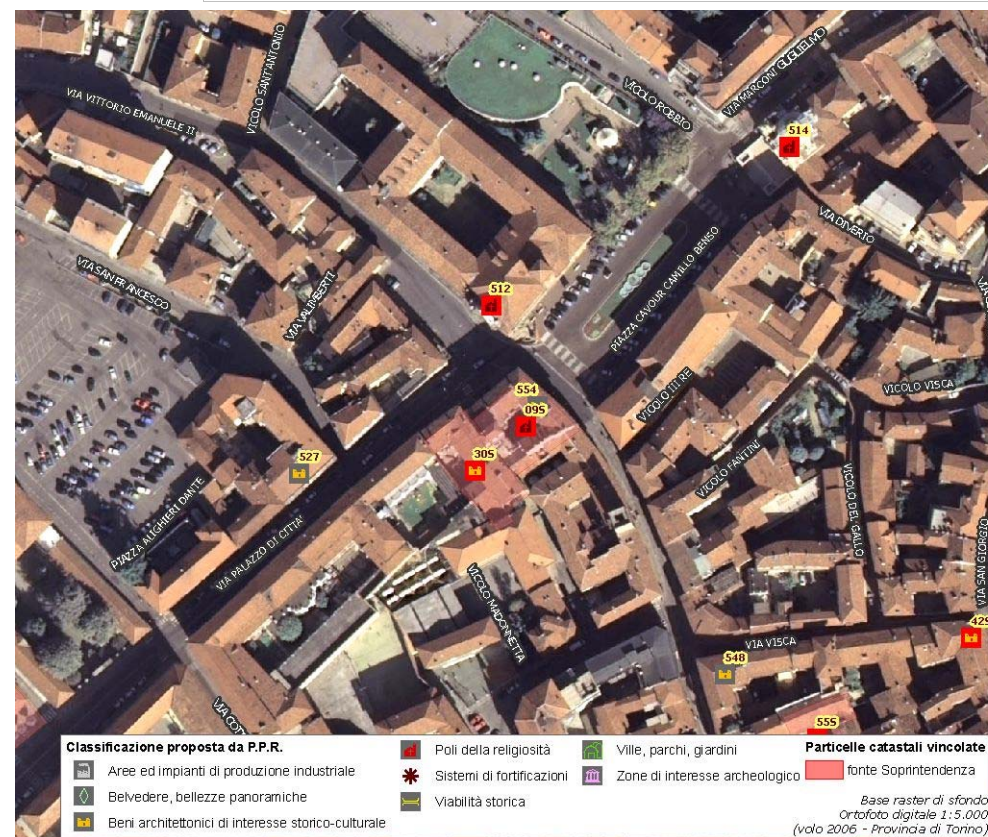


(\*) come da indicazioni fornite dalla Soprintendenza per i Beni Architettonici e Paesaggistici del Piemonte, rappresentati in cartografia con il simbolo su sfondo rosso e campitura rossa.

|  |                                       |
|--|---------------------------------------|
| Identificativo bene                            | Vincolo (*)                           |
| <b>09S</b>                                     | <b>D.M.06/11/1967; D.M.12/06/1967</b> |
| Comune   |                                       |
| <b>Chieri</b>                                  |                                       |
| Denominazione bene                             | Dati catastali (*)                    |
| <b>Chiesa di S. Antonio (Zona di rispetto)</b> | <b>F.37 part.n.41</b>                 |
| Tipologia                                      |                                       |
| <b>Chiesa</b>                                  |                                       |
| Classificazione come proposta da P.P.R.        |                                       |
| <b>Poli della religiosità</b>                  |                                       |
| Località                                       |                                       |
| <b>P.zza Cavour</b>                            |                                       |



**DOCUMENTAZIONE FOTOGRAFICA  
NON DISPONIBILE**



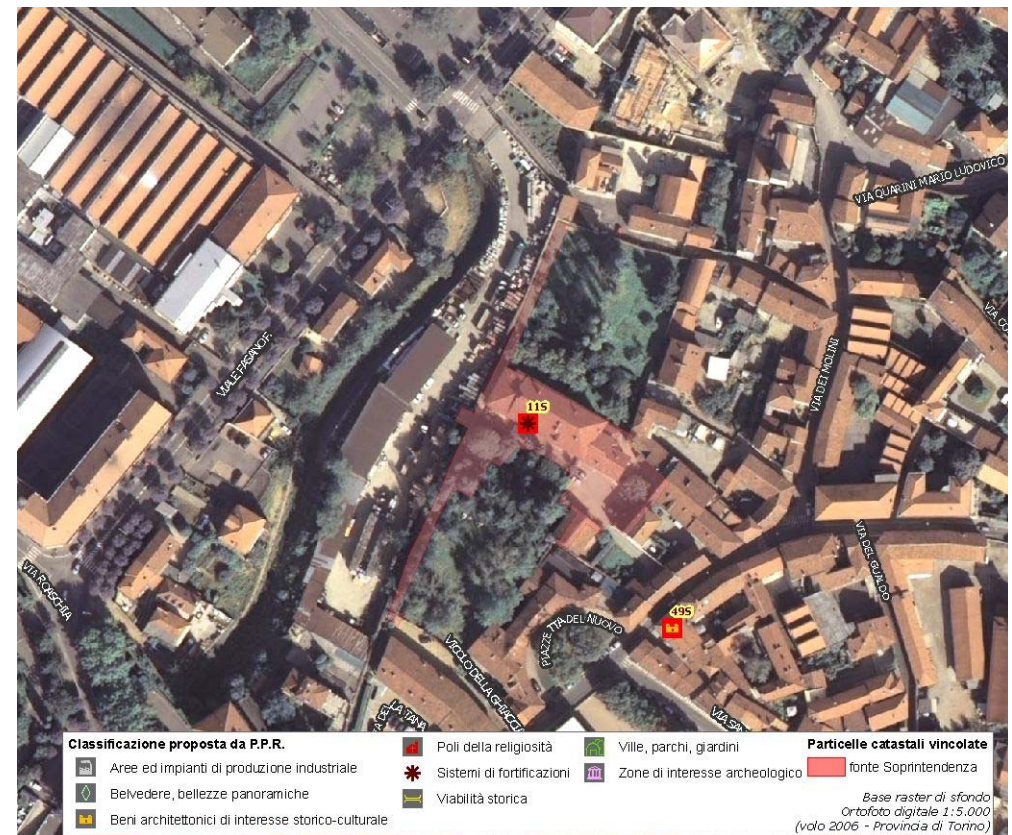
(\*) come da indicazioni fornite dalla Soprintendenza per i Beni Architettonici e Paesaggistici del Piemonte, rappresentati in cartografia con il simbolo su sfondo rosso e campitura rossa.



|  |                                |
|--|--------------------------------|
| Identificativo bene                                  | Vincolo (*)                    |
| <b>11S</b>   | <b>D.M.10/12/1987</b>          |
| Comune   |                                |
| <b>Chieri</b>  |                                |
| Denominazione bene                                   | Dati catastali (*)             |
| <b>Antiche mura e barbacane</b>                      | <b>F.36 part.n.118 (parte)</b> |
| Tipologia  |                                |
| <b>Opera fortificata-Rudere di opera fortificata</b> |                                |
| Classificazione come proposta da P.P.R.              |                                |
| <b>Sistemi di fortificazioni</b>                     |                                |
| Località   |                                |
| <b>N.D.</b>  |                                |



**DOCUMENTAZIONE FOTOGRAFICA  
NON DISPONIBILE**




(\*) come da indicazioni fornite dalla Soprintendenza per i Beni Architettonici e Paesaggistici del Piemonte, rappresentati in cartografia con il simbolo su sfondo rosso e campitura rossa.

|  |   |
|--|---|
| Identificativo bene                                  | Vincolo (*)   |
| <b>525</b>   | <b>D.M.12/11/1954</b>   |
| Comune   |   |
| <b>Chieri</b>  |   |
| Denominazione bene                                   | Dati catastali (*)  |
| <b>Bastione della Mina</b>                           | <b>F.22 part.n.104-105-107-82-83-181 (parte) -97-106-212 (parte)-114 (parte) -108-101-102-103</b> |
| Tipologia  |   |
| <b>Opera fortificata-Rudere di opera fortificata</b> |   |
| Classificazione come proposta da P.P.R.              |   |
| <b>Sistemi di fortificazioni</b>                     |   |
| Località   |   |
| <b>Vicolo Bastione della Mina</b>                    |   |




**DOCUMENTAZIONE FOTOGRAFICA  
NON DISPONIBILE**




(\*) come da indicazioni fornite dalla Soprintendenza per i Beni Architettonici e Paesaggistici del Piemonte, rappresentati in cartografia con il simbolo su sfondo rosso e campitura rossa.

|   |  |
|---|--|
| Identificativo bene                     | Vincolo (*)  |
| <b>558</b>                              | <b>D.M.04/02/1993</b>                                      |
| Comune                                  |  |
| <b>Chieri</b>                           |  |
| Denominazione bene                      | Dati catastali (*)   |
| <b>Villa "Il Cipresso"</b>              | <b>NCT F.11 part.nn.24-25-26-27-52-54 e part.lettera D</b> |
| Tipologia                               |  |
| <b>Villa-Villa con parco</b>            |  |
| Classificazione come proposta da P.P.R. |  |
| <b>Ville, parchi, giardini</b>          |  |
| Località                                |  |
| <b>Strada Superga 68</b>                |  |



(\*) come da indicazioni fornite dalla Soprintendenza per i Beni Architettonici e Paesaggistici del Piemonte, rappresentati in cartografia con il simbolo su sfondo rosso e campitura rossa.

|  |  |
|--|--|
| Identificativo bene                                    | Vincolo (*)  |
| <b>557</b>   | <b>D.D.R.21/10/2005</b>  |
| Comune   |  |
| <b>Chieri</b>  |  |
| Denominazione bene                                     | Dati catastali (*)   |
| <b>Villa "La Moglia" poi Istituto Agrario Bonafous</b> | <b>NCEU F.18 part.nn.11-12-13-123-124-125-126-127 e part.lettera E<br/>NCT F.18 part.nn.11-12-13-163-15-104 e part.lettera E</b> |
| Tipologia  |  |
| <b>Villa-Villa con parco</b>                           |  |
| Classificazione come proposta da P.P.R.                |  |
| <b>Ville, parchi, giardini</b>                         |  |
| Località   |  |
| <b>Strada della Moglia 18</b>                          |  |



(\*) come da indicazioni fornite dalla Soprintendenza per i Beni Architettonici e Paesaggistici del Piemonte, rappresentati in cartografia con il simbolo su sfondo rosso e campitura rossa.

|   |                           |
|---|---------------------------|
| Identificativo bene                     | Vincolo (*)               |
| <b>559</b>                              | <b>Not.Min.26/03/1946</b> |
| Comune                                  |                           |
| <b>Chieri</b>                           |                           |
| Denominazione bene                      | Dati catastali (*)        |
| <b>Villa "Il Passatempo"</b>            |                           |
| Tipologia                               |                           |
| <b>Villa-Villa con parco</b>            |                           |
| Classificazione come proposta da P.P.R. |                           |
| <b>Ville, parchi, giardini</b>          |                           |
| Località                                |                           |
| <b>N.D.</b>                             |                           |



**DOCUMENTAZIONE FOTOGRAFICA  
NON DISPONIBILE**




(\*) come da indicazioni fornite dalla Soprintendenza per i Beni Architettonici e Paesaggistici del Piemonte, rappresentati in cartografia con il simbolo su sfondo rosso e campitura rossa.

|   |  |
|---|--|
| Identificativo bene                         | Vincolo (*)                                      |
| <b>45S</b>                                  | <b>D.M.22/12/1994</b>                            |
| Comune                                      |  |
| <b>Chieri</b>                               |  |
| Denominazione bene                          | Dati catastali (*)                               |
| <b>Villa S.Silvestro (Zona di rispetto)</b> | <b>NCT F.24 part.nn.74-154-153-119-84-152-83</b> |
| Tipologia                                   |  |
| <b>Villa-Villa con parco</b>                |  |
| Classificazione come proposta da P.P.R.     |  |
| <b>Ville, parchi, giardini</b>              |  |
| Località                                    |  |
| <b>Via S.Silvestro</b>                      |  |



**DOCUMENTAZIONE FOTOGRAFICA  
NON DISPONIBILE**




(\*) come da indicazioni fornite dalla Soprintendenza per i Beni Architettonici e Paesaggistici del Piemonte, rappresentati in cartografia con il simbolo su sfondo rosso e campitura rossa.

|   |   |
|---|---|
| Identificativo bene                     | Vincolo (*)                                       |
| <b>44S</b>                              | <b>D.M.22/12/1994</b>                             |
| Comune                                  |   |
| <b>Chieri</b>                           |   |
| Denominazione bene                      | Dati catastali (*)                                |
| <b>Villa S.Silvestro</b>                | <b>NCT F.24 part.nn.91-219-89-90-220-88-87-85</b> |
| Tipologia                               |   |
| <b>Villa-Villa con parco</b>            |   |
| Classificazione come proposta da P.P.R. |   |
| <b>Ville, parchi, giardini</b>          |   |
| Località                                |   |
| <b>Via S.Silvestro 13</b>               |   |



**DOCUMENTAZIONE FOTOGRAFICA  
NON DISPONIBILE**



(\*) come da indicazioni fornite dalla Soprintendenza per i Beni Architettonici e Paesaggistici del Piemonte, rappresentati in cartografia con il simbolo su sfondo rosso e campitura rossa.

**Assessorato alla Pianificazione Territoriale**  
**Ufficio di Piano Territoriale di Coordinamento**

***OSSERVATORIO DEI BENI CULTURALI DELLA PROVINCIA DI TORINO***

LUGLIO 2009