



Assessorato alla Pianificazione Territoriale
Ufficio di Piano Territoriale di Coordinamento

OSSERVATORIO DEI BENI CULTURALI DELLA PROVINCIA DI TORINO

CATALOGO DEI BENI CULTURALI

NOVEMBRE 2011



Comune di

Pinerolo

Allegato al documento "Quaderni del Territorio - Beni culturali"

Informazioni generali

Totale beni rilevati sul territorio comunale	78
---	-----------

<i>di cui</i>	
---------------	--

<i>vincolati dalla Soprintendenza (1)</i>	67
---	-----------

<i>beni di rilevanza storico culturale (2)</i>	11
--	-----------

Classificazione del Totale dei beni rilevati sul territorio comunale secondo le componenti storico-culturali del P.P.R. (3)	
--	--

<i>Aree ed impianti della produzione industriale</i>	1
--	----------

<i>Beni architettonici di interesse storico-culturale</i>	47
---	-----------

<i>Poli della religiosità</i>	21
-------------------------------	-----------

<i>Sistemi di fortificazioni</i>	1
----------------------------------	----------

<i>Ville, parchi, giardini</i>	7
--------------------------------	----------

<i>Zone di interesse archeologico</i>	1
---------------------------------------	----------

Totale beni desunti da PRGC ai sensi dell'art.24 L.R. 56/77 (4)	n.d.
--	-------------

parte dei beni segnalati possono corrispondere con quanto indicato nel computo del "Totale beni rilevati sul territorio comunale"

(1) v. pag. 12 del documento "Quaderni del Territorio - Beni culturali"

(2) v. pag. 9 del documento "Quaderni del Territorio - Beni culturali"

(3) v. pag. 15 del documento "Quaderni del Territorio - Beni culturali"

(4) v. pag. 11 del documento "Quaderni del Territorio - Beni culturali"

Nelle pagine seguenti sono riportate le schede relative al "Totale beni rilevati sul territorio comunale", complete di inquadramento cartografico e di documentazione fotografica laddove disponibile.

Identificativo bene

01S

Comune

Pinerolo

Denominazione bene

Cappella di S.Lucia con affresco del secolo XV

Tipologia

Cappella

Classificazione come proposta da P.P.R.

Poli della religiosità

Località

N.D.


Vincolo (*)

Not.Min.24/7/1940

Dati catastali (*)

F.18 part.lettera A

**DOCUMENTAZIONE FOTOGRAFICA
NON DISPONIBILE**



(*) come da indicazioni fornite dalla Soprintendenza per i Beni Architettonici e Paesaggistici del Piemonte, rappresentati in cartografia con il simbolo su sfondo rosso e campitura rossa.

Identificativo bene

Vincolo (*)

06S**D.M.25/02/1956; 19/6/1956; 21/6/1956**

Comune

Pinerolo

Denominazione bene

Chiesa di S.Donato (cattedrale) (zona di rispetto)

Tipologia

Chiesa

Classificazione come proposta da P.P.R.

Poli della religiosità


Località

N.D.

Dati catastali (*)

F.52 part.nn.176-147-178-179-180-175-150-231-146-147-148-149

**DOCUMENTAZIONE FOTOGRAFICA
NON DISPONIBILE**



(*) come da indicazioni fornite dalla Soprintendenza per i Beni Architettonici e Paesaggistici del Piemonte, rappresentati in cartografia con il simbolo su sfondo rosso e campitura rossa.

Identificativo bene

07S

Comune

Pinerolo

Denominazione bene

Caserma Bricherasio, Cavalleria Maffei, Magazzino Casermaggio Viveri e Bagni

Tipologia

Casa castellata-Palazzo-Abitazione civile medievale

Classificazione come proposta da P.P.R.

Beni architettonici di interesse storico-culturale

Località

N.D.


Vincolo (*)

R.R.n.3392 del 12/4/1984

Dati catastali (*)

F.51 part.n.66; F.16 part.nn.250-251

**DOCUMENTAZIONE FOTOGRAFICA
NON DISPONIBILE**



(*) come da indicazioni fornite dalla Soprintendenza per i Beni Architettonici e Paesaggistici del Piemonte, rappresentati in cartografia con il simbolo su sfondo rosso e campitura rossa.

Identificativo bene

08S

Comune

Pinerolo

Denominazione bene

Ex caserma Fenulli (scuola di cavalleria)

Tipologia

Casa castellata-Palazzo-Abitazione civile medievale

Classificazione come proposta da P.P.R.

Beni architettonici di interesse storico-culturale

Località

N.D.

Vincolo (*)

R.R.n.3392 del 12/4/1984

Dati catastali (*)

F.53 part.n.2

(*) come da indicazioni fornite dalla Soprintendenza per i Beni Architettonici e Paesaggistici del Piemonte, rappresentati in cartografia con il simbolo su sfondo rosso e campitura rossa.

Identificativo bene

09S

Comune

Pinerolo

Denominazione bene

Salone Teatro Primavera (ex Caserma Fenulli), scuola elementare

Tipologia

Casa castellata-Palazzo-Abitazione civile medievale

Classificazione come proposta da P.P.R.

Beni architettonici di interesse storico-culturale

Località

N.D.

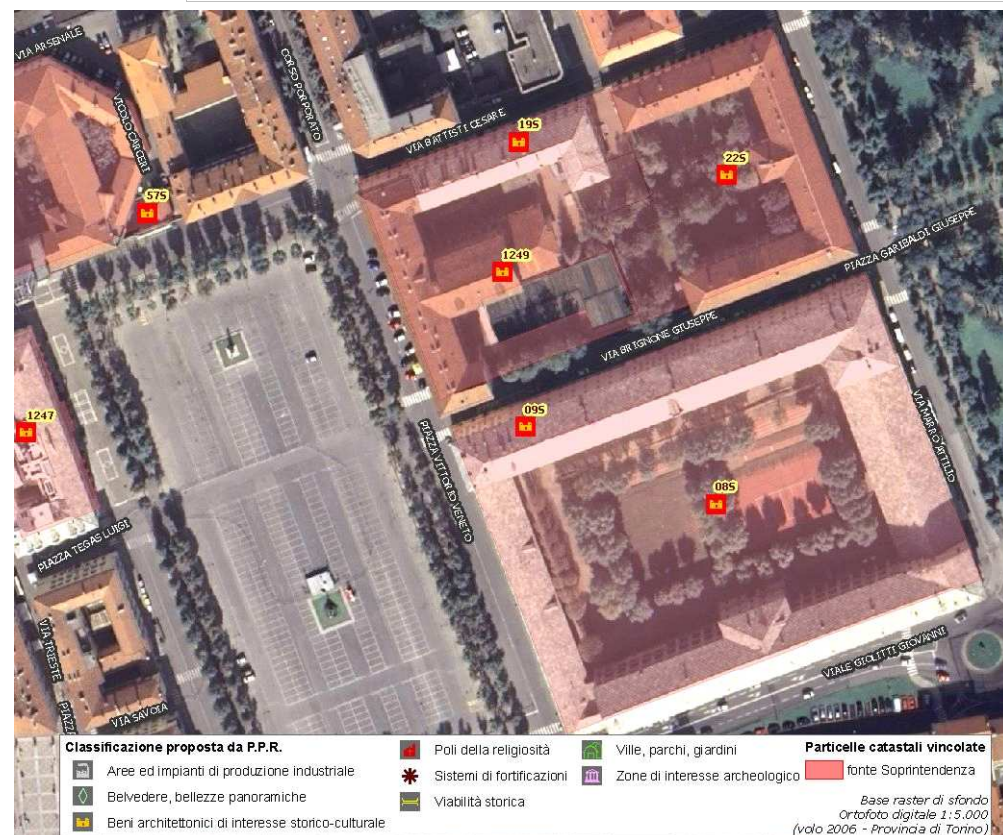
Vincolo (*)

R.R. n.3392 del 12/04/1984

Dati catastali (*)



**DOCUMENTAZIONE FOTOGRAFICA
NON DISPONIBILE**



(*) come da indicazioni fornite dalla Soprintendenza per i Beni Architettonici e Paesaggistici del Piemonte, rappresentati in cartografia con il simbolo su sfondo rosso e campitura rossa.

Identificativo bene

11S

Comune

Pinerolo

Denominazione bene

Casa sul giardino del Convento della Visitazione

Tipologia

Casa castellata-Palazzo-Abitazione civile medievale

Classificazione come proposta da P.P.R.

Beni architettonici di interesse storico-culturale

Località

N.D.


Vincolo (*)

Not. Min.16/05/1910

Dati catastali (*)



**DOCUMENTAZIONE FOTOGRAFICA
NON DISPONIBILE**



(*) come da indicazioni fornite dalla Soprintendenza per i Beni Architettonici e Paesaggistici del Piemonte, rappresentati in cartografia con il simbolo su sfondo rosso e campitura rossa.

Identificativo bene

1229

Comune

Pinerolo

Denominazione bene

Monastero Visitazione

Tipologia

Monastero-Abbazia-Convento

Classificazione come proposta da P.P.R.

Poli della religiosità


Località

N.D.

Vincolo (*)

D.D.R.02/5/2006

Dati catastali (*)

NCEU F.51 part.n.94 graffata con la part.n.285; NCT F.51 part.n.168

(*) come da indicazioni fornite dalla Soprintendenza per i Beni Architettonici e Paesaggistici del Piemonte, rappresentati in cartografia con il simbolo su sfondo rosso e campitura rossa.

Identificativo bene

1230

Comune

Pinerolo

Denominazione bene

Chiesa di S. Donato e campanile

Tipologia

Chiesa

Classificazione come proposta da P.P.R.

Poli della religiosità

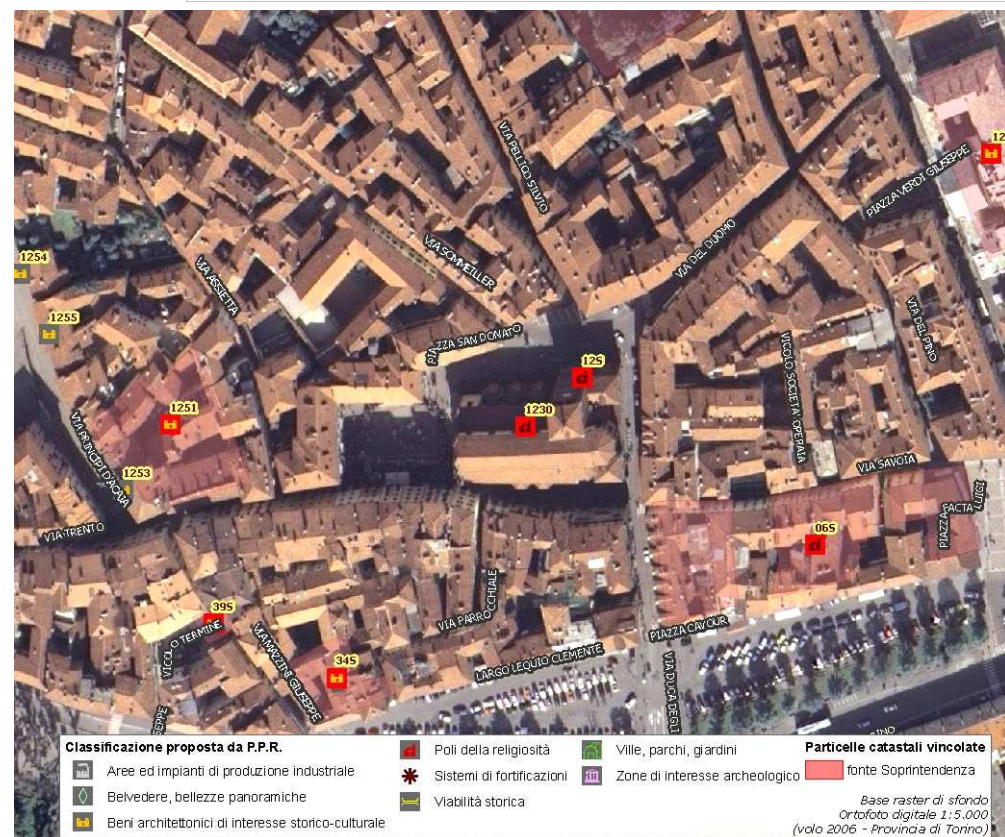
Località

Centro storico - Piazza San Donato

Vincolo (*)

Not. Min.17/05/1910

Dati catastali (*)



(*) come da indicazioni fornite dalla Soprintendenza per i Beni Architettonici e Paesaggistici del Piemonte, rappresentati in cartografia con il simbolo su sfondo rosso e campitura rossa.

Identificativo bene

1231

Comune

Pinerolo

Denominazione bene

Santuario della Madonna delle Grazie

Tipologia

Cattedrale-Basilica-Santuario

Classificazione come proposta da P.P.R.

Poli della religiosità


Località

Piazzale San Maurizio

Vincolo (*)

?

Dati catastali (*)



(*) come da indicazioni fornite dalla Soprintendenza per i Beni Architettonici e Paesaggistici del Piemonte, rappresentati in cartografia con il simbolo su sfondo rosso e campitura rossa.

Identificativo bene

1232

Comune

Pinerolo

Denominazione bene

Chiesa di S. Maurizio con campanile

Tipologia

Chiesa

Classificazione come proposta da P.P.R.

Poli della religiosità


Località

San Maurizio

Vincolo (*)

Not. Min.16/05/1910

Dati catastali (*)



(*) come da indicazioni fornite dalla Soprintendenza per i Beni Architettonici e Paesaggistici del Piemonte, rappresentati in cartografia con il simbolo su sfondo rosso e campitura rossa.

Identificativo bene

1233

Comune

Pinerolo

Denominazione bene

Chiesa di San Verano

Tipologia

Chiesa

Classificazione come proposta da P.P.R.

Poli della religiosità


Località

Frazione di Abbadia Alpina

Vincolo (*)

?

Dati catastali (*)



(*) come da indicazioni fornite dalla Soprintendenza per i Beni Architettonici e Paesaggistici del Piemonte, rappresentati in cartografia con il simbolo su sfondo rosso e campitura rossa.

Identificativo bene

1234

Comune

Pinerolo

Denominazione bene

Chiesa di Santa Maria

Tipologia

Monastero-Abbazia-Convento

Classificazione come proposta da P.P.R.

Poli della religiosità

Località

Piazza Ploto - Abbazia Alpina di Pinerolo


Vincolo (*)

?

Dati catastali (*)



**DOCUMENTAZIONE FOTOGRAFICA
NON DISPONIBILE**



(*) come da indicazioni fornite dalla Soprintendenza per i Beni Architettonici e Paesaggistici del Piemonte, rappresentati in cartografia con il simbolo su sfondo rosso e campitura rossa.

Identificativo bene

1235

Comune

Pinerolo

Denominazione bene

Chiesa di Santa Barbara

Tipologia

Chiesa

Classificazione come proposta da P.P.R.

Poli della religiosità

Località

Frazione Riva di Pinerolo

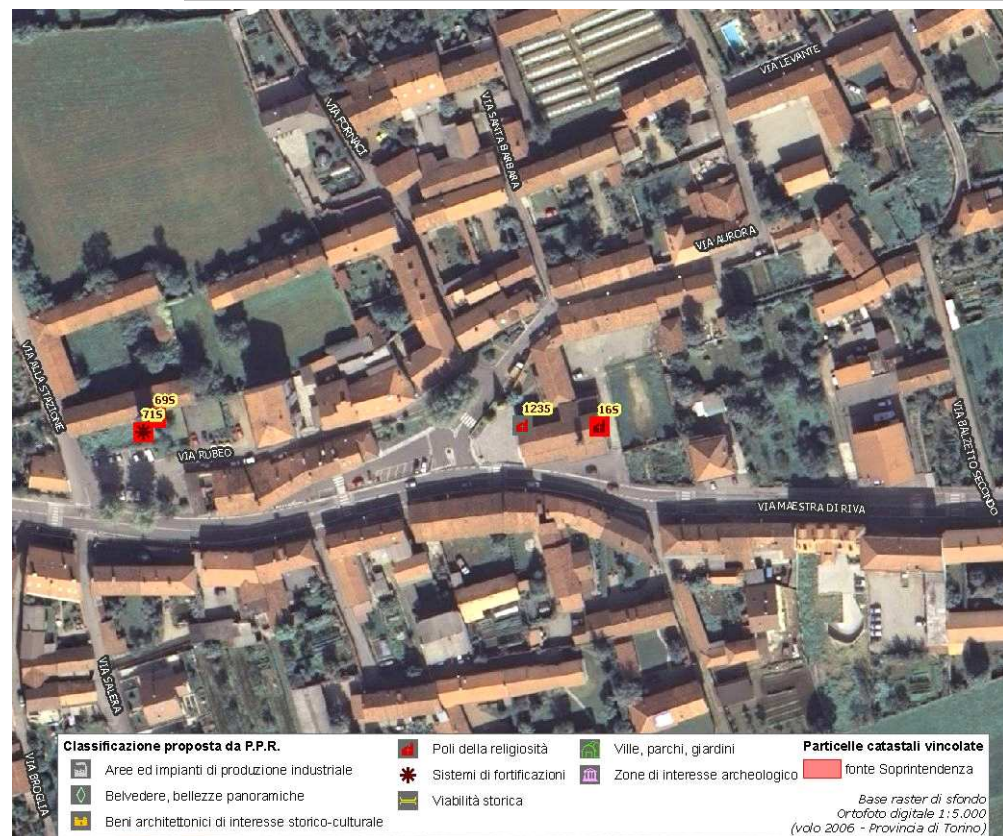
Vincolo (*)

?

Dati catastali (*)



**DOCUMENTAZIONE FOTOGRAFICA
NON DISPONIBILE**



(*) come da indicazioni fornite dalla Soprintendenza per i Beni Architettonici e Paesaggistici del Piemonte, rappresentati in cartografia con il simbolo su sfondo rosso e campitura rossa.

Identificativo bene

1236

Comune

Pinerolo

Denominazione bene

Chiesa di S. Domenico coi locali annessi ad uso magazzino

Tipologia

Chiesa

Classificazione come proposta da P.P.R.

Poli della religiosità


Località

Centro storico - Piazza Marconi

Vincolo (*)

Not. Min.20/12/1925

Dati catastali (*)



(*) come da indicazioni fornite dalla Soprintendenza per i Beni Architettonici e Paesaggistici del Piemonte, rappresentati in cartografia con il simbolo su sfondo rosso e campitura rossa.

Identificativo bene

1237

Comune

Pinerolo

Denominazione bene

Chiesa di San Rocco

Tipologia

Chiesa

Classificazione come proposta da P.P.R.

Poli della religiosità

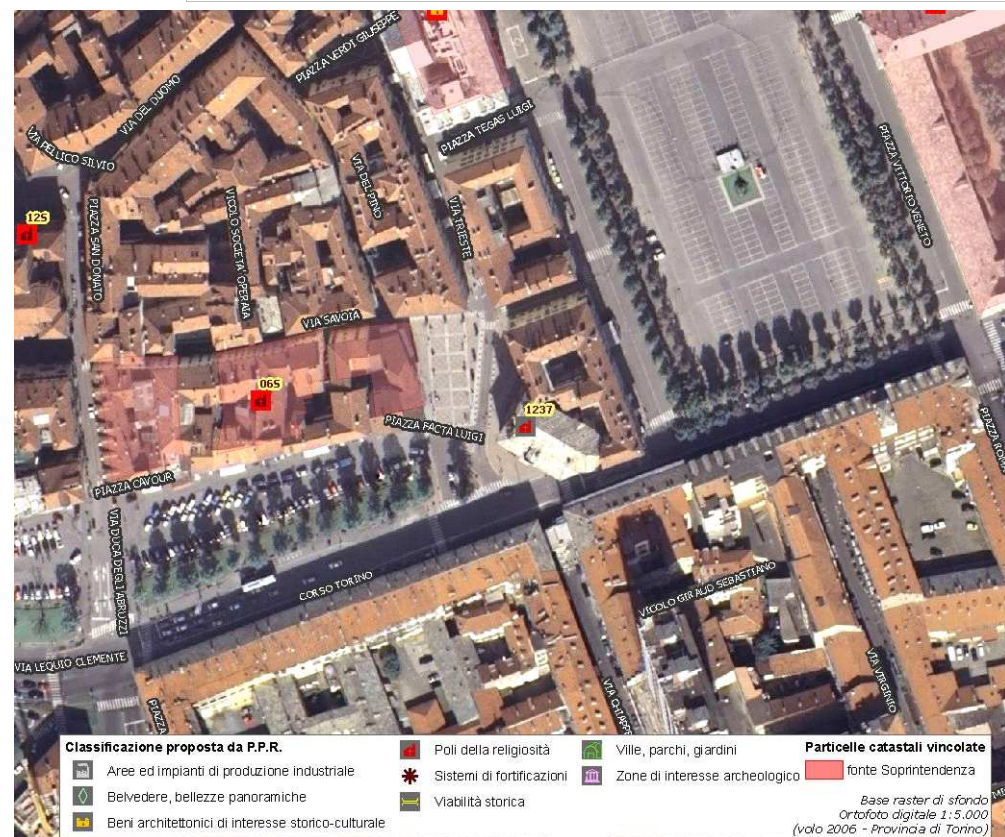
Località

Centro Storico - P.za Facta

Vincolo (*)

?

Dati catastali (*)



(*) come da indicazioni fornite dalla Soprintendenza per i Beni Architettonici e Paesaggistici del Piemonte, rappresentati in cartografia con il simbolo su sfondo rosso e campitura rossa.

Identificativo bene

1238

Comune

Pinerolo

Denominazione bene

Tempio Valdese

Tipologia

Chiesa

Classificazione come proposta da P.P.R.

Poli della religiosità

Località

Via Armando Diaz

Vincolo (*)

?

Dati catastali (*)



**DOCUMENTAZIONE FOTOGRAFICA
NON DISPONIBILE**



(*) come da indicazioni fornite dalla Soprintendenza per i Beni Architettonici e Paesaggistici del Piemonte, rappresentati in cartografia con il simbolo su sfondo rosso e campitura rossa.

Identificativo bene

1239

Comune

Pinerolo

Denominazione bene

Chiesa di Santa Maria Liberatrice

Tipologia

Chiesa

Classificazione come proposta da P.P.R.

Poli della religiosità

Località

via S.Agostino


Vincolo (*)

D.D.R.30/7/2007

Dati catastali (*)

NCEU F.51 part.lettera H

**DOCUMENTAZIONE FOTOGRAFICA
NON DISPONIBILE**



(*) come da indicazioni fornite dalla Soprintendenza per i Beni Architettonici e Paesaggistici del Piemonte, rappresentati in cartografia con il simbolo su sfondo rosso e campitura rossa.

Identificativo bene

1240

Comune

Pinerolo

Denominazione bene

Chiesa del Colletto con tombe dei Porporati

Tipologia

Chiesa

Classificazione come proposta da P.P.R.

Poli della religiosità

Località

Località Colletto


Vincolo (*)

Not. Min.25/05/1910

Dati catastali (*)



**DOCUMENTAZIONE FOTOGRAFICA
NON DISPONIBILE**



(*) come da indicazioni fornite dalla Soprintendenza per i Beni Architettonici e Paesaggistici del Piemonte, rappresentati in cartografia con il simbolo su sfondo rosso e campitura rossa.

Identificativo bene

1241

Comune

Pinerolo

Denominazione bene

Cappella con affreschi del secolo XV

Tipologia

Cappella

Classificazione come proposta da P.P.R.

Poli della religiosità

Località

Reg. Motta Grossa 21 (gia' 10)


Vincolo (*)

Not. Min.22/01/1921

Dati catastali (*)



**DOCUMENTAZIONE FOTOGRAFICA
NON DISPONIBILE**



(*) come da indicazioni fornite dalla Soprintendenza per i Beni Architettonici e Paesaggistici del Piemonte, rappresentati in cartografia con il simbolo su sfondo rosso e campitura rossa.

Identificativo bene

1242

Comune

Pinerolo

Denominazione bene

Villa "Il Torrione"

Tipologia

Castello-Rudere di castello

Classificazione come proposta da P.P.R.

Beni architettonici di interesse storico-culturale

Località

Str.Galoppatoio 20


Vincolo (*)

D.M.20/7/1996

Dati catastali (*)

F.65 part.nn.1-19

**DOCUMENTAZIONE FOTOGRAFICA
NON DISPONIBILE**



(*) come da indicazioni fornite dalla Soprintendenza per i Beni Architettonici e Paesaggistici del Piemonte, rappresentati in cartografia con il simbolo su sfondo rosso e campitura rossa.

Identificativo bene

1247

Comune

Pinerolo

Denominazione bene

Teatro Sociale (già Teatro Nuovo)

Tipologia

Casa castellata-Palazzo-Abitazione civile medievale

Classificazione come proposta da P.P.R.

Beni architettonici di interesse storico-culturale


Località

P.zza Vittorio Veneto 20-22

Vincolo (*)

D.M.22/04/1995

Dati catastali (*)

NCT F.52 part.nn.214-215-216; NCEU F.52 part.n.386

(*) come da indicazioni fornite dalla Soprintendenza per i Beni Architettonici e Paesaggistici del Piemonte, rappresentati in cartografia con il simbolo su sfondo rosso e campitura rossa.

Identificativo bene

1248

Comune

Pinerolo

Denominazione bene

Palazzo del Comune

Tipologia

Casa castellata-Palazzo-Abitazione civile medievale

Classificazione come proposta da P.P.R.

Beni architettonici di interesse storico-culturale


Località

Piazza Vittorio Veneto 1

Vincolo (*)

D.D.R.30/7/2007

Dati catastali (*)

NCEU F.52 part.n.206 subb 1-2; part.n.207 sub 1; NCT F.52 part.nn.212 parte-213

(*) come da indicazioni fornite dalla Soprintendenza per i Beni Architettonici e Paesaggistici del Piemonte, rappresentati in cartografia con il simbolo su sfondo rosso e campitura rossa.

Identificativo bene

1249

Comune

Pinerolo

Denominazione bene

Palazzo Vittone

Tipologia

Casa castellata-Palazzo-Abitazione civile medievale

Classificazione come proposta da P.P.R.

Beni architettonici di interesse storico-culturale


Località

Piazza Vittorio Veneto 8

Vincolo (*)

D.D.R.18/12/2007

Dati catastali (*)

CF F.53 part.n.1 (limitatamente alla parte antica); CT F.53 part.n.64 parte

(*) come da indicazioni fornite dalla Soprintendenza per i Beni Architettonici e Paesaggistici del Piemonte, rappresentati in cartografia con il simbolo su sfondo rosso e campitura rossa.

Identificativo bene

1250

Comune

Pinerolo

Denominazione bene

Cavallerizza Caprilli

Tipologia

Opera di ingegneria civile

Classificazione come proposta da P.P.R.

Aree ed impianti della produzione industriale

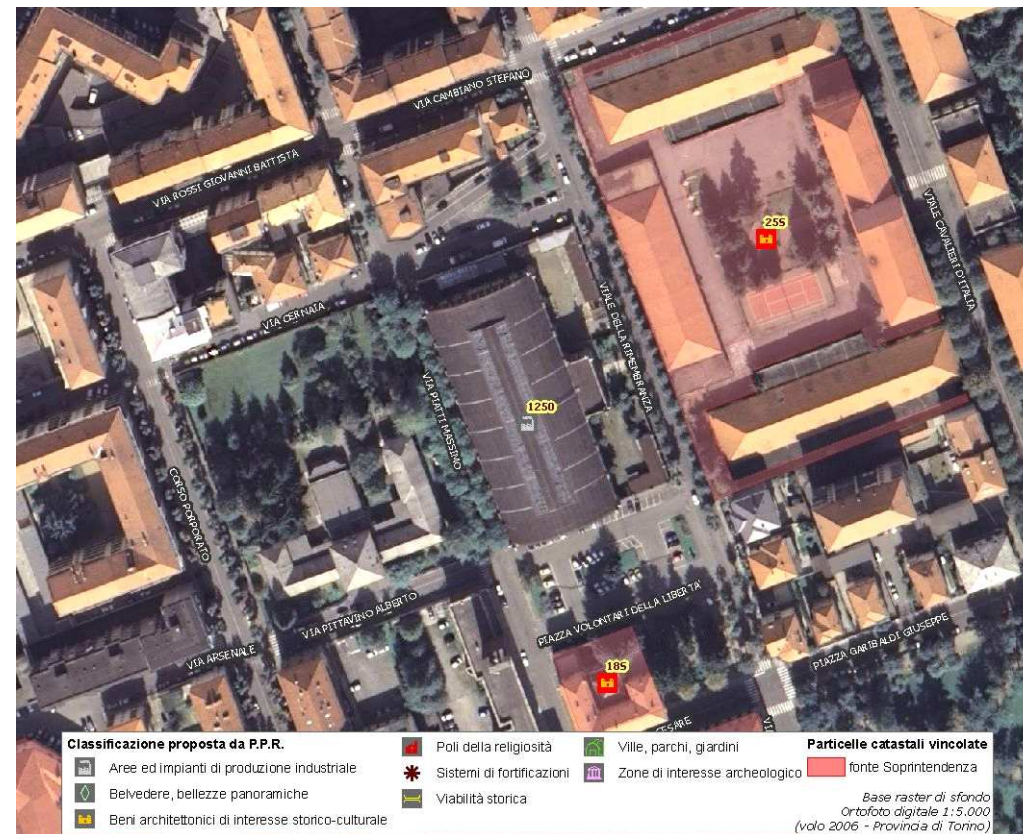
Località

Piazza Volontari della Libertà

Vincolo (*)

?

Dati catastali (*)



(*) come da indicazioni fornite dalla Soprintendenza per i Beni Architettonici e Paesaggistici del Piemonte, rappresentati in cartografia con il simbolo su sfondo rosso e campitura rossa.

Identificativo bene

1251

Comune

Pinerolo

Denominazione bene

Casa del Vicario

Tipologia

Casa castellata-Palazzo-Abitazione civile medievale

Classificazione come proposta da P.P.R.

Beni architettonici di interesse storico-culturale

Località

Via Trento 12-20-22-24

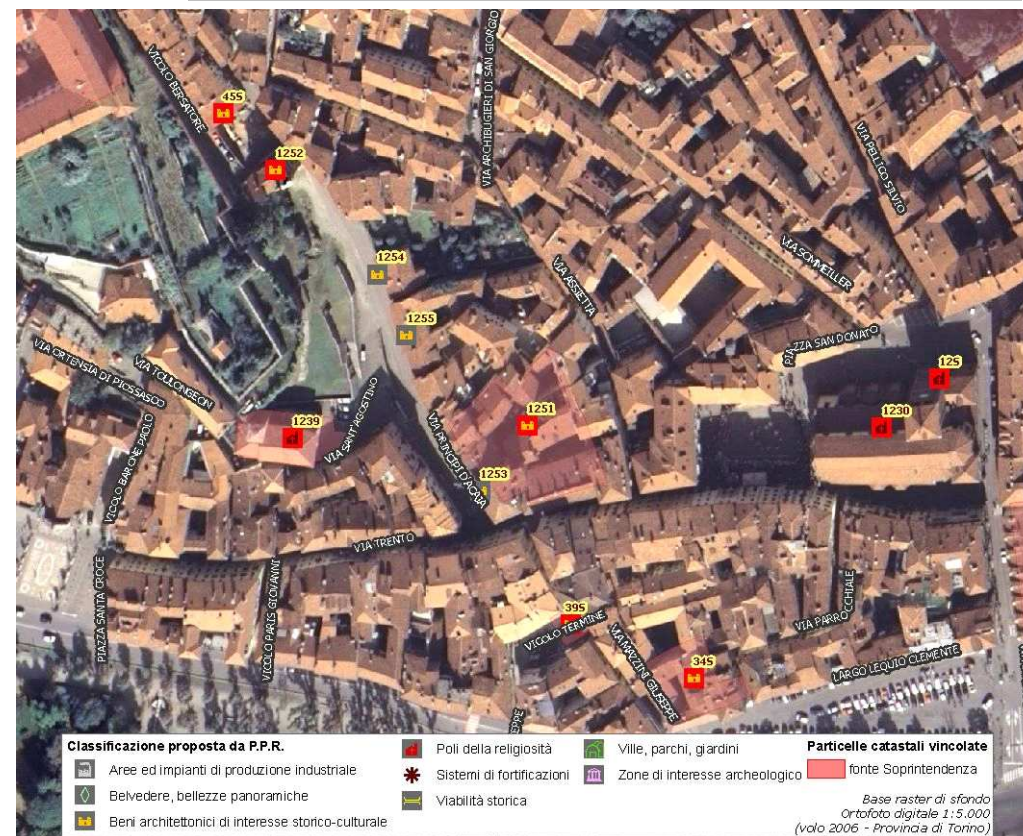
Vincolo (*)

Not.Min.21/01/1921

Dati catastali (*)

F.51 part.nn.171-175-167 (già n.118)

**DOCUMENTAZIONE FOTOGRAFICA
NON DISPONIBILE**



(*) come da indicazioni fornite dalla Soprintendenza per i Beni Architettonici e Paesaggistici del Piemonte, rappresentati in cartografia con il simbolo su sfondo rosso e campitura rossa.

Identificativo bene

1252

Comune

Pinerolo

Denominazione bene

Casa detta "del Senato"

Tipologia

Casa castellata-Palazzo-Abitazione civile medievale

Classificazione come proposta da P.P.R.

Beni architettonici di interesse storico-culturale

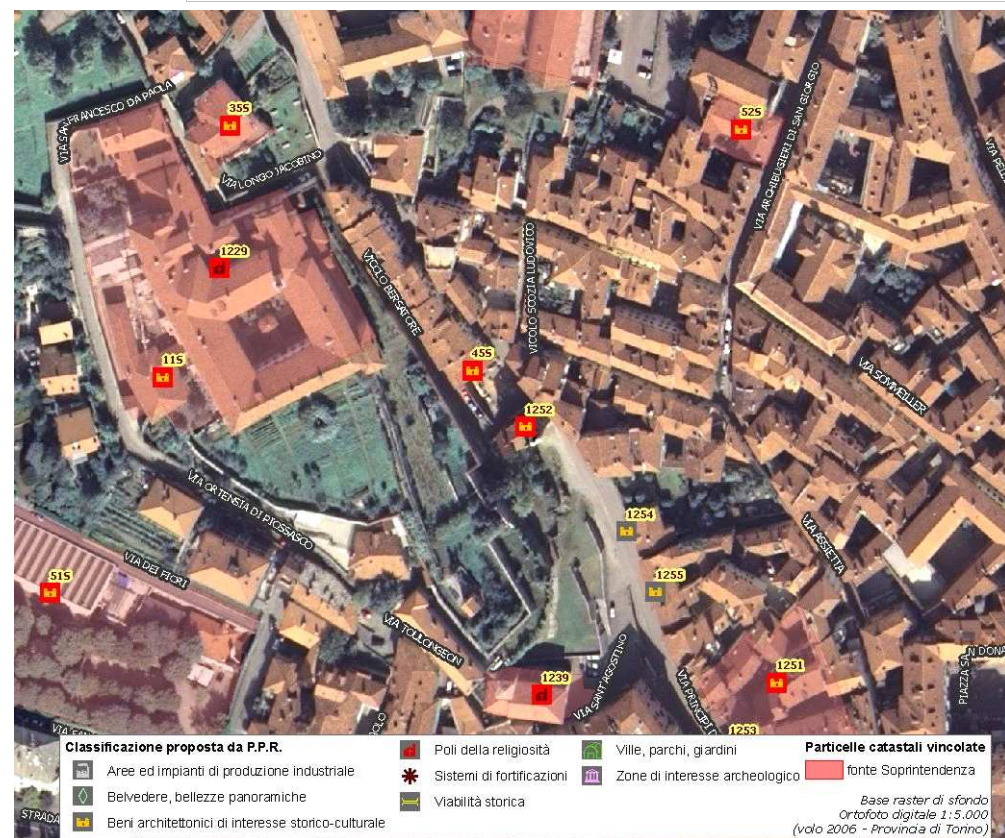
Località

Via Principi d Acaja

Vincolo (*)

Not. Min.17/05/1910

Dati catastali (*)



(*) come da indicazioni fornite dalla Soprintendenza per i Beni Architettonici e Paesaggistici del Piemonte, rappresentati in cartografia con il simbolo su sfondo rosso e campitura rossa.

Identificativo bene

1253

Comune

Pinerolo

Denominazione bene

Casa Via Principi d' Acaja 8

Tipologia

Casa castellata-Palazzo-Abitazione civile medievale

Classificazione come proposta da P.P.R.

Beni architettonici di interesse storico-culturale

Località

Via Principi d' Acaja 8

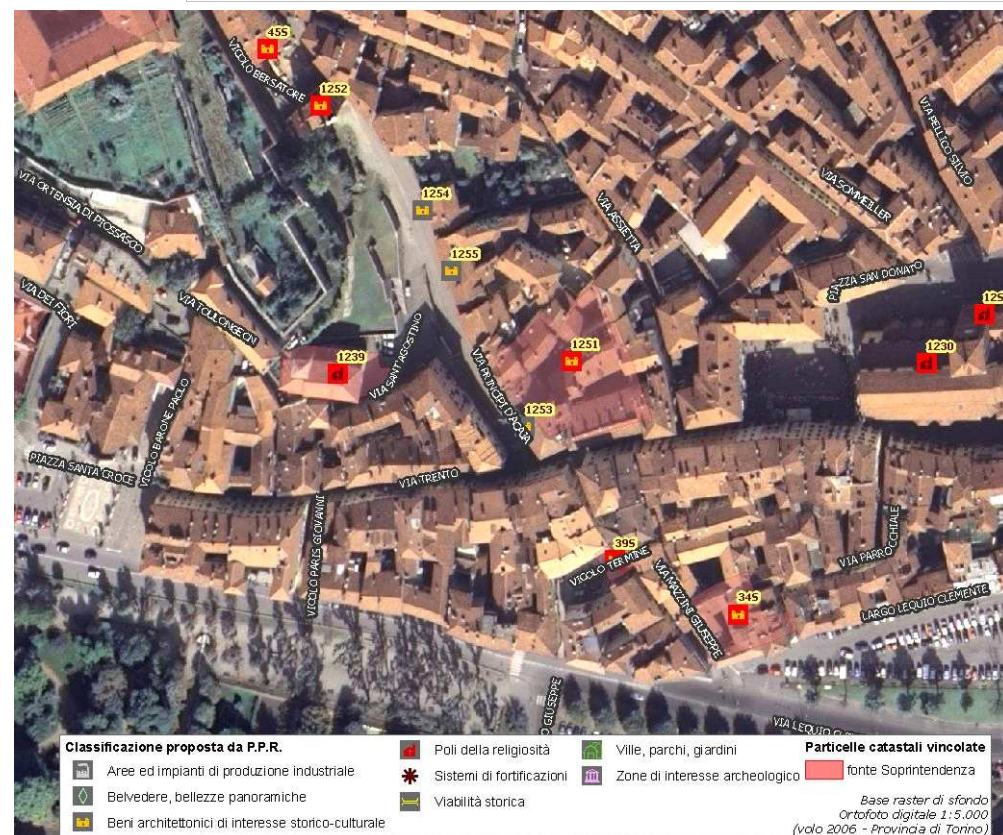
Vincolo (*)

?

Dati catastali (*)



**DOCUMENTAZIONE FOTOGRAFICA
NON DISPONIBILE**



(*) come da indicazioni fornite dalla Soprintendenza per i Beni Architettonici e Paesaggistici del Piemonte, rappresentati in cartografia con il simbolo su sfondo rosso e campitura rossa.

Identificativo bene

1254

Comune

Pinerolo

Denominazione bene

Casa Via Principi d' Acaja 52

Tipologia

Casa castellata-Palazzo-Abitazione civile medievale

Classificazione come proposta da P.P.R.

Beni architettonici di interesse storico-culturale

Località

Via Principi d' Acaja 52


Vincolo (*)

?

Dati catastali (*)



**DOCUMENTAZIONE FOTOGRAFICA
NON DISPONIBILE**



(*) come da indicazioni fornite dalla Soprintendenza per i Beni Architettonici e Paesaggistici del Piemonte, rappresentati in cartografia con il simbolo su sfondo rosso e campitura rossa.

Identificativo bene

1255

Comune

Pinerolo

Denominazione bene

Casa Via Principi d' Acaja 22

Tipologia

Casa castellata-Palazzo-Abitazione civile medievale

Classificazione come proposta da P.P.R.

Beni architettonici di interesse storico-culturale

Località

Via Principi d' Acaja 22


Vincolo (*)

?

Dati catastali (*)



**DOCUMENTAZIONE FOTOGRAFICA
NON DISPONIBILE**



(*) come da indicazioni fornite dalla Soprintendenza per i Beni Architettonici e Paesaggistici del Piemonte, rappresentati in cartografia con il simbolo su sfondo rosso e campitura rossa.

Identificativo bene

1256

Comune

Pinerolo

Denominazione bene

La Cittadella

Tipologia

Ritrovamento isolato preistorico, protostorico, romano

Classificazione come proposta da P.P.R.

Zone di interesse archeologico


Località

Vincolo (*)

Dati catastali (*)



**DOCUMENTAZIONE FOTOGRAFICA
NON DISPONIBILE**



(*) come da indicazioni fornite dalla Soprintendenza per i Beni Architettonici e Paesaggistici del Piemonte, rappresentati in cartografia con il simbolo su sfondo rosso e campitura rossa.

Identificativo bene

13S

Comune

Pinerolo

Denominazione bene

Antico cimitero

Tipologia

Area di ritrovamento di tipo diverso-Altro

Classificazione come proposta da P.P.R.

Beni architettonici di interesse storico-culturale

Località

N.D.

Vincolo (*)

R.R.n.3392 del 12/4/1984

Dati catastali (*)

F.16 part.lettera A

**DOCUMENTAZIONE FOTOGRAFICA
NON DISPONIBILE**



(*) come da indicazioni fornite dalla Soprintendenza per i Beni Architettonici e Paesaggistici del Piemonte, rappresentati in cartografia con il simbolo su sfondo rosso e campitura rossa.

Identificativo bene

14S

Comune

Pinerolo

Denominazione bene

Ex Casa del Fanciullo

Tipologia

Casa castellata-Palazzo-Abitazione civile medievale

Classificazione come proposta da P.P.R.

Beni architettonici di interesse storico-culturale

Località

N.D.

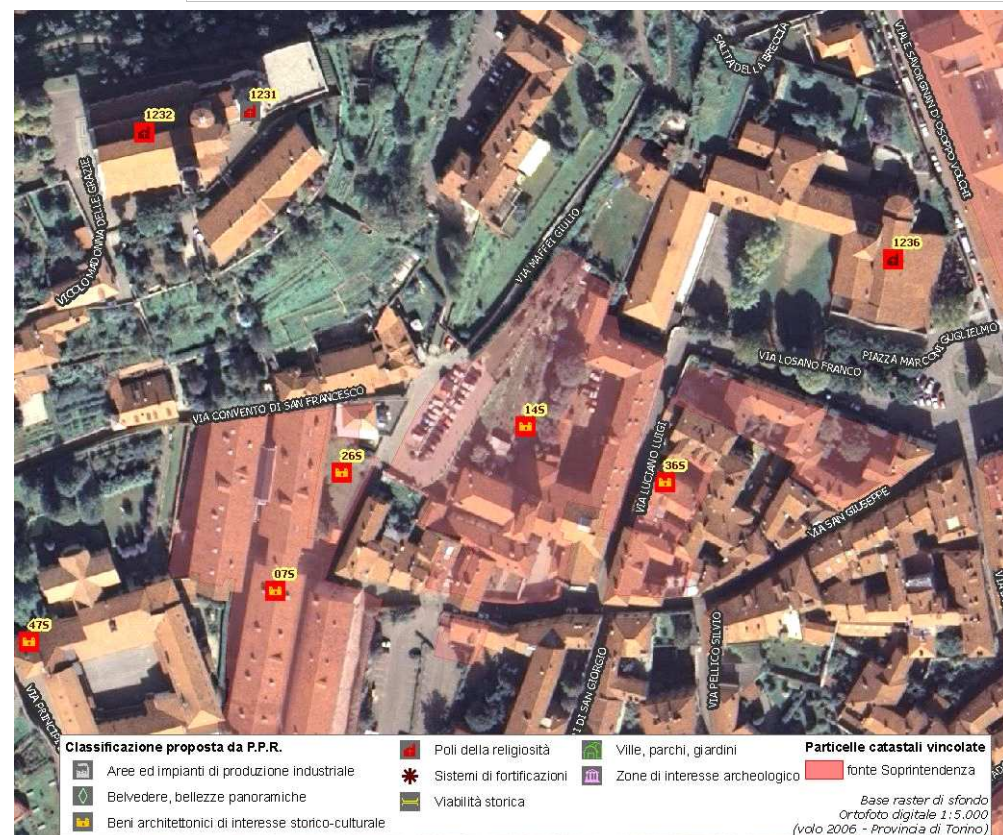
Vincolo (*)

R.R.n.3392 del 12/4/1984

Dati catastali (*)

F.52 part.nn.14-15-224

**DOCUMENTAZIONE FOTOGRAFICA
NON DISPONIBILE**



(*) come da indicazioni fornite dalla Soprintendenza per i Beni Architettonici e Paesaggistici del Piemonte, rappresentati in cartografia con il simbolo su sfondo rosso e campitura rossa.

Identificativo bene

16S

Comune

Pinerolo

Denominazione bene

Campanile di Riva

Tipologia

Chiesa

Classificazione come proposta da P.P.R.

Poli della religiosità

Località

N.D.

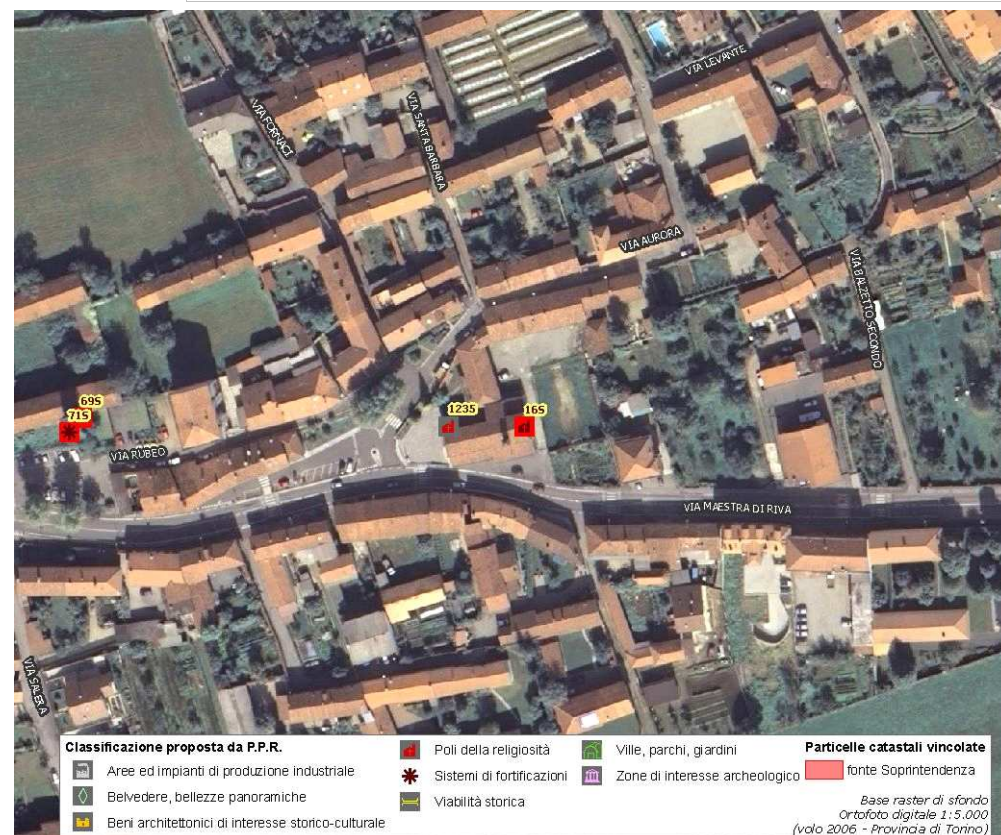
Vincolo (*)

R.R. n.3392 del 12/04/1984

Dati catastali (*)



**DOCUMENTAZIONE FOTOGRAFICA
NON DISPONIBILE**



(*) come da indicazioni fornite dalla Soprintendenza per i Beni Architettonici e Paesaggistici del Piemonte, rappresentati in cartografia con il simbolo su sfondo rosso e campitura rossa.

Identificativo bene

17S

Comune

Pinerolo

Denominazione bene

Cappella di Costagrande

Tipologia

Cappella

Classificazione come proposta da P.P.R.

Poli della religiosità

Località

N.D.


Vincolo (*)

R.R. n.3392 del 12/04/1984

Dati catastali (*)



**DOCUMENTAZIONE FOTOGRAFICA
NON DISPONIBILE**



(*) come da indicazioni fornite dalla Soprintendenza per i Beni Architettonici e Paesaggistici del Piemonte, rappresentati in cartografia con il simbolo su sfondo rosso e campitura rossa.

Identificativo bene

18S

Comune

Pinerolo

Denominazione bene

Biblioteca Civica

Tipologia

Casa castellata-Palazzo-Abitazione civile medievale

Classificazione come proposta da P.P.R.

Beni architettonici di interesse storico-culturale

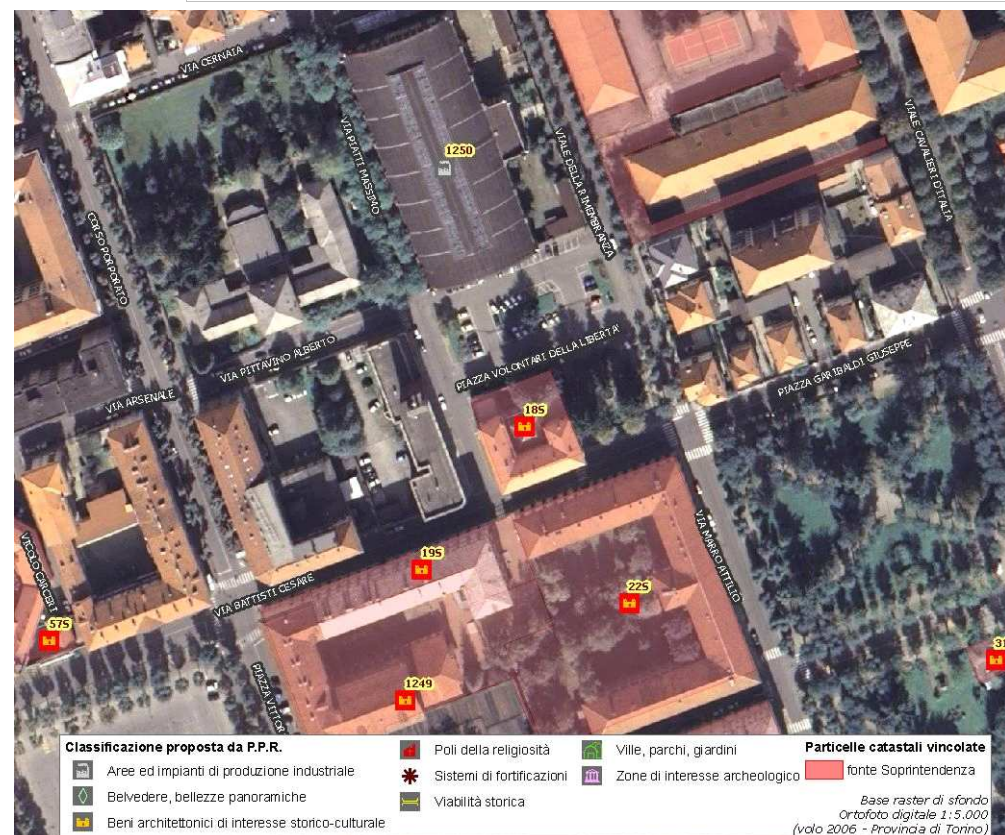
Località

Via C.Battisti 2

Vincolo (*)

R.R.n.3392 del 12/4/1984

Dati catastali (*)

F.50 part.n.28

(*) come da indicazioni fornite dalla Soprintendenza per i Beni Architettonici e Paesaggistici del Piemonte, rappresentati in cartografia con il simbolo su sfondo rosso e campitura rossa.

Identificativo bene

19S

Comune

Pinerolo

Denominazione bene

Edificio scolastico

Tipologia

Casa castellata-Palazzo-Abitazione civile medievale

Classificazione come proposta da P.P.R.

Beni architettonici di interesse storico-culturale

Località

Via C.Battisti 2-4-6


Vincolo (*)

R.R.n.3392 del 12/4/1984

Dati catastali (*)

F.53 part.nn.54-65-66

**DOCUMENTAZIONE FOTOGRAFICA
NON DISPONIBILE**



(*) come da indicazioni fornite dalla Soprintendenza per i Beni Architettonici e Paesaggistici del Piemonte, rappresentati in cartografia con il simbolo su sfondo rosso e campitura rossa.

Identificativo bene

21S

Comune

Pinerolo

Denominazione bene

Cascina e Villa "Il Colombretto"

Tipologia

Villa-Villa con parco

Classificazione come proposta da P.P.R.

Ville, parchi, giardini

Località

Stradale Baudenasca

Vincolo (*)

D.D.R.12/6/2007

Dati catastali (*)

NCEU F.76 part.nn.61-113-124; NCT F.76 part.nn.61-62-64-113-124

**DOCUMENTAZIONE FOTOGRAFICA
NON DISPONIBILE**



(*) come da indicazioni fornite dalla Soprintendenza per i Beni Architettonici e Paesaggistici del Piemonte, rappresentati in cartografia con il simbolo su sfondo rosso e campitura rossa.

Identificativo bene

22S

Comune

Pinerolo

Denominazione bene

Scuola Materna (con Istituto Magistrale)

Tipologia

Casa castellata-Palazzo-Abitazione civile medievale

Classificazione come proposta da P.P.R.

Beni architettonici di interesse storico-culturale

Località

Via Brignone

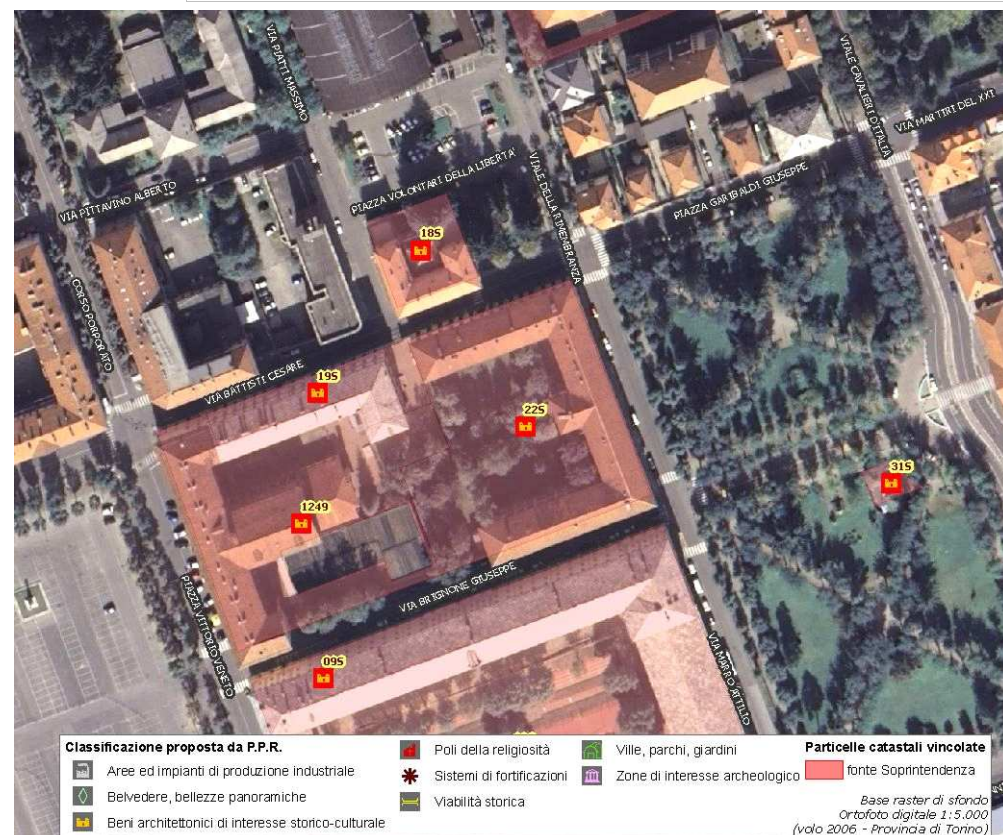
Vincolo (*)

R.R.n.3392 del 12/4/1984

Dati catastali (*)

F.53 part.n.1 (parte)

**DOCUMENTAZIONE FOTOGRAFICA
NON DISPONIBILE**



(*) come da indicazioni fornite dalla Soprintendenza per i Beni Architettonici e Paesaggistici del Piemonte, rappresentati in cartografia con il simbolo su sfondo rosso e campitura rossa.

Identificativo bene

23S

Comune

Pinerolo

Denominazione bene

Cinema Nuovo (facciata)

Tipologia

Area di ritrovamento di tipo diverso-Altro

Classificazione come proposta da P.P.R.

Beni architettonici di interesse storico-culturale


Località

Via Buniva 57-63-65

Vincolo (*)

D.M. 05/10/1996

Dati catastali (*)

F.54 part.n.254 (parte)

(*) come da indicazioni fornite dalla Soprintendenza per i Beni Architettonici e Paesaggistici del Piemonte, rappresentati in cartografia con il simbolo su sfondo rosso e campitura rossa.

Identificativo bene

24S

Comune

Pinerolo

Denominazione bene

Palazzo dei Principi d Acaja

Tipologia

Casa castellata-Palazzo-Abitazione civile medievale

Classificazione come proposta da P.P.R.

Beni architettonici di interesse storico-culturale


Località

Via al Castello 5

Vincolo (*)

D.D.R.30/7/2007

Dati catastali (*)

NCEU F.51 part.n.18; NCT F.51 part.n.9

(*) come da indicazioni fornite dalla Soprintendenza per i Beni Architettonici e Paesaggistici del Piemonte, rappresentati in cartografia con il simbolo su sfondo rosso e campitura rossa.

Identificativo bene

255

Comune

Pinerolo

Denominazione bene

Caserma Bochard di S.Vitale

Tipologia

Casa castellata-Palazzo-Abitazione civile medievale

Classificazione come proposta da P.P.R.

Beni architettonici di interesse storico-culturale

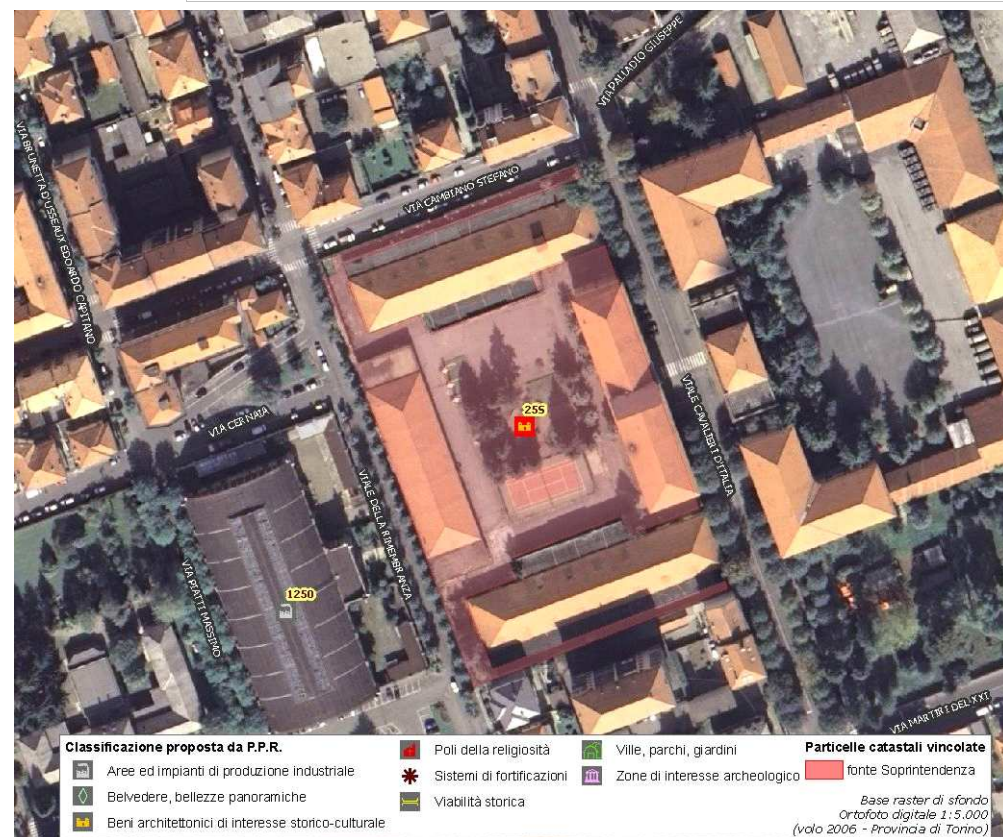
Località

Viale Cavalieri d'Italia 2-4

Vincolo (*)

D.D.R.09/5/2008

Dati catastali (*)

CF F.50 part.nn.105-180; CT F.50 part.nn.180-105 parte

(*) come da indicazioni fornite dalla Soprintendenza per i Beni Architettonici e Paesaggistici del Piemonte, rappresentati in cartografia con il simbolo su sfondo rosso e campitura rossa.

Identificativo bene

26S

Comune

Pinerolo

Denominazione bene

Ex Caserme Bricherasio

Tipologia

Casa castellata-Palazzo-Abitazione civile medievale

Classificazione come proposta da P.P.R.

Beni architettonici di interesse storico-culturale

Località

Via Convento di S.Francesco 1

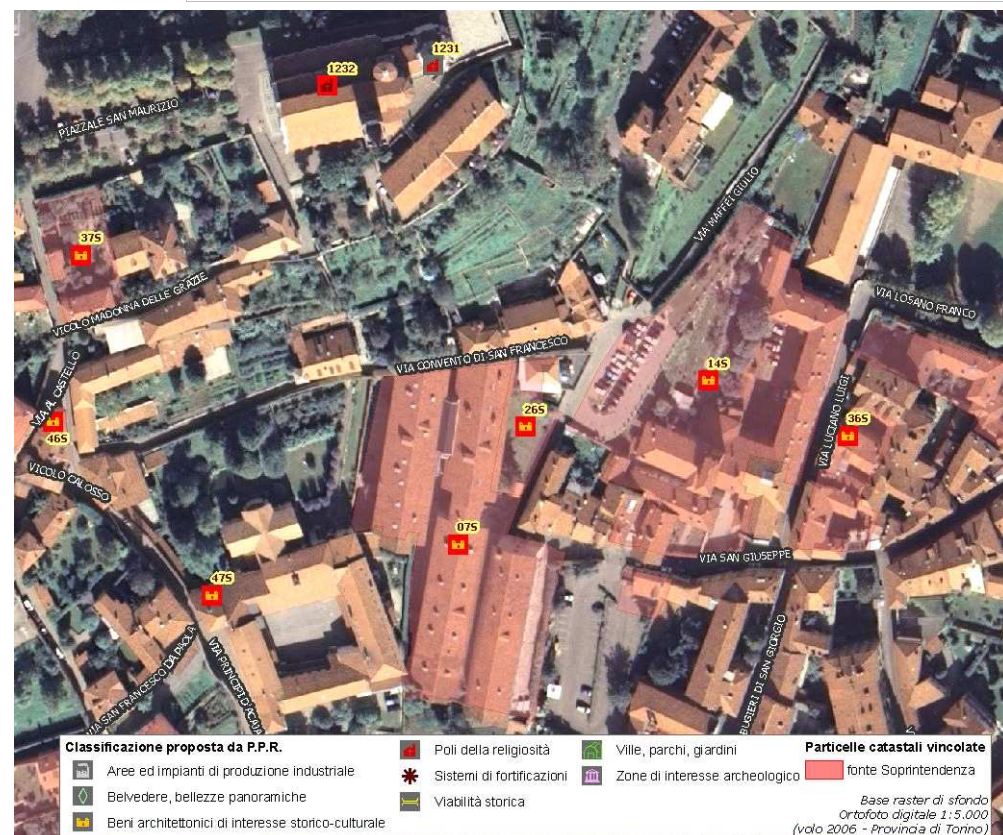
Vincolo (*)

D.D.R.27/12/2007

Dati catastali (*)

CF F.51 part.n.68 subb 1-3; n.67 subb.2-72; CT F.51 part.n.66 parte

**DOCUMENTAZIONE FOTOGRAFICA
NON DISPONIBILE**



(*) come da indicazioni fornite dalla Soprintendenza per i Beni Architettonici e Paesaggistici del Piemonte, rappresentati in cartografia con il simbolo su sfondo rosso e campitura rossa.

Identificativo bene

27S

Comune

Pinerolo

Denominazione bene

Complesso ex Villa Prever

Tipologia

Villa-Villa con parco

Classificazione come proposta da P.P.R.

Ville, parchi, giardini


Località

Via A.Dante

Vincolo (*)

D.D.R.07/4/2006

Dati catastali (*)

NCEU F.50 part.n.253 sub 4 en.291; NCT F.50 part.nn.253-126-2-3 (con l'esclusione del basso fabbricato di recente costruzione insistente sulla part.n.2 dell'NCT)

(*) come da indicazioni fornite dalla Soprintendenza per i Beni Architettonici e Paesaggistici del Piemonte, rappresentati in cartografia con il simbolo su sfondo rosso e campitura rossa.

Identificativo bene

30S

Comune

Pinerolo

Denominazione bene

Rustici della Villa "Il Torrione"

Tipologia

Area di ritrovamento di tipo diverso-Altro

Classificazione come proposta da P.P.R.

Beni architettonici di interesse storico-culturale

Località

N.D.


Vincolo (*)

D.M. 30/01/1999

Dati catastali (*)

F.65 part.n.2

**DOCUMENTAZIONE FOTOGRAFICA
NON DISPONIBILE**



(*) come da indicazioni fornite dalla Soprintendenza per i Beni Architettonici e Paesaggistici del Piemonte, rappresentati in cartografia con il simbolo su sfondo rosso e campitura rossa.

Identificativo bene

31S

Comune

Pinerolo

Denominazione bene

Chiosco Caffè della Stazione

Tipologia

Area di ritrovamento di tipo diverso-Altro

Classificazione come proposta da P.P.R.

Beni architettonici di interesse storico-culturale

Località

P.zza Garibaldi

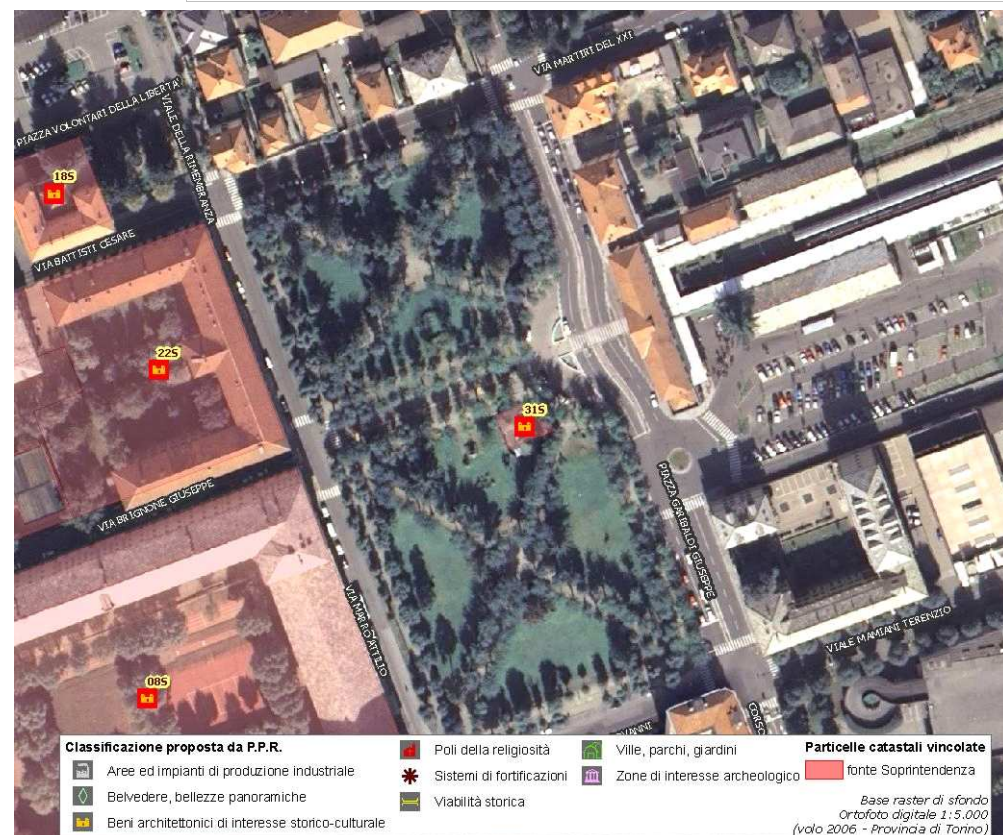
Vincolo (*)

D.D.R.05/6/2007

Dati catastali (*)

NCEU F.53 part.nn.8-18; NCT F.53 part.n.67

**DOCUMENTAZIONE FOTOGRAFICA
NON DISPONIBILE**



(*) come da indicazioni fornite dalla Soprintendenza per i Beni Architettonici e Paesaggistici del Piemonte, rappresentati in cartografia con il simbolo su sfondo rosso e campitura rossa.

Identificativo bene

32S

Comune

Pinerolo

Denominazione bene

Ex scuola di Cavalleria

Tipologia

Area di ritrovamento di tipo diverso-Altro

Classificazione come proposta da P.P.R.

Beni architettonici di interesse storico-culturale

Località

Viale Giolitti 5


Vincolo (*)

D.D.R.18/12/2007

Dati catastali (*)

CF F.53 part.nn.9-10-15-16; CT F.53- part.n.2

**DOCUMENTAZIONE FOTOGRAFICA
NON DISPONIBILE**



(*) come da indicazioni fornite dalla Soprintendenza per i Beni Architettonici e Paesaggistici del Piemonte, rappresentati in cartografia con il simbolo su sfondo rosso e campitura rossa.

Identificativo bene

33S

Comune

Pinerolo

Denominazione bene

Scuola elementare e palestra N.Costa

Tipologia

Casa castellata-Palazzo-Abitazione civile medievale

Classificazione come proposta da P.P.R.

Beni architettonici di interesse storico-culturale

Località

P.zza Guglielmo


Vincolo (*)

R.R.n.3392 del 12/4/1984

Dati catastali (*)

F.50 part.n.282

**DOCUMENTAZIONE FOTOGRAFICA
NON DISPONIBILE**



(*) come da indicazioni fornite dalla Soprintendenza per i Beni Architettonici e Paesaggistici del Piemonte, rappresentati in cartografia con il simbolo su sfondo rosso e campitura rossa.

Identificativo bene

34S

Comune

Pinerolo

Denominazione bene

Centro Sociale

Tipologia

Casa castellata-Palazzo-Abitazione civile medievale

Classificazione come proposta da P.P.R.

Beni architettonici di interesse storico-culturale

Località

Via C.Lequio


Vincolo (*)

R.R.n.3392 del 12/4/1984

Dati catastali (*)

F.52 part.n.124

**DOCUMENTAZIONE FOTOGRAFICA
NON DISPONIBILE**



(*) come da indicazioni fornite dalla Soprintendenza per i Beni Architettonici e Paesaggistici del Piemonte, rappresentati in cartografia con il simbolo su sfondo rosso e campitura rossa.

Identificativo bene

35S

Comune

Pinerolo

Denominazione bene

Casa del Cappellano

Tipologia

Casa castellata-Palazzo-Abitazione civile medievale

Classificazione come proposta da P.P.R.

Beni architettonici di interesse storico-culturale

Località

Via J. Longo 2-4

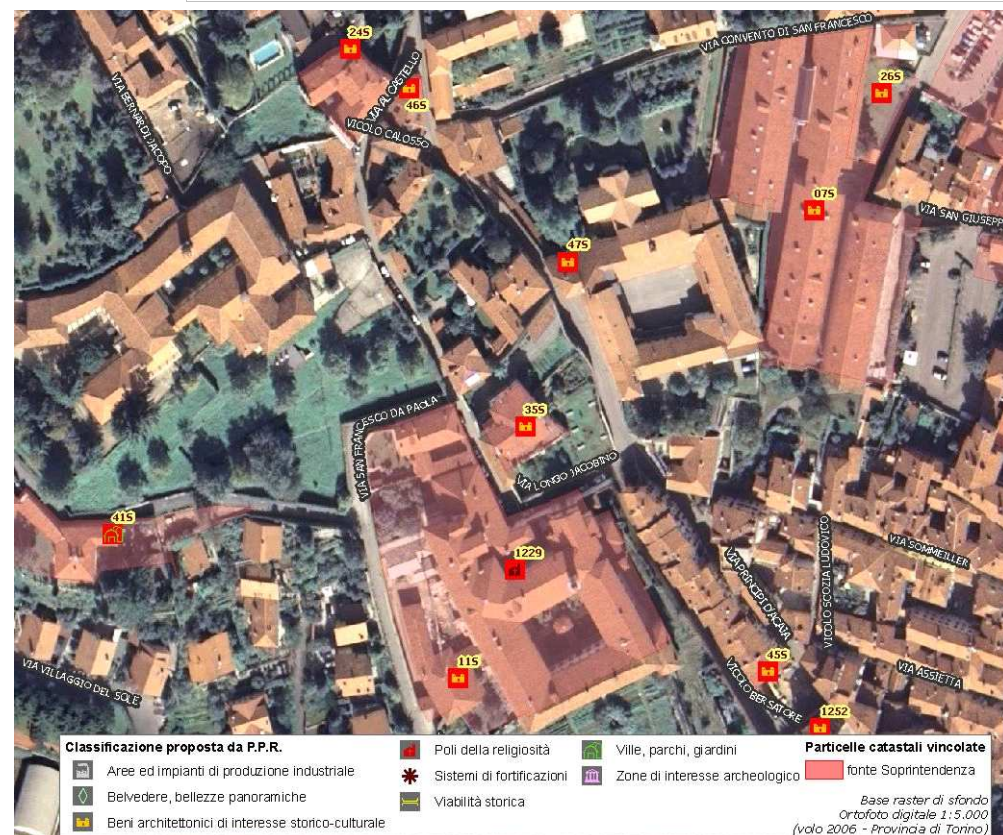
Vincolo (*)

D.D.R.03/5/2006

Dati catastali (*)

NCEU F.51 part.n.93 subb. 1-2-3-4-5-6; NCT F.51 part.n.63

**DOCUMENTAZIONE FOTOGRAFICA
NON DISPONIBILE**



(*) come da indicazioni fornite dalla Soprintendenza per i Beni Architettonici e Paesaggistici del Piemonte, rappresentati in cartografia con il simbolo su sfondo rosso e campitura rossa.

Identificativo bene

36S

Comune

Pinerolo

Denominazione bene

Ex Ospedale di Carità

Tipologia

Casa castellata-Palazzo-Abitazione civile medievale

Classificazione come proposta da P.P.R.

Beni architettonici di interesse storico-culturale

Località

Via Luciano 1-3

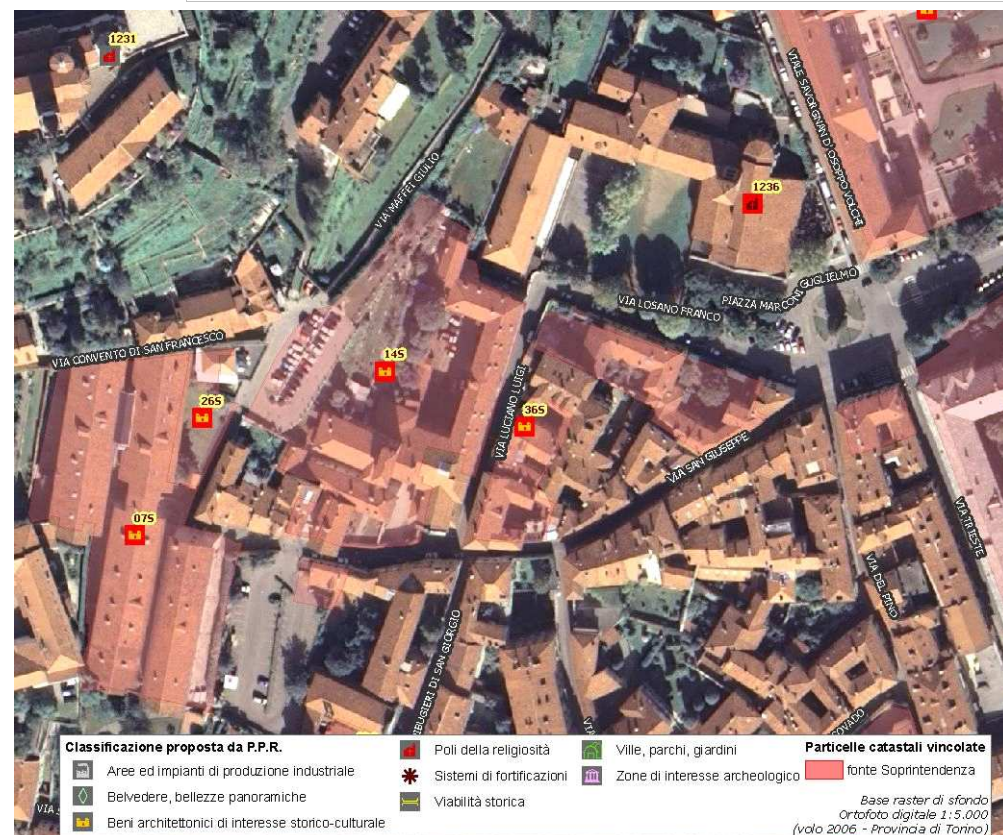
Vincolo (*)

R.R.n.818 del 07/02/1978

Dati catastali (*)

F.52 part.nn.24-25-26-27-28-29-30-31-32-33

**DOCUMENTAZIONE FOTOGRAFICA
NON DISPONIBILE**



(*) come da indicazioni fornite dalla Soprintendenza per i Beni Architettonici e Paesaggistici del Piemonte, rappresentati in cartografia con il simbolo su sfondo rosso e campitura rossa.

Identificativo bene

375

Comune

Pinerolo

Denominazione bene

Fabbricato del sec.XV

Tipologia

Casa castellata-Palazzo-Abitazione civile medievale

Classificazione come proposta da P.P.R.

Beni architettonici di interesse storico-culturale

Località

Via Madonna delle Grazie 1-3 (già via Principi d Acaja 52)


Vincolo (*)

Not.Min.03/02/1946

Dati catastali (*)

NCEU F.51 part.n.25; NCT F.51 part.n.21-23

**DOCUMENTAZIONE FOTOGRAFICA
NON DISPONIBILE**



(*) come da indicazioni fornite dalla Soprintendenza per i Beni Architettonici e Paesaggistici del Piemonte, rappresentati in cartografia con il simbolo su sfondo rosso e campitura rossa.

Identificativo bene

38S

Comune

Pinerolo

Denominazione bene

Casa dell'Anziano Madonna della Misericordia (Ospizio Cronici)

Tipologia

Casa castellata-Palazzo-Abitazione civile medievale

Classificazione come proposta da P.P.R.

Beni architettonici di interesse storico-culturale

Località

P.zza Marconi 8


Vincolo (*)

R.R.n.15765/95/uv del 19/7/1996

Dati catastali (*)

F.50 part.nn.14-15-16-17-468

**DOCUMENTAZIONE FOTOGRAFICA
NON DISPONIBILE**



(*) come da indicazioni fornite dalla Soprintendenza per i Beni Architettonici e Paesaggistici del Piemonte, rappresentati in cartografia con il simbolo su sfondo rosso e campitura rossa.

Identificativo bene

39S

Comune

Pinerolo

Denominazione bene

Casa Gullino (già Casa Aimonetto)

Tipologia

Casa castellata-Palazzo-Abitazione civile medievale

Classificazione come proposta da P.P.R.

Beni architettonici di interesse storico-culturale

Località

Via Mazzini 25 (già 6)

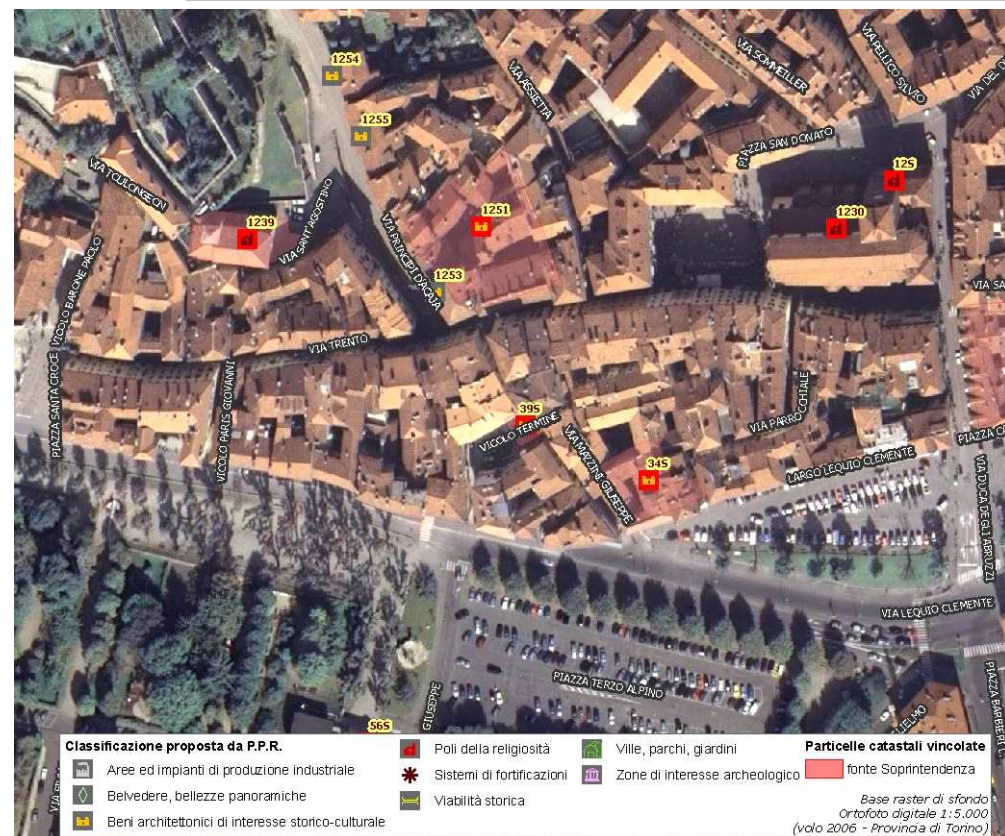
Vincolo (*)

Not.Min.28/5/1910

Dati catastali (*)

NCEU F.51 part.nn.233-232-322; NCT F.51 part.n.215

**DOCUMENTAZIONE FOTOGRAFICA
NON DISPONIBILE**



(*) come da indicazioni fornite dalla Soprintendenza per i Beni Architettonici e Paesaggistici del Piemonte, rappresentati in cartografia con il simbolo su sfondo rosso e campitura rossa.

Identificativo bene

40S

Comune

Pinerolo

Denominazione bene

Villa "Motta Santus"

Tipologia

Villa-Villa con parco

Classificazione come proposta da P.P.R.

Ville, parchi, giardini

Località

Via Motta Sanctus e Rubiene 14


Vincolo (*)

D.M.16/06/1995

Dati catastali (*)

NCEU F.43 part.nn.38-39

**DOCUMENTAZIONE FOTOGRAFICA
NON DISPONIBILE**



(*) come da indicazioni fornite dalla Soprintendenza per i Beni Architettonici e Paesaggistici del Piemonte, rappresentati in cartografia con il simbolo su sfondo rosso e campitura rossa.

Identificativo bene

41S

Comune

Pinerolo

Denominazione bene

Villa e pertinenze

Tipologia

Villa-Villa con parco

Classificazione come proposta da P.P.R.

Ville, parchi, giardini

Località

Via Ortensia di Piossasco 33

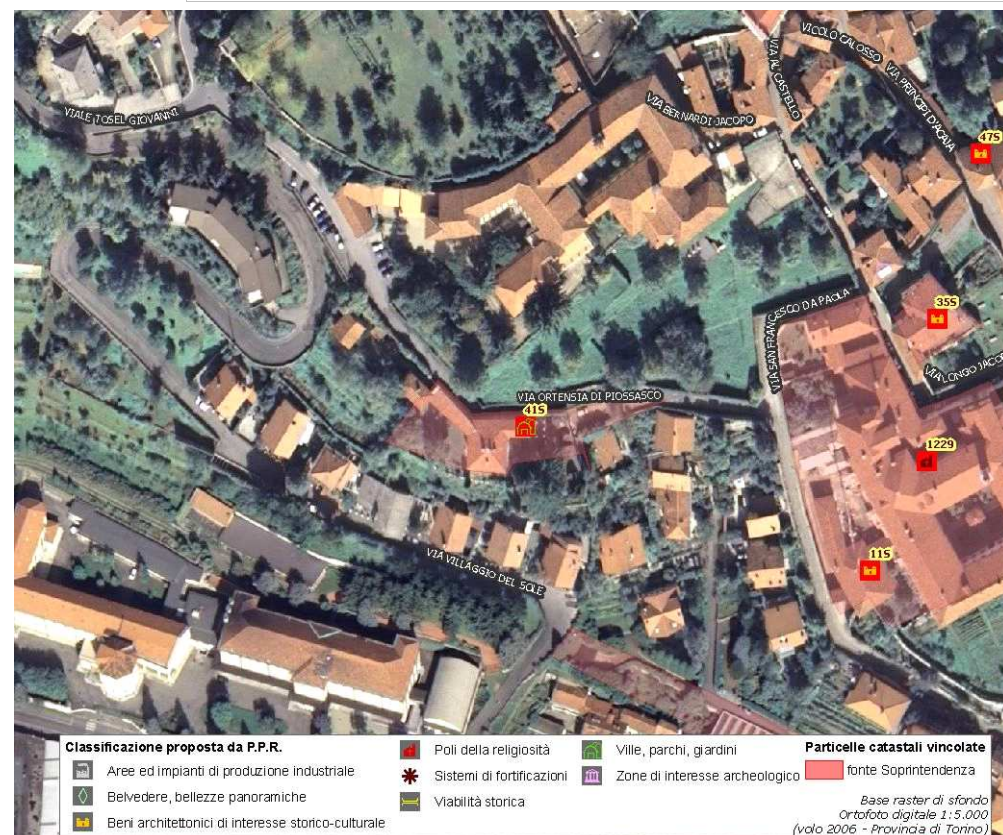
Vincolo (*)

D.D.R.28/7/2008

Dati catastali (*)

F.16 part.nn.174-175-689

**DOCUMENTAZIONE FOTOGRAFICA
NON DISPONIBILE**



(*) come da indicazioni fornite dalla Soprintendenza per i Beni Architettonici e Paesaggistici del Piemonte, rappresentati in cartografia con il simbolo su sfondo rosso e campitura rossa.

Identificativo bene

42S

Comune

Pinerolo

Denominazione bene

Cappella di S.Stefano

Tipologia

Cappella

Classificazione come proposta da P.P.R.

Poli della religiosità

Località

Via Podgora

Vincolo (*)

D.S.R.02/7/2002

Dati catastali (*)

NCT F.50 part.lettera E

**DOCUMENTAZIONE FOTOGRAFICA
NON DISPONIBILE**



(*) come da indicazioni fornite dalla Soprintendenza per i Beni Architettonici e Paesaggistici del Piemonte, rappresentati in cartografia con il simbolo su sfondo rosso e campitura rossa.

Identificativo bene

43S

Comune

Pinerolo

Denominazione bene

Cascina "Ai Nana"

Tipologia

Area di ritrovamento di tipo diverso-Altro

Classificazione come proposta da P.P.R.

Beni architettonici di interesse storico-culturale

Località

Stradale per Poirino


Vincolo (*)

D.D.R.12/6/2007

Dati catastali (*)

NCEU F.78 part.nn.4-126 (già 5) - lettera A; NCEU F.78 part.nn.96-126

**DOCUMENTAZIONE FOTOGRAFICA
NON DISPONIBILE**



(*) come da indicazioni fornite dalla Soprintendenza per i Beni Architettonici e Paesaggistici del Piemonte, rappresentati in cartografia con il simbolo su sfondo rosso e campitura rossa.

Identificativo bene

45S

Comune

Pinerolo

Denominazione bene

Casa

Tipologia

Casa castellata-Palazzo-Abitazione civile medievale

Classificazione come proposta da P.P.R.

Beni architettonici di interesse storico-culturale

Località

Via Principi d Acaja 36-38


Vincolo (*)

D.M.21/10/1980

Dati catastali (*)

F.51 part.n.153

**DOCUMENTAZIONE FOTOGRAFICA
NON DISPONIBILE**



(*) come da indicazioni fornite dalla Soprintendenza per i Beni Architettonici e Paesaggistici del Piemonte, rappresentati in cartografia con il simbolo su sfondo rosso e campitura rossa.

Identificativo bene

46S

Comune

Pinerolo

Denominazione bene

Casa del secolo XV

Tipologia

Casa castellata-Palazzo-Abitazione civile medievale

Classificazione come proposta da P.P.R.

Beni architettonici di interesse storico-culturale

Località

Via Principi d Acaja 63 (già 8)


Vincolo (*)

Not.Min.03/02/1946

Dati catastali (*)

F.51 part.n.52

**DOCUMENTAZIONE FOTOGRAFICA
NON DISPONIBILE**



(*) come da indicazioni fornite dalla Soprintendenza per i Beni Architettonici e Paesaggistici del Piemonte, rappresentati in cartografia con il simbolo su sfondo rosso e campitura rossa.

Identificativo bene

475

Comune

Pinerolo

Denominazione bene

Edificio

Tipologia

Casa castellata-Palazzo-Abitazione civile medievale

Classificazione come proposta da P.P.R.

Beni architettonici di interesse storico-culturale


Località

Via Principi d'Acaja 84

Vincolo (*)

R.R. n.5792 del 23/12/1974

Dati catastali (*)



(*) come da indicazioni fornite dalla Soprintendenza per i Beni Architettonici e Paesaggistici del Piemonte, rappresentati in cartografia con il simbolo su sfondo rosso e campitura rossa.

Identificativo bene

48S

Comune

Pinerolo

Denominazione bene

Ex Villa Turati con parco (Sede dell Istituto Civico Museale e Centro Lavoro Protetto)

Tipologia

Villa-Villa con parco

Classificazione come proposta da P.P.R.

Ville, parchi, giardini

Località

V.le Rimembranza 77


Vincolo (*)

R.R.n.3392 del 12/4/1984

Dati catastali (*)

F.50 part.nn.111-305

**DOCUMENTAZIONE FOTOGRAFICA
NON DISPONIBILE**



(*) come da indicazioni fornite dalla Soprintendenza per i Beni Architettonici e Paesaggistici del Piemonte, rappresentati in cartografia con il simbolo su sfondo rosso e campitura rossa.

Identificativo bene

50S

Comune

Pinerolo

Denominazione bene

Villa Frisetti

Tipologia

Villa-Villa con parco

Classificazione come proposta da P.P.R.

Ville, parchi, giardini

Località

Via S.Caterina 6-7

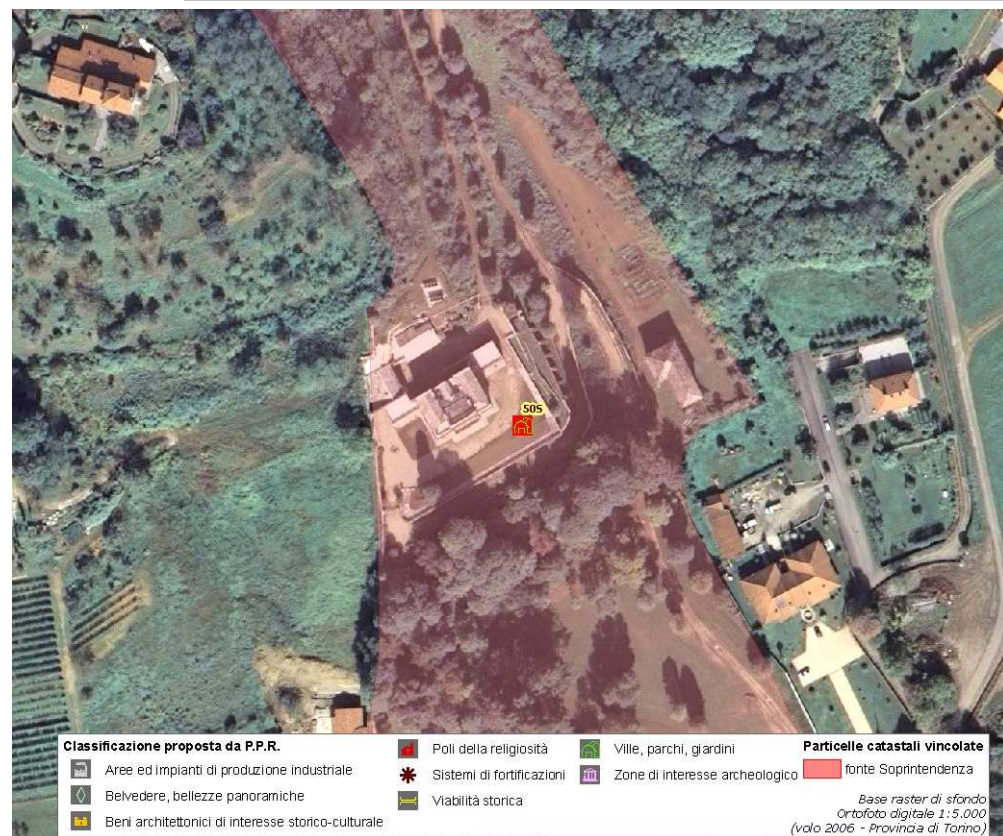
Vincolo (*)

D.S.R.04/7/2002

Dati catastali (*)

NCT F.21 part.nn.30-31-32-33-34-35-36

**DOCUMENTAZIONE FOTOGRAFICA
NON DISPONIBILE**



(*) come da indicazioni fornite dalla Soprintendenza per i Beni Architettonici e Paesaggistici del Piemonte, rappresentati in cartografia con il simbolo su sfondo rosso e campitura rossa.

Identificativo bene

51S

Comune

Pinerolo

Denominazione bene

Veloce Club

Tipologia

Area di ritrovamento di tipo diverso-Altro

Classificazione come proposta da P.P.R.

Beni architettonici di interesse storico-culturale

Località

P.zza S.Croce 3

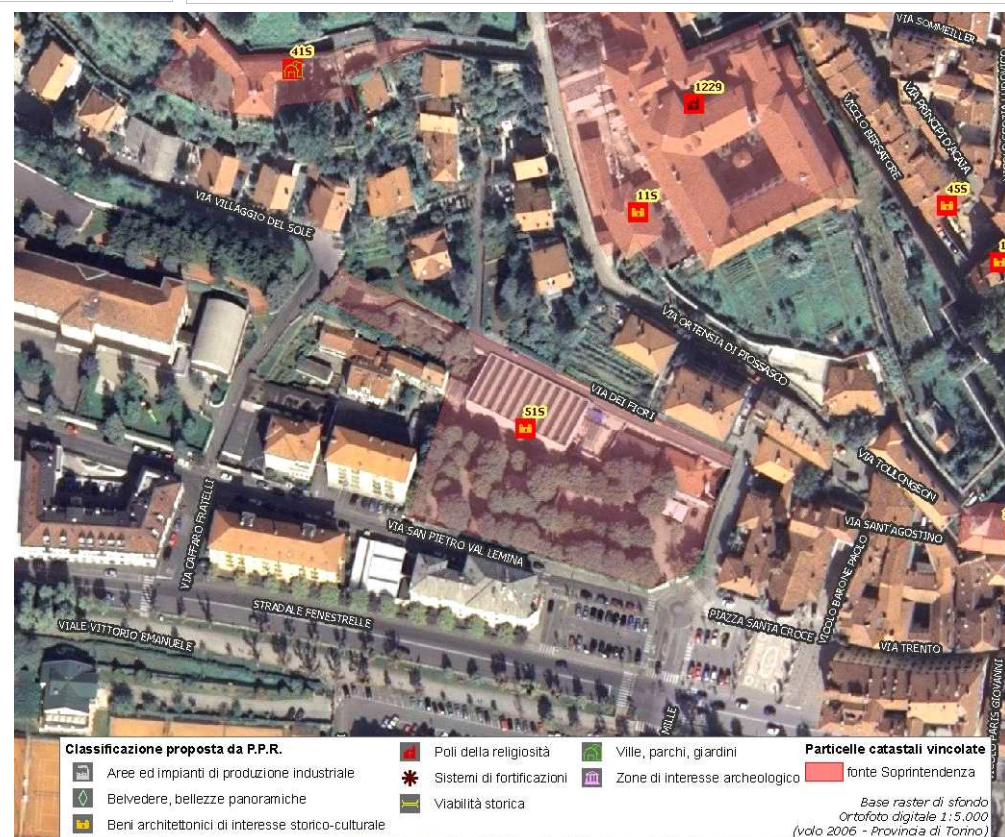
Vincolo (*)

D.D.R.06/6/2007

Dati catastali (*)

NCEU F.16 part.n.202 parte (limitatamente alla parte antica)

**DOCUMENTAZIONE FOTOGRAFICA
NON DISPONIBILE**



(*) come da indicazioni fornite dalla Soprintendenza per i Beni Architettonici e Paesaggistici del Piemonte, rappresentati in cartografia con il simbolo su sfondo rosso e campitura rossa.

Identificativo bene

52S

Comune

Pinerolo

Denominazione bene

Edificio

Tipologia

Casa castellata-Palazzo-Abitazione civile medievale

Classificazione come proposta da P.P.R.

Beni architettonici di interesse storico-culturale

Località

Via S.Giuseppe 35

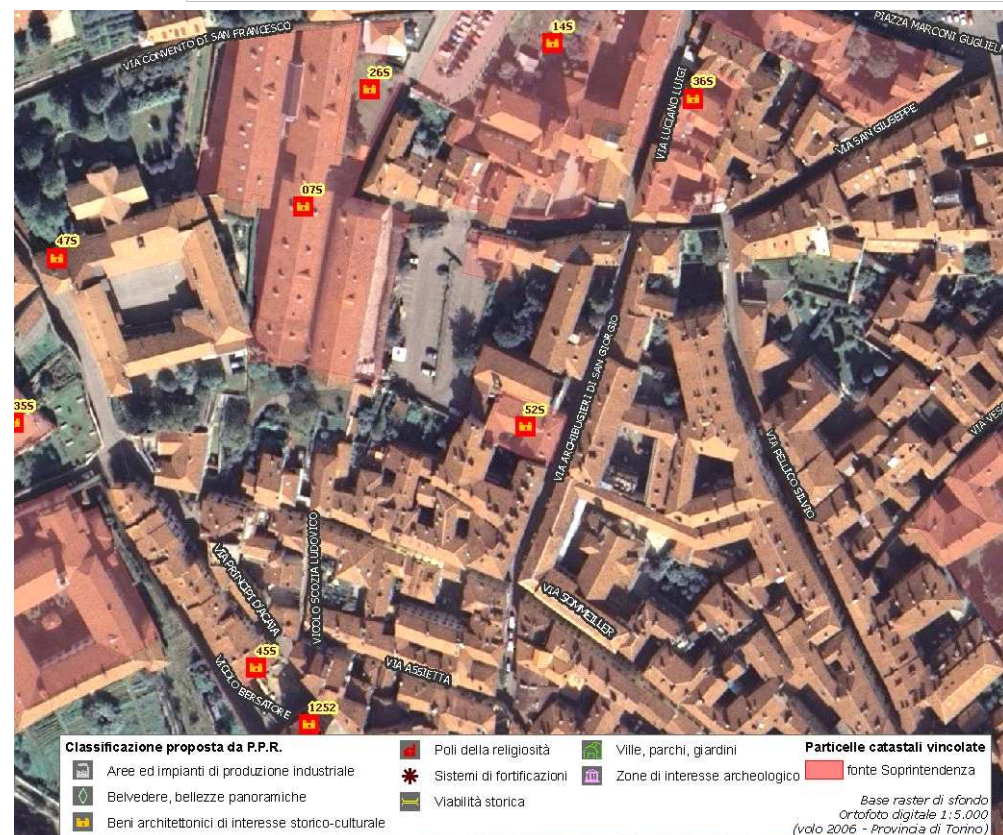
Vincolo (*)

D.D.R.18/12/2007

Dati catastali (*)

CF F.51 part.n.75 parte (limitatamente alla facciata); CT F.51 part.n.262 parte

**DOCUMENTAZIONE FOTOGRAFICA
NON DISPONIBILE**



(*) come da indicazioni fornite dalla Soprintendenza per i Beni Architettonici e Paesaggistici del Piemonte, rappresentati in cartografia con il simbolo su sfondo rosso e campitura rossa.

Identificativo bene

54S

Comune

Pinerolo

Denominazione bene

Palazzo del Vescovado

Tipologia

Casa castellata-Palazzo-Abitazione civile medievale

Classificazione come proposta da P.P.R.

Beni architettonici di interesse storico-culturale

Località

Via Vescovado

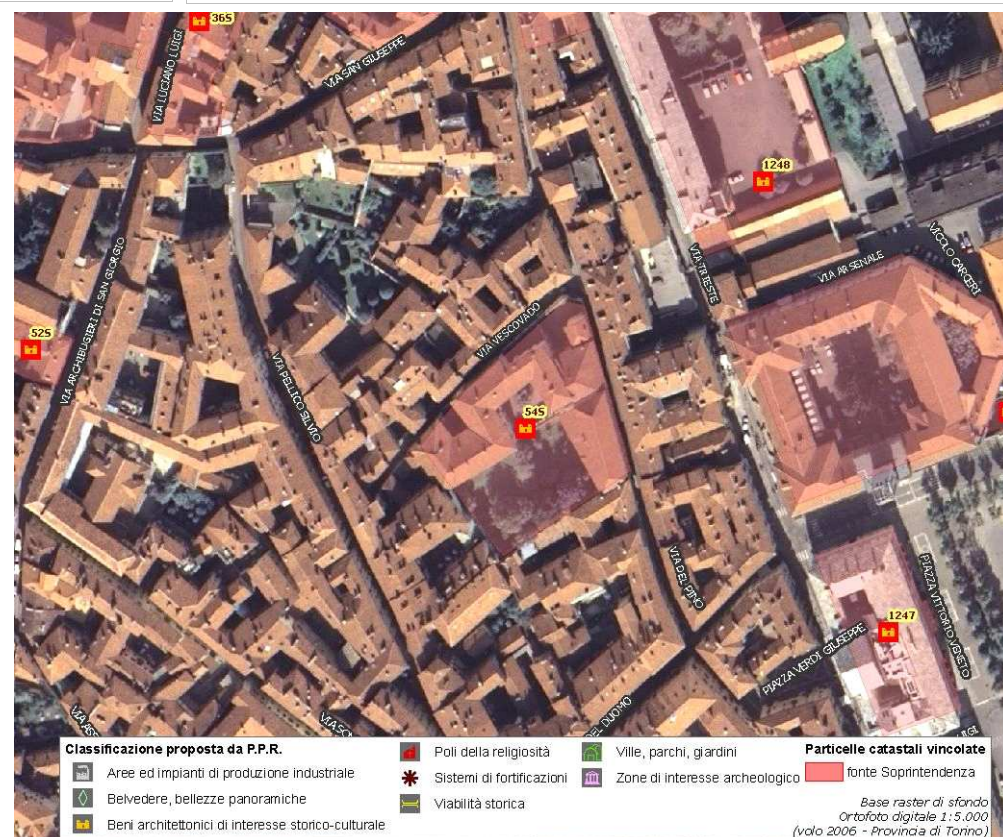
Vincolo (*)

D.D.R.23/11/2006

Dati catastali (*)

**NCEU F.52 part.nn.264 (subb1-2-4-5) - 263 (sub 1) -265-266-268;
NCT F.52 part.nn.68-69**

**DOCUMENTAZIONE FOTOGRAFICA
NON DISPONIBILE**



(*) come da indicazioni fornite dalla Soprintendenza per i Beni Architettonici e Paesaggistici del Piemonte, rappresentati in cartografia con il simbolo su sfondo rosso e campitura rossa.

Identificativo bene

56S

Comune

Pinerolo

Denominazione bene

Bar dei Viali

Tipologia

Area di ritrovamento di tipo diverso-Altro

Classificazione come proposta da P.P.R.

Beni architettonici di interesse storico-culturale

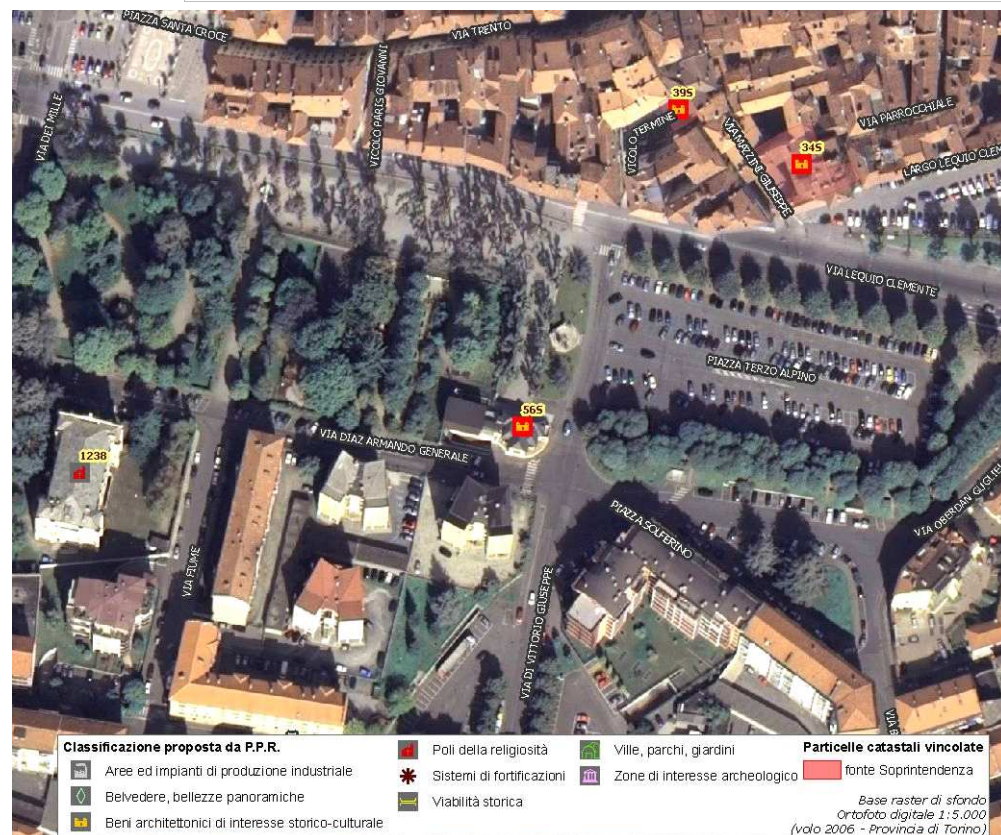
Località

V.le Vittorio Emanuele 5

Vincolo (*)

**Aut. Soprint. Reg. e contestuale dichiaraz. interesse del
26/05/2003**

Dati catastali (*)

NCEU F.54 part.n.1

(*) come da indicazioni fornite dalla Soprintendenza per i Beni Architettonici e Paesaggistici del Piemonte, rappresentati in cartografia con il simbolo su sfondo rosso e campitura rossa.

Identificativo bene

57S

Comune

Pinerolo

Denominazione bene

Palazzo sede del Comune

Tipologia

Casa castellata-Palazzo-Abitazione civile medievale

Classificazione come proposta da P.P.R.

Beni architettonici di interesse storico-culturale

Località

P.zza Vittorio Veneto

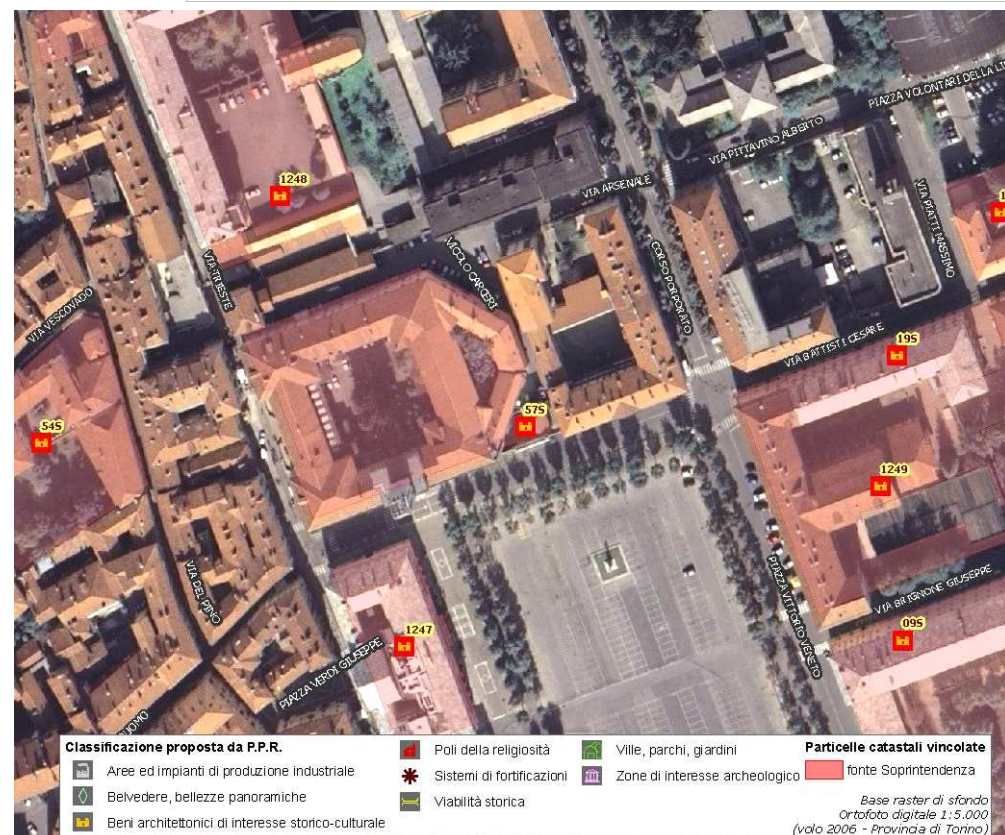
Vincolo (*)

R.R.n.3392 del 12/4/1984

Dati catastali (*)

F.52 part.n.211-213

**DOCUMENTAZIONE FOTOGRAFICA
NON DISPONIBILE**



(*) come da indicazioni fornite dalla Soprintendenza per i Beni Architettonici e Paesaggistici del Piemonte, rappresentati in cartografia con il simbolo su sfondo rosso e campitura rossa.

Identificativo bene

61S

Comune

Pinerolo

Denominazione bene

Villa Berteza detta "Le Peschiere"

Tipologia

Villa-Villa con parco

Classificazione come proposta da P.P.R.

Ville, parchi, giardini


Località

Str.Provinciale Pinerolo-Poirino 116-118-120

Vincolo (*)

D.M.22/07/1985

Dati catastali (*)

NCT F.77 part.nn.13 (parte) -16-17-18; NCEU F.77 part.n.18

(*) come da indicazioni fornite dalla Soprintendenza per i Beni Architettonici e Paesaggistici del Piemonte, rappresentati in cartografia con il simbolo su sfondo rosso e campitura rossa.

Identificativo bene

62S

Comune

Pinerolo

Denominazione bene

Chiesa della Madonna

Tipologia

Chiesa

Classificazione come proposta da P.P.R.

Poli della religiosità

Località

Reg. Abbadia Alpina

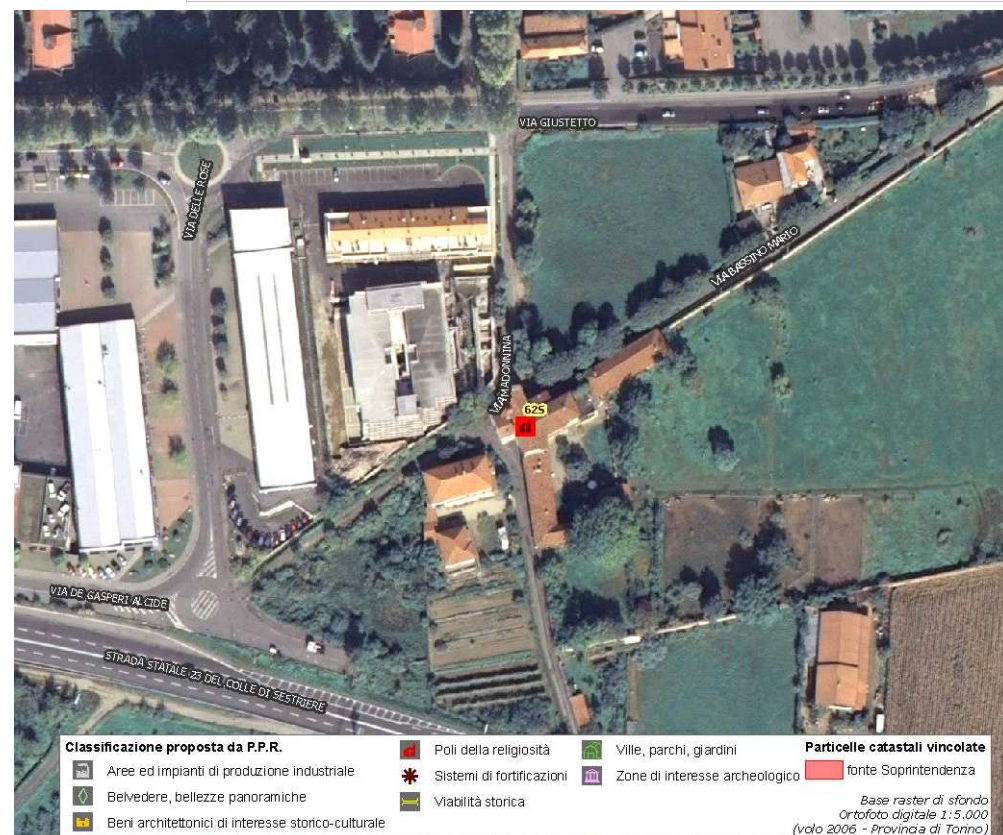
Vincolo (*)

R.R. n.3392 del 12/04/1984

Dati catastali (*)



**DOCUMENTAZIONE FOTOGRAFICA
NON DISPONIBILE**



(*) come da indicazioni fornite dalla Soprintendenza per i Beni Architettonici e Paesaggistici del Piemonte, rappresentati in cartografia con il simbolo su sfondo rosso e campitura rossa.

Identificativo bene

64S

Comune

Pinerolo

Denominazione bene

Scuola elementare Vincenzo Lauro

Tipologia

Casa castellata-Palazzo-Abitazione civile medievale

Classificazione come proposta da P.P.R.

Beni architettonici di interesse storico-culturale

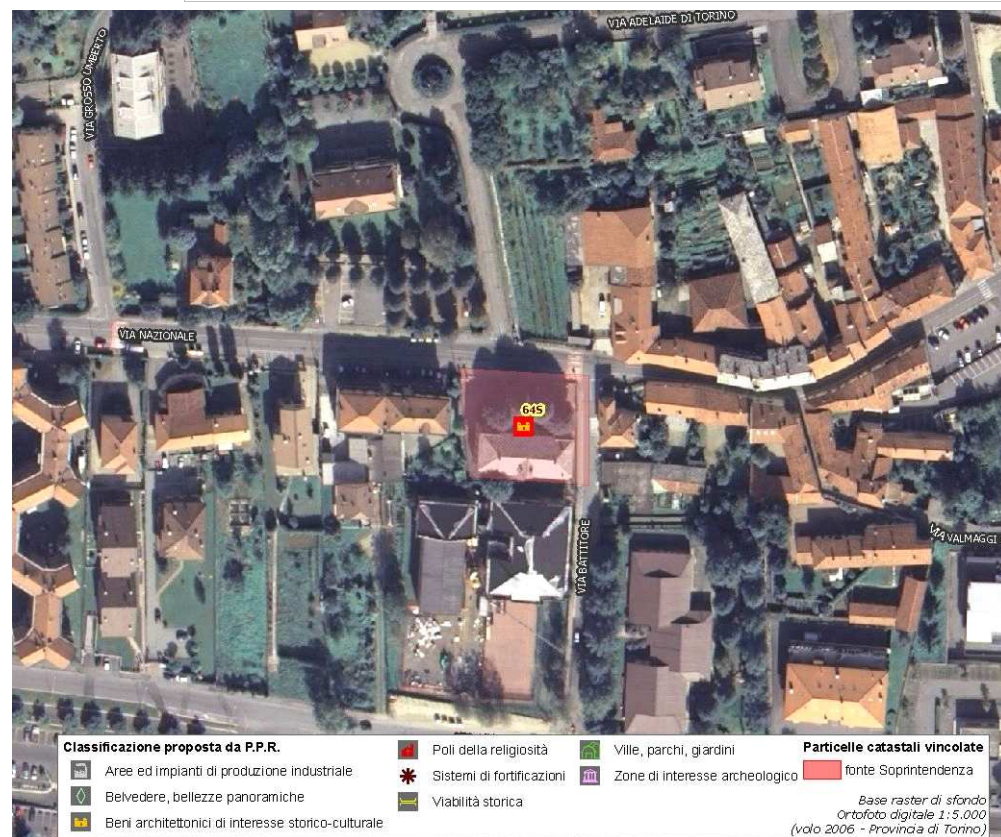
Località

Reg.Abbadia Alpina, via Nazionale 59

Vincolo (*)

D.D.R.09/5/2008

Dati catastali (*)

CF F.11 part.n.113

(*) come da indicazioni fornite dalla Soprintendenza per i Beni Architettonici e Paesaggistici del Piemonte, rappresentati in cartografia con il simbolo su sfondo rosso e campitura rossa.

Identificativo bene

65S

Comune

Pinerolo

Denominazione bene

Ex Palazzo Comunale

Tipologia

Casa castellata-Palazzo-Abitazione civile medievale

Classificazione come proposta da P.P.R.

Beni architettonici di interesse storico-culturale

Località

Reg. Abbadia Alpina, P.zza Ploto


Vincolo (*)

R.R. n.3392 del 12/04/1984

Dati catastali (*)



**DOCUMENTAZIONE FOTOGRAFICA
NON DISPONIBILE**



(*) come da indicazioni fornite dalla Soprintendenza per i Beni Architettonici e Paesaggistici del Piemonte, rappresentati in cartografia con il simbolo su sfondo rosso e campitura rossa.

Identificativo bene

66S

Comune

Pinerolo

Denominazione bene

Cappella di S.Rocco

Tipologia

Cappella

Classificazione come proposta da P.P.R.

Poli della religiosità

Località

Reg.Baudenasca, via Re I.16


Vincolo (*)

D.D.R.09/5/2008

Dati catastali (*)

CF F.71 part.lettera A

**DOCUMENTAZIONE FOTOGRAFICA
NON DISPONIBILE**



(*) come da indicazioni fornite dalla Soprintendenza per i Beni Architettonici e Paesaggistici del Piemonte, rappresentati in cartografia con il simbolo su sfondo rosso e campitura rossa.

Identificativo bene

68S

Comune

Pinerolo

Denominazione bene

Molino di Riva (macine e canali dell'acqua)

Tipologia

Area di ritrovamento di tipo diverso-Altro

Classificazione come proposta da P.P.R.

Beni architettonici di interesse storico-culturale

Località

Reg.Riva


Vincolo (*)

R.R.n.3392 del 12/4/1984

Dati catastali (*)

F.42 part.nn.29-27-28-30-64

**DOCUMENTAZIONE FOTOGRAFICA
NON DISPONIBILE**



(*) come da indicazioni fornite dalla Soprintendenza per i Beni Architettonici e Paesaggistici del Piemonte, rappresentati in cartografia con il simbolo su sfondo rosso e campitura rossa.

Identificativo bene

69S

Comune

Pinerolo

Denominazione bene

Castello e Torre

Tipologia

Castello-Rudere di castello

Classificazione come proposta da P.P.R.

Beni architettonici di interesse storico-culturale

Località

Fraz.Riva

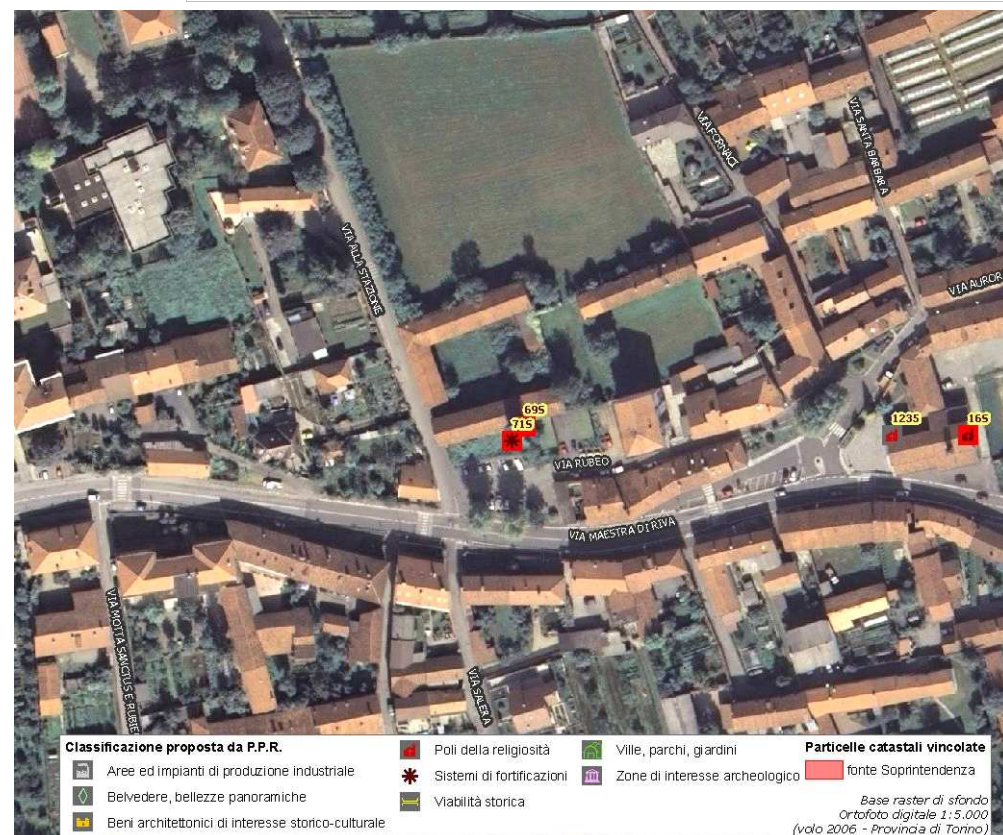
Vincolo (*)

Not.Min.31/05/1910

Dati catastali (*)

F.39 part.lettera B

**DOCUMENTAZIONE FOTOGRAFICA
NON DISPONIBILE**



(*) come da indicazioni fornite dalla Soprintendenza per i Beni Architettonici e Paesaggistici del Piemonte, rappresentati in cartografia con il simbolo su sfondo rosso e campitura rossa.

Identificativo bene

70S

Comune

Pinerolo

Denominazione bene

Motta o Fortilizio

Tipologia

Opera fortificata-Rudere di opera fortificata

Classificazione come proposta da P.P.R.

Sistemi di fortificazioni

Località

Fraz.Riva, via Motta Grossa 1


Vincolo (*)

Not.Min.09/10/1946

Dati catastali (*)

F.26 part.nn.55-56

**DOCUMENTAZIONE FOTOGRAFICA
NON DISPONIBILE**



(*) come da indicazioni fornite dalla Soprintendenza per i Beni Architettonici e Paesaggistici del Piemonte, rappresentati in cartografia con il simbolo su sfondo rosso e campitura rossa.

Identificativo bene

71S

Comune

Pinerolo

Denominazione bene

Torre del Ricetto

Tipologia

Torre

Classificazione come proposta da P.P.R.

Beni architettonici di interesse storico-culturale

Località

Fraz. Riva di Pinerolo; via Rubeo 1

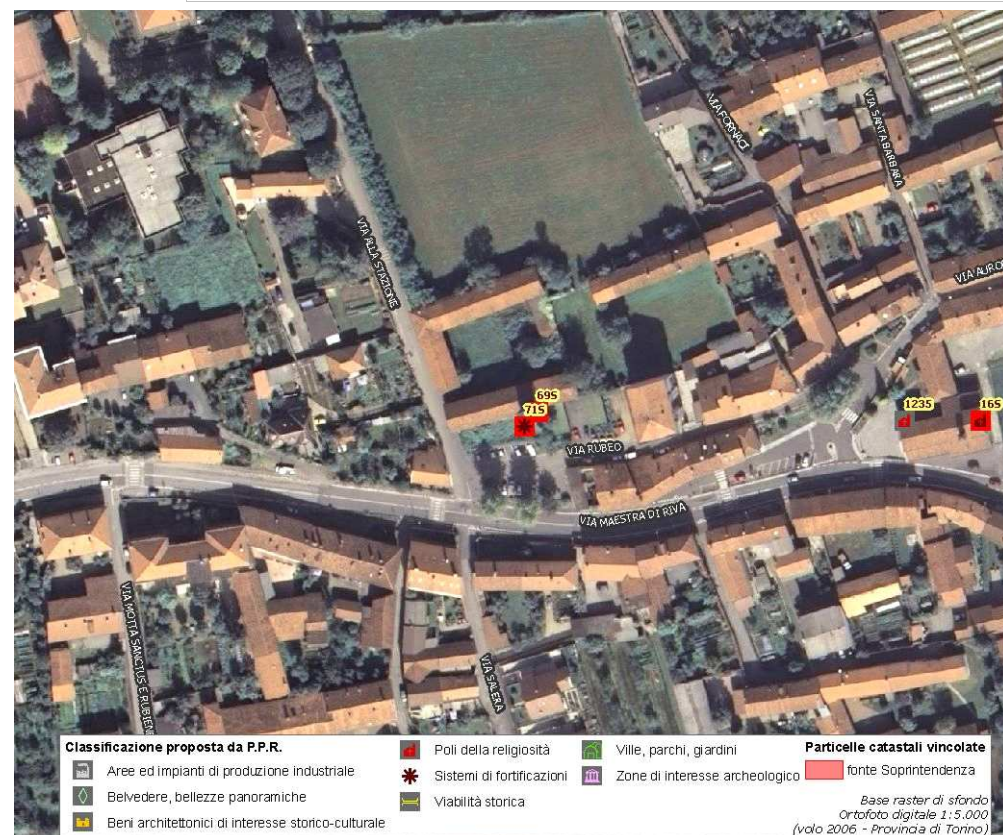
Vincolo (*)

D.D.R.09/5/2008

Dati catastali (*)



**DOCUMENTAZIONE FOTOGRAFICA
NON DISPONIBILE**



(*) come da indicazioni fornite dalla Soprintendenza per i Beni Architettonici e Paesaggistici del Piemonte, rappresentati in cartografia con il simbolo su sfondo rosso e campitura rossa.

Identificativo bene	Vincolo (*)
nd	R.R.n.3392 del 12/4/1984
Comune	
Pinerolo	
Denominazione bene	Dati catastali (*)
Ex deposito pompa incendi	
Tipologia	
Area di ritrovamento di tipo diverso-Altro	
Classificazione come proposta da P.P.R.	
Beni architettonici di interesse storico-culturale	
Località	
N.D.	



**DOCUMENTAZIONE FOTOGRAFICA
NON DISPONIBILE**

**DOCUMENTAZIONE CARTOGRAFICA
NON DISPONIBILE**

(*) come da indicazioni fornite dalla Soprintendenza per i Beni Architettonici e Paesaggistici del Piemonte, rappresentati in cartografia con il simbolo su sfondo rosso e campitura rossa.

Assessorato alla Pianificazione Territoriale
Ufficio di Piano Territoriale di Coordinamento

OSSERVATORIO DEI BENI CULTURALI DELLA PROVINCIA DI TORINO

NOVEMBRE 2011