VIA FARINI
VIA CORRIDONI
VIA CORRIDONI
VIA CORRIDON

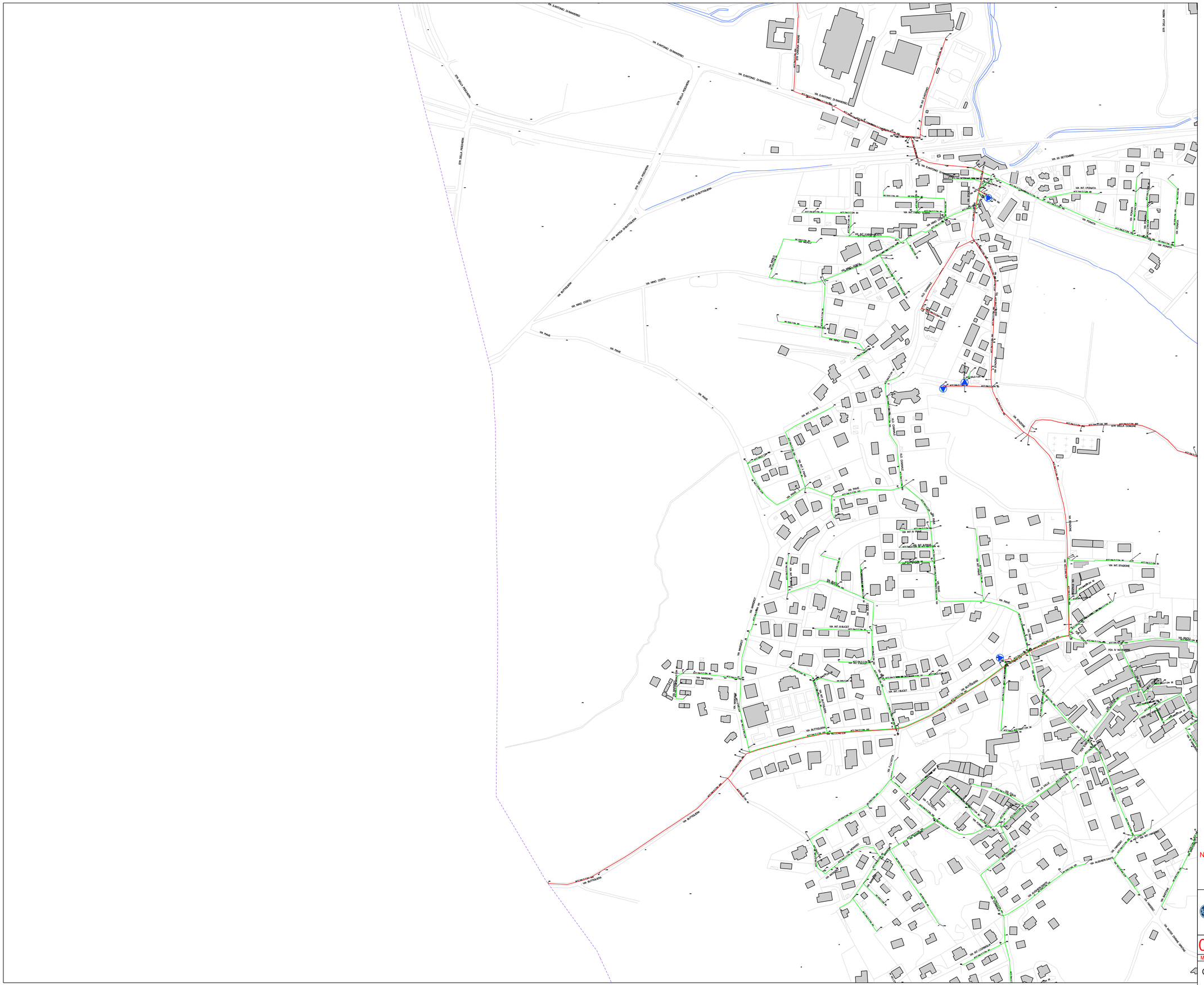
VIA S.ANTONIO DI MAIARDO
STR DELLA FERROVIA
STR ANTICA DI BUTTIGLIERA
VIA BUTTIGLIERA
VIA NINO COSTA
VIA PAVIE
VIA INT. 1 PAVIE
VIA INT. 2 PAVIE
VIA INT. 3 PAVIE
VIA INT. 4 PAVIE
VIA INT. 5 PAVIE
VIA INT. 6 PAVIE
VIA INT. 7 PAVIE
VIA INT. 8 PAVIE
VIA INT. 9 PAVIE
VIA INT. 10 PAVIE
VIA INT.

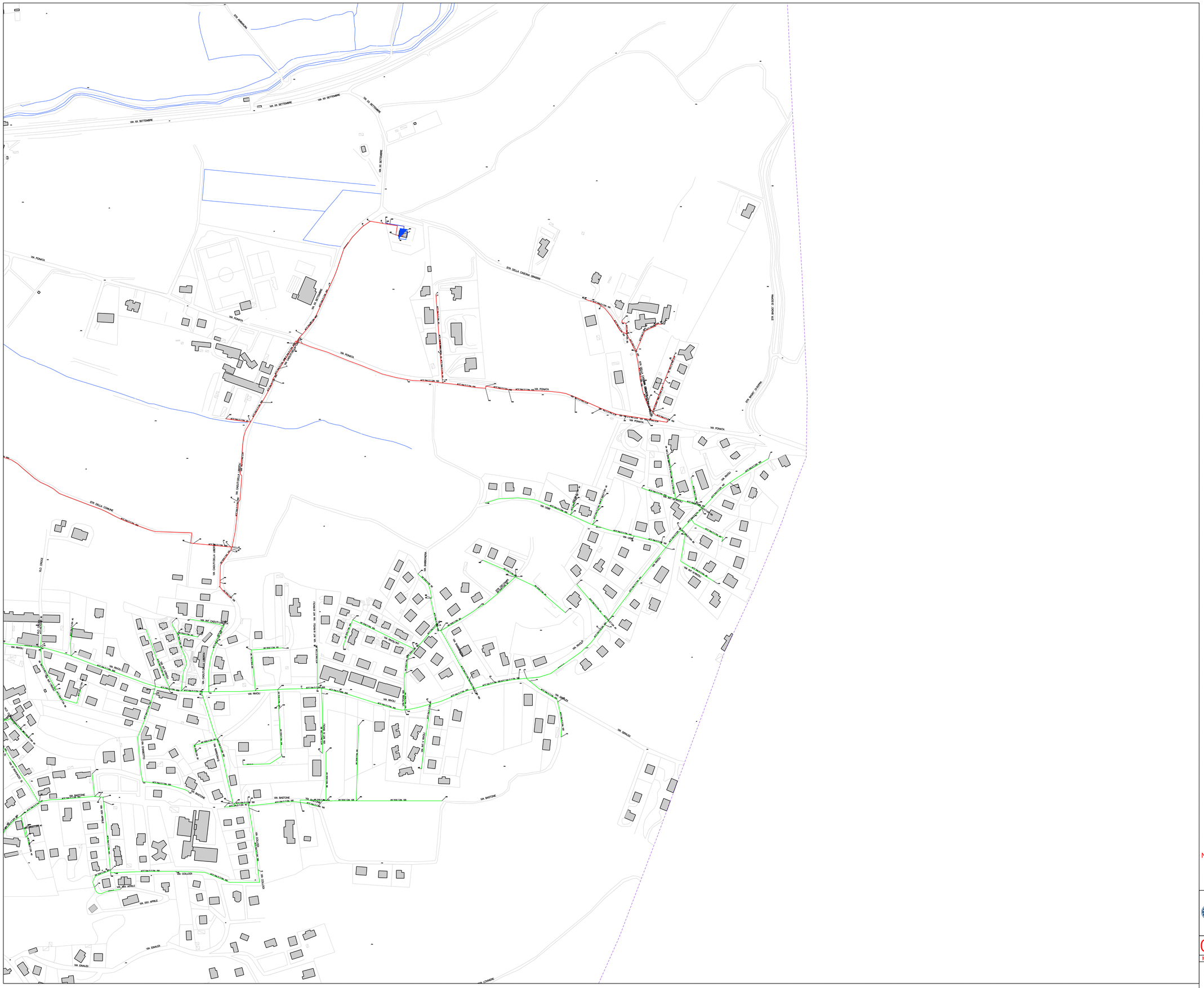
NORD
VIA XX SETTEMBRE
VIA PONATA
STR DELLA CASCINA GRANDISSI
STR BUSCO DI SOPRA
STR DELLA CASCINA
VIA GIOVITELLA
VIA GIOVITELLA
STR DELLA COMUNE
ALL CROCE
VIA INVOLI
VIA BAZZONE
VIA COLLOGO
VIA XXV APRILE
VIA EINAUDI
VIA LIGURE
VIA BUSCO
VIA GRIVUCI
VIA GIARDINO
VIA DANTE
VIA DANTE
VIA DANTE

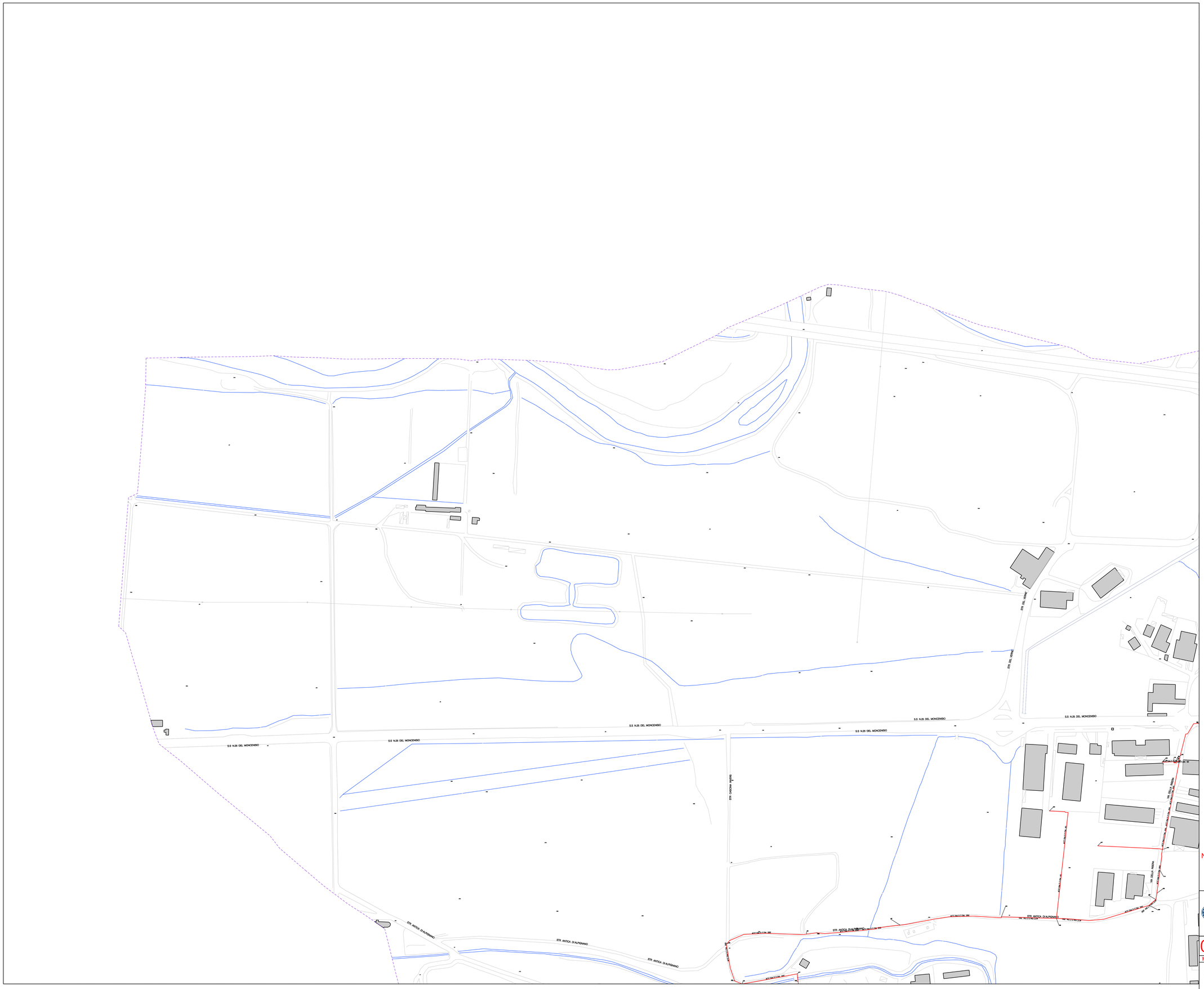

NORD

LEGENDA

- Bassa Pressione BP (VII Specie)
- Media Pressione MPA (VI Specie)
- Media Pressione MPB (IV – V Specie)
- Media Pressione MPC (III Specie)
- Alta Pressione AP (I – II Specie)
- Impianto Prelievo Riduzione e Misura
- Impianto Riduzione Intermedia
- Gruppo Riduzione Finale
- Base Cartografica
- Corpo Idrico
- Confine Comunale

NB: Il posizionamento delle tubazioni rilevabili dalla cartografia e' indicativo

ITALGAS

Mappa	Un. ambiente	Tipo	Classe	Formato	Scala	Mod.	Giorno	Mese	Anno	Eseguito	Resp. Un.
05	SERCOP/INSER/PRAS			A0	1:2000	0	07	03	2014	Milone F.	Senore M.

COMUNE DI : ROSTA

RETE DISTRIBUZIONE GAS

NORD

LEGENDA

- Bassa Pressione BP (VII Specie)
- Media Pressione MPA (VI Specie)
- Media Pressione MPB (IV – V Specie)
- Media Pressione MPC (III Specie)
- Alta Pressione AP (I – II Specie)
- Impianto Prelievo Riduzione e Misura
- Impianto Riduzione Intermedia
- Gruppo Riduzione Finale
- Base Cartografica
- Corpo Idrico
- Confine Comunale

NB: Il posizionamento delle tubazioni rilevabili dalla cartografia e' indicativo

ITALGAS

Mappa	Un. entiterie	Tipo	Classe	Formato	Scala	Mod.	Giorno	Mese	Anno	Eseguito	Resp. Un.
06	SERCOP/INSER/PRAS			A0	1:2000	0	07	03	2014	Antolini F.	Senore M.

COMUNE DI : ROSTA

RETE DISTRIBUZIONE GAS

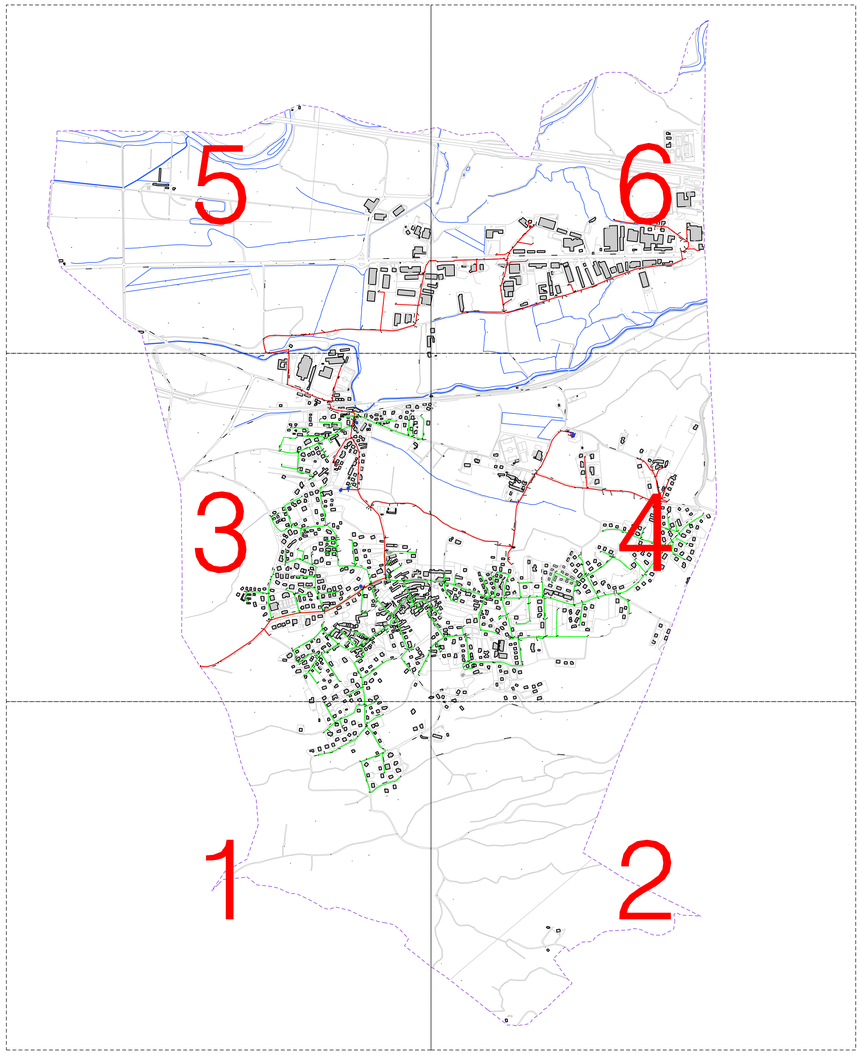

NORD

LEGENDA

- Bassa Pressione BP (VII Specie)
- Media Pressione MPA (VI Specie)
- Media Pressione MPB (IV – V Specie)
- Media Pressione MPC (III Specie)
- Alta Pressione AP (I – II Specie)
- Impianto Prelievo Riduzione e Misura
- Impianto Riduzione Intermedia
- Gruppo Riduzione Finale
- Base Cartografica
- Corpo Idrico
- Confine Comunale

NB: Il posizionamento delle tubazioni rilevabili dalla cartografia e' indicativo

ITALGAS

QU SERCOP/INSER/PRAS			A0	1:10000	0	07	03	2014	Marino F.	Senore M.
Mappa Un. antiterite	Tipo	Classe	Formato	Scala	Mod.	Giorno	Mese	Anno	Eseguito	Resp. Un.

COMUNE DI : ROSTA

QUADRO D'UNIONE
RETE DISTRIBUZIONE GAS