




1152

Prefettura di Torino
Ufficio Territoriale del Governo



Prot. n. 74388 /2018/Area III

Torino, 23 maggio 2018

gab.quest.to@pecps.poliziadistato.it
alessandro.bortolot@poliziadistato.it
tommaso.canelli@poliziadistato.it

Alla QUESTURA DI TORINO
Ufficio di Gabinetto–Sezione I “Ordine Pubblico”

PEC

Ai Comando Provinciale
ARMA DEI CARABINIERI DI TORINO

sezpolverstrada.to@pecps.poliziadistato.it
enrico.gremo@poliziadistato.it

Alla SEZIONE POLSTRADA DI TORINO
Ufficio Servizi e Scorte

PEC

AI COMPARTIMENTO POLFER PER IL PIEMONTE E LA VALLE D'AOSTA DI TORINO

chiara.banfi@rcs.it
ciclismo.rcssport@rcs.legalmail.it
ciclismo.rcssport@rcs.it

Alla R.C.S. Sport S.p.A.
Responsabile Ciclismo
Via Rizzoli n. 8 – MILANO

prot.civ@regione.piemonte.it

Alla REGIONE PIEMONTE
Settore Protezione Civile & AIB
Corso Marche n. 79 - TORINO

segreteria@coordinamentopiemonte.it

AI COORDINAMENTO TERRITORIALE DEL VOLONTARIATO DI PROTEZIONE CIVILE DI TORINO

PEC

Ai CORPI DI POLIZIA MUNICIPALE
dei Comuni di:

ALMESE
BARDONECCHIA
BUSSOLENO
CAFASSE
CESANA TORINESE
CHIUSA S. MICHELE
DRUENTO
FLANO
GERMAGNANO



Prefettura di Torino

Ufficio Territoriale del Governo

LANZO T.SE
MEANA DI SUSÀ
OULX
PRAGELATO
ROBASSOMERO
RUBIANA
SAN GIORIO DI SUSÀ
SANT'AMBROGIO DI TORINO
SANT'ANTONINO DI SUSÀ
SAUZE DI CESANA
SESTRIERE
SUSÀ
TRAVES
USSEAUX
VAIE
VENARIA REALE
VILLAR DORA
VILLAR FOCCHIARDO
VIU'

CHIOMONTE
EXILLES
GRAVERE
SALBERTRAND

protocollo@cert.cittametropolitana.torino.it ufficio.traffico@cittametropolitana.torino.it Alla CITTA' METROPOLITANA
DI TORINO
Area Lavori Pubblici
Servizio Concessioni e Approvv.ti

PEC AI COMANDO PROVINCIALE DEI
VIGILI DEL FUOCO DI TORINO

protezionecivile@cittametropolitana.torino.it Alla CITTA' METROPOLITANA
DI TORINO
Protezione Civile

segreteria118torino@cto.to.it Alla CENTRALE OPERATIVA 118
Via Sabaudia n. 164 – GRUGLIASCO

PEC Alla REGIONE PIEMONTE
Assessorato alla Sanità



Prefettura di Torino

Ufficio Territoriale del Governo

Settore Emergenza Sanitaria
C.so Regina Margherita n. 153 bis
TORINO

torino@cri.it

Alla CROCE ROSSA ITALIANA
Comitato di TORINO

cl.susa@cri.it
sol.susa@emergenza.cri.it

Alla CROCE ROSSA ITALIANA
Comitato Locale di SUSÀ

anas.piemonte@postacert.stradeanas.it
soc.to@stradeanas.it
a.gemelli@stradeanas.it

All'A.N.A.S. S.p.A.
Compartimento della Viabilità per
il Piemonte - Corso Matteotti n. 8 -
TORINO

divem@ativa.it
segreteria.ativa@legalmail.it
pepe.s@ativa.it

Alla Società ATIVA S.p.A.
Strada della Cebrosa, 86
TORINO

a32.autofrejus@sitaf.it
enrico.mainardi@sitaf.it
segreteria@frejustunnel.eu

Alla SITAF S.p.A.
c.a. Dir. Gianluigi FUSER
c.a. Dir. Dr. Salvatore SERGI

rfi-dpr-dtp.to.it@pec.rfi.it
ro.greco@rfi.it

Alla R.F.I. Rete Ferroviaria Italiana SpA
Via Nizza n. 2 TORINO

casorelli.a@gtt.to.it
lascala.p@gtt.to.it
def@gtt.to.it

Alla GTT - Gruppo Torinese Trasporti
S.p.A.
Corso Turati n. 19/6 - TORINO

extrato@pec.extrato.it

A EXTRA.TO S.C.a.r.l.

sadem@arriva.it
sademspa@pec.sadem.it

Alla Soc. SADEM

bmatola@satapeweb.it
direse.satap@legalmail.it
lbianco@satapeweb.it

Alla S.A.T.A.P. S.p.A.
Direzione di Esercizio
TORINO

FAX N. 0552346925

Al Coordinamento Nazionale Camperisti
Via San Nicolò n. 21
50125 FIRENZE



Prefettura di Torino
Ufficio Territoriale del Governo

e p.c.

polizia.fenestrelle@alpimedia.it

AI COMUNE di FENESTRELLE

**OGGETTO: 101° Giro Ciclistico d'Italia.
19ª Tappa e 19ª Tappa di riserva del 25 maggio 2018
"Venaria Reale - Bardonecchia".
Temporanea sospensione della circolazione stradale.
TRASMISSIONE DECRETO**

Si trasmette il decreto prefettizio pari numero e data con il quale è stata disposta la temporanea sospensione della circolazione stradale al fine di consentire lo svolgimento della corsa ciclistica in oggetto indicata.

Al riguardo si prega, per quanto di rispettiva competenza, di voler impartire le opportune disposizioni affinché le prescrizioni contenute nel predetto provvedimento vengano pienamente osservate.

I Sindaci sono, altresì, incaricati di adottare le necessarie misure di vigilanza all'interno dei centri abitati, predisponendo, ove occorrono, i transennamenti necessari a contenere la folla del pubblico presente.

p. IL PREFETTO
(Coviello)





Il Prefetto della provincia di Torino

Prot. n. 74388/2018/Area III

VISTE le istanze, e successive note di modifica, presentate dal Sig. VEGNI Mauro, nato a Cetona (SI) il 7.2.1959, Responsabile Ciclismo della RCS Sport S.p.A., con sede operativa a Milano in Via Rizzoli n. 8, affiliata alla F.C.I. – Federazione Ciclistica Italiana, intese ad ottenere la temporanea sospensione della circolazione di veicoli estranei alla gara, persone ed animali con divieto di sosta e rimozione su entrambi i lati della carreggiata sui seguenti tratti stradali interessati dal passaggio della **19^a tappa “VENARIA REALE – BARDONECCHIA”** del **“101° Giro d’Italia”** indetta per il giorno **venerdì 25 maggio 2018, con transito nel territorio della Città metropolitana di Torino, previsto tra le ore 11.40 e le ore 17.40, nei seguenti Comuni:**

Venaria Reale, Druento, Robassomero, Fiano, Cafasse, Lanzo T.se, Germagnano, Traves, Viù, Rubiana, Almese, Villar Dora, Sant’Ambrogio di Torino, Chiusa S. Michele, Vaie, Sant’Antonino di Susa, Villar Focchiardo, San Giorio di Susa, Bussoleno, Susa, Meana di Susa, Usseaux, Pragelato, Sestriere, Sauze di Cesana, Cesana T.se, Oulx, Bardonecchia, sul percorso illustrato nella cronotabella che si allega al presente decreto per farne parte integrante (**All. 1**);

CONSIDERATO che, in caso di eventuali condizioni meteo avverse e qualora non sia possibile transitare sulla SP172 “del Colle delle Finestre”, l’Ente organizzatore ha previsto un **percorso di riserva (19^a tappa di riserva)** del **“101° Giro d’Italia”** indetta per il giorno **venerdì 25 maggio 2018, con transito nel territorio della Città metropolitana di Torino previsto tra le ore 13.11 e le ore 17.26, nei seguenti Comuni:**

Venaria Reale, Druento, Robassomero, Fiano, Cafasse, Lanzo T.se, Germagnano, Traves, Viù, Rubiana, Almese, Villar Dora, Sant’Ambrogio di Torino, Chiusa S. Michele, Vaie, Sant’Antonino di Susa, Villar Focchiardo, San Giorio di Susa, Bussoleno, Susa, Gravere, Chiomonte, Exilles, Salbertrand, Oulx, Bardonecchia sul percorso illustrato nella cronotabella che si allega al presente decreto per farne parte integrante (**All. 2**);

ATTESO che, in ragione dell’importanza che la manifestazione riveste a livello internazionale, l’Ente Organizzatore ha richiesto la deroga alla temporanea sospensione della circolazione di veicoli estranei alla gara, persone ed animali fino al passaggio del “fine corsa” anche oltre i 15 minuti previsti dalla circolare n. 300/a/55805/116/1 del 9 novembre 1998 del Ministero dell’Interno Dipartimento della Pubblica Sicurezza. Ciò in considerazione del fatto che, contrariamente a quanto previsto al punto 5) della citata circolare, il regolamento della Federazione Ciclistica Internazionale (UCI), al quale il Giro d’Italia deve attenersi, non ritiene fuori corsa i concorrenti che abbiano un distacco calcolato in tre minuti per ogni ora di corsa, ma in un tempo massimo che può essere calcolato solo all’arrivo di tappa;



Il Prefetto della provincia di Torino

CONSIDERATO che la Prefettura di Torino con lettera n.53567/2018/Area III del 12 aprile 2018, ha richiesto agli Enti interessati il parere in ordine allo svolgimento della competizione di che trattasi, nonché alla temporanea sospensione della circolazione stradale fissando il termine per la relativa comunicazione alla data del 20 aprile 2018, precisando che, qualora entro tale termine non fosse pervenuta comunicazione, si intendeva acquisito il parere favorevole con l'assenza di elementi ostativi al riguardo;

CONSIDERATO che la Città metropolitana di Torino, Area Lavori Pubblici, con nota n. 51926 del 27 aprile 2018 ha richiesto agli Enti interessati il parere in ordine allo svolgimento della competizione di che trattasi, nonché alla temporanea sospensione della circolazione stradale fissando il termine per la relativa comunicazione alla data del 14 maggio 2018, precisando che, qualora entro tale termine non fosse pervenuta comunicazione, si intendeva acquisito il parere favorevole con l'assenza di elementi ostativi al riguardo;

VISTE le note n. 180010637/220.18 in data 30 aprile 2018 (**percorso dal Colle delle Finestre – All. 3**) e n. 180010638/220.18 del 30 aprile 2018 (**percorso di riserva – All. 4**) con le quali la **Sezione Polstrada di Torino**, nell'esprimere parere favorevole, prescrive che vengano assicurati adeguati servizi di vigilanza stradale e viabilità lungo gli itinerari interessati dal transito della competizione con chiusura delle strade adducenti al percorso di gara e presidio degli accessi, con personale delle forze dell'ordine, polizie municipali e/o volontari, elencati nelle predette note, che si allegano al presente provvedimento per farne parte integrante;

VISTE le note n. 180012050/220.18 in data 21 maggio 2018, (**percorso dal Colle delle Finestre – All. 5**) e n. 180012051/220.18 del 21 maggio 2018 (**percorso di riserva – All. 6**) che si allegano al presente provvedimento per farne parte integrante, con le quali la **Sezione Polstrada di Torino**, ad integrazione e modifica dei precedenti pareri del 30 aprile 2018, ha comunicato le chiusure da effettuare per evitare la formazione di code a ridosso del percorso di gara;

VISTA la nota CAT. A.4/18 GAB. del 7 maggio 2018 con la quale la **Questura di Torino**, ha richiamato integralmente, le note n. 180010637/220.18 e prot. n. 180010638/220.18 in data 30 aprile 2018 della Sezione Polstrada di Torino con le prescrizioni in esse contenute;

VISTE le note del 20 aprile e 3 maggio 2018 con le quali il **Comando Provinciale dei Carabinieri di Torino**, ha espresso parere favorevole per quanto di specifica competenza;

VISTA la nota prot. n. 005764 del 19 maggio 2018, con la quale il **Comune di Lanzo (To)** ha trasmesso l'ordinanza n. 33/2018 avente ad oggetto "Disciplina temporanea della circolazione stradale in alcune zone della Città in occasione del transito



Il Prefetto della provincia di Torino

del 101° Giro d'Italia", che si allega al presente provvedimento per farne parte integrante (All. 7);

VISTA la nota prot. n. 17290 del 22 maggio 2018 della Società **GTT – GRUPPO TORINESE TRASPORTI S.p.A.**, che si allega al presente provvedimento per farne parte integrante **(All. 8)**;

VISTI i pareri favorevoli espressi dai **Comuni di Oulx, Gravere, Robassomero, Fiano, San Giorio di Susa**;

TENUTO CONTO delle risultanze delle riunioni tenutesi presso questa Prefettura in data 17 aprile, 7 e 10 maggio 2018;

CONSIDERATO che l'impiego del Volontariato potrà essere effettuato in conformità del D.P.G.R. 23 luglio 2012, n. 5/R "Regolamento Regionale del Volontariato di Protezione Civile", su richiesta delle Amministrazioni Locali che dichiarano che la manifestazione assume il carattere di evento a rilevante impatto;

VISTA la nota prot. 4028/2018/Area III in data 8 maggio 2018 con la quale la Prefettura di Torino ha, comunque, chiesto l'attivazione del volontariato di protezione civile a supporto delle Autorità preposte allo svolgimento dei servizi di polizia stradale in occasione del passaggio della manifestazione di che trattasi;

PRESO ATTO della nota prot. n. 13.210.145.9 del 9 maggio 2018 con la quale la Regione Piemonte, ha chiesto alle Organizzazioni di volontariato di Protezione Civile convenzionate la disponibilità di un congruo numero di volontari di protezione civile da impiegare secondo le necessità organizzative;

VISTA la nota prot. n. PRA_TO/2018/0332 del 27 aprile 2018 con la quale RFI Rete Ferroviaria Italiana ha comunicato che adotterà gli opportuni provvedimenti in occasione del passaggio della competizione;

VISTA la nota prot. n. CDG-0258518-P del 17 maggio 2018 con la quale ANAS GRUPPO FS ITALIANE ha espresso il nulla osta di competenza;

ATTESO che a tutt'oggi non è pervenuto alcun parere contrario allo svolgimento della gara;

CONSIDERATO che la **Città metropolitana di Torino – Area Lavori Pubblici - Servizio Concessioni e Approvvigionamenti**, con provvedimento n. 61749 in data 22 maggio 2018, emanato ai sensi dell'art. 9 del C.d.S., ha autorizzato lo svolgimento della competizione di che trattasi;



Il Prefetto della provincia di Torino

VISTA l'ordinanza della Città Metropolitana di Torino n. 13059 n. 137 del 23 maggio 2018, relativa "all'istituzione di obblighi e limitazioni della circolazione stradale sulla SP 172 "del Colle delle Finestre", che si allega al presente provvedimento per farne parte integrante (**All. 9**);

TENUTO CONTO che lungo il percorso del "Colle delle Finestre" è stata segnalata dalle Forze di Polizia, la presenza di rilevanti accumuli di neve in corso di scioglimento tali da rendere friabile il terreno, con conseguente rischio per l'incolumità del pubblico, eventualmente presente lungo il tracciato di gara, e che il Comune di Usseaux d'intesa con il Comune di Meana di Susa hanno proposto di delimitare le zone di maggior pericolo e impedire lo stazionamento del pubblico con adeguati presidi, anche con il supporto operativo della Brigata Alpina Taurinense;

CONSIDERATO, che le Forze di Polizia hanno ravvisato, altresì, la necessità di interdire l'accesso e il transito di veicoli a motore e velocipedi, dalle ore 15.00 del giorno 24 maggio 2018, fino al termine della gara, da Meana di Susa fino al Pian dell'Alpe, nonché di interdire l'accesso e il transito per i soli veicoli a motore da Usseaux a Pian dell'Alpe dalle ore 15.00 del 24 maggio 2018 fino al termine della gara;

VISTA l'Ordinanza n. 36 del 17 aprile 2018, che si allega al presente provvedimento per farne parte integrante (**All. 10**), con la quale **ANAS GRUPPO FS ITALIANE** ha ordinato la chiusura al traffico della SS 335 "di Bardonecchia" dal km. 9+100 al km. 10+400 in direzione crescente su tutte le corsie, a causa di un evento franoso;

VISTA la nota prot. n. 2018/4028/Area III in data 8 maggio 2018, con la quale la Prefettura di Torino, a seguito della richiesta del Sindaco di Bardonecchia, ha chiesto alla Società SITAF spa di valutare la possibilità di transitare sull'autostrada A32;

VISTA la nota prot. n. 5579/18 del 18 maggio u.s. con la quale la **Società SITAF spa**, che si allega al presente provvedimento per farne parte integrante (**All. 11**), autorizza il transito della corsa correlandolo all'allestimento di uno scambio di carreggiata con istituzione del doppio senso di traffico nella carreggiata di discesa in direzione Torino, in modo da garantire la continuità del traffico sull'itinerario internazionale in entrambe le direzioni, consentendo così di dedicare al transito dei corridori la carreggiata in direzione del Traforo del Frejus, nella tratta compresa tra lo svincolo di Savoulx e lo svincolo di Bardonecchia dalla progressiva chilometrica 64.800 alla progressiva chilometrica 72.300;

VISTA la nota prot. n. 180012498/220.18 del 21 maggio 2018 con la quale la **Sezione Polstrada di Torino** segnala:

- che lo scambio di carreggiata richiesto dalla Società SITAF spa prevede comunque un indispensabile rientro in carreggiata nord del traffico veicolare con



Il Prefetto della provincia di Torino

affiancamento del flusso di veicoli diretti al traforo, con la gara ciclistica per circa 300 metri, ovvero dal km. 71+900 fino al km. 72+200, dove si trova lo svincolo di Bardonecchia;

- che, pertanto, al fine di evitare tale promiscuità, sulla carreggiata in direzione nord, verso il Traforo del Frejus, si dovranno adottare tutte le misure necessarie per la regolazione del traffico veicolare, consistenti in meccanismi di rallentamento dello stesso e di momentanea sospensione della circolazione, per il tempo strettamente necessario per il transito della competizione, ovvero fra la bandiera verde di inizio gara e la bandiera rossa di fine gara;
- che la Società concessionaria SITAF d'intesa con la **Sezione Polstrada di Torino** dovrà concorrere con adeguato numero di mezzi e personale all'attuazione del dispositivo di regolazione della circolazione sopra esposto;
- la chiusura di tutti gli altri svincoli autostradali interessati dal passaggio della manifestazione verranno attuate comunque a decorrere da due ore prima del previsto passaggio della corsa;

CONSIDERATO che la Società GEF, con messaggio di posta elettronica del 23 maggio 2018, ha segnalato l'opportunità per ragioni di sicurezza della circolazione di interdire il transito ai veicoli superiori ai 35 q. in direzione Bardonecchia – Torino sul tratto interessato dallo scambio di carreggiata per il tempo strettamente necessario al transito della competizione;

VISTE le risultanze delle riunioni del Comitato per l'Ordine e la Sicurezza Pubblica del 24 aprile 2018 e del 23 maggio 2018;

RAVVISATA la necessità di disporre la temporanea sospensione della circolazione stradale sui tratti di strada sopraindicati e dettagliati nelle cronotabelle allegate, allo scopo di tutelare l'incolumità e la sicurezza pubblica;

VISTO l'art. 6 del D.L. 30.4.1992, n. 285 e successive modifiche ed integrazioni;

D E C R E T A

Il giorno **venerdì 25 maggio 2018**, in occasione del transito nel territorio della Città metropolitana di Torino della **19ª tappa "Venaria Reale - Bardonecchia"** del **"101° Giro d'Italia"**, è **disposta** la sospensione della circolazione di veicoli estranei alla gara, persone ed animali con divieto di sosta e rimozione su entrambi i lati della carreggiata secondo il percorso e gli orari illustrati nella cronotabella che si allega al presente provvedimento per farne parte integrante (**All. 1**), con le seguenti modalità:

- a decorrere **da due ore prima** del previsto passaggio della corsa (alla media più veloce – cronotabella allegata) **in entrambi i sensi di marcia**, anche per consentire il transito della carovana pubblicitaria a strada chiusa, fino al passaggio di fine corsa.



Il Prefetto della provincia di Torino

Sono altresì disposte:

- **le ulteriori chiusure al traffico (strade, svincoli autostradali, rotonde, passaggi a livello), non comprese nella cronotabella ma elencate nelle note della Sezione Polstrada di Torino n. 180010637220.18 in data 30 aprile 2018 e n. 180012050/220.18 in data 21 maggio 2018, che si allegano al presente decreto per farne parte integrante, a decorrere da due ore prima del previsto passaggio della corsa in entrambi i sensi di marcia;**
- **la chiusura della SP 238 - Comune di Bardonecchia dopo la località di Gleise in direzione Jafferau** dalle ore 19.00 del 24 maggio 2018 all'arrivo della corsa il 25 maggio 2018, ad eccezione di coloro che abitano lungo la predetta arteria provinciale, che potranno percorrerla fino a due ore prima del previsto passaggio della corsa;
- **l'interdizione** dell'accesso e del transito ai veicoli a motore e velocipedi, dalle ore 15.00 del giorno 24 maggio 2018, fino al termine della gara, da Meana di Susa fino al Pian dell'Alpe;
- **l'interdizione** dell'accesso e del transito ai veicoli a motore da Usseaux a Pian dell'Alpe dalle ore 15.00 del 24 maggio 2018, fino al termine della gara, anche con il supporto operativo della Brigata Alpina Taurinense;
- **le delimitazioni** sul percorso del "Colle delle Finestre" a cura delle Amministrazioni Comunali di Meana di Susa e Usseaux, delle zone di maggior pericolo interdicendo le stesse all'accesso e allo stazionamento di persone con opportuni presidii, anche con il supporto operativo della Brigata Alpina Taurinense e d'intesa con le Forze dell'Ordine;
- **lo scambio di carreggiata dal km. 63+800 al km. 71+900**, con limitazione di velocità a 60 km. orari;
- **l'adozione, dal km. 71+900 al km. 72+200**, dove si trova lo svincolo di Bardonecchia, sulla carreggiata in direzione nord, verso il Traforo del Frejus, di tutte le misure di regolazione della circolazione, consistenti in meccanismi di rallentamento del traffico e di momentanea sospensione della circolazione, per il tempo strettamente necessario al transito della competizione, ovvero fra la bandiera verde di inizio gara e la bandiera rossa di fine gara, al fine di evitare la promiscuità tra traffico veicolare e i ciclisti;
- **interdizione** del transito ai veicoli superiori ai 35 q. in direzione Bardonecchia – Torino sul tratto interessato dallo scambio di carreggiata (dal km. 73 al km. 63+800)



Il Prefetto della provincia di Torino

per il tempo strettamente necessario al transito della competizione, ovvero fra la bandiera verde di inizio gara e la bandiera rossa di fine gara;

- **la chiusura** di tutti gli altri svincoli autostradali interessati dal passaggio della manifestazione verranno attuate comunque a decorrere da due ore prima del previsto passaggio della corsa.

La Società concessionaria SITAF, d'intesa con la Sezione Polstrada di Torino, dovrà concorrere con adeguato numero di mezzi e personale all'attuazione del dispositivo di regolazione della circolazione sopra esposto;

Quanto sopra, ferma restando la facoltà delle Forze di Polizia presenti di impartire le disposizioni che meglio possano fronteggiare eventuali, imprevedibili contingenze.

Nell'eventualità che, in presenza di condizioni meteo avverse, il passaggio della corsa non avvenga attraverso il "Colle delle Finestre" e venga utilizzato il percorso di riserva è disposta la sospensione della circolazione di veicoli estranei alla gara, persone ed animali con divieto di sosta e rimozione su entrambi i lati della carreggiata del suindicato percorso di gara, illustrato nella cronotabella (All. 2), con le seguenti modalità:

- a decorrere **da due ore prima** del previsto passaggio della corsa (ved. cronotabella allegata – alla media più veloce) **in entrambi i sensi di marcia**, anche per consentire il transito della carovana pubblicitaria a strada chiusa, fino al passaggio di fine corsa.

•

Sono, altresì, disposte:

- **le ulteriori chiusure al traffico (strade, svincoli autostradali, rotonde, passaggi a livello)**, non comprese nella cronotabella ma **elencate nella nota della Sezione Polstrada di Torino n. 180010638/220.18** in data 30 aprile 2018 e n. 180012051/220.18 in data 21 maggio 2018, che si allegano al presente decreto per farne parte integrante, a decorrere **da due ore prima** del previsto passaggio della corsa **in entrambi i sensi di marcia**;
- **la chiusura della SP 238 - Comune di Bardonecchia dopo la località di Gleise in direzione Jafferou** dalle ore 19.00 del 24 maggio 2018 all'arrivo della corsa il 25 maggio 2018, ad eccezione di coloro che abitano lungo la predetta arteria provinciale, che potranno percorrerla fino a due ore prima del previsto passaggio della corsa in entrambi i sensi di marcia;
- **lo scambio di carreggiata dal km. 63+800 al km. 71+900**, con limitazione di velocità a 60 km. orari;



Il Prefetto della provincia di Torino

- **l'adozione, dal km. 71+900 al km. 72+200**, dove si trova lo svincolo di Bardonecchia, sulla carreggiata in direzione nord, verso il Traforo del Frejus, di tutte le misure di regolazione della circolazione, consistenti in meccanismi di rallentamento del traffico e di momentanea sospensione della circolazione, per il tempo strettamente necessario al transito della competizione, ovvero fra la bandiera verde di inizio gara e la bandiera rossa di fine gara, al fine di evitare la promiscuità tra traffico veicolare e i ciclisti;
- **interdizione** del transito ai veicoli superiori ai 35 q. in direzione Bardonecchia – Torino sul tratto interessato dallo scambio di carreggiata (dal km. 73 al km. 63+800) per il tempo strettamente necessario al transito della competizione, ovvero fra la bandiera verde di inizio gara e la bandiera rossa di fine gara;
- **la chiusura** di tutti gli altri svincoli autostradali interessati dal passaggio della manifestazione verranno attuate comunque a decorrere da due ore prima del previsto passaggio della corsa.

La Società concessionaria SITAF d'intesa con la Sezione Polstrada di Torino dovrà concorrere con adeguato numero di mezzi e personale all'attuazione del dispositivo di regolazione della circolazione sopra esposto;

Quanto sopra ferma restando la facoltà delle Forze di Polizia presenti di impartire le disposizioni che meglio sopperiscano ad eventuali ed imprevedibili contingenze.

In ogni caso dovranno essere presidiati gli incroci urbani ed extraurbani indicati dalla Sezione Polstrada di Torino, nonché quelli di minore importanza non elencati, a cura dei vari organi competenti in materia di polizia stradale ex art. 12 del Codice della Strada.

L'Ente organizzatore dovrà porre in essere le prescrizioni dettate dalla **Sezione Polstrada di Torino, dalla Città metropolitana di Torino Area Lavori Pubblici - Servizio Concessioni e Approvvigionamenti e dalle Amministrazioni comunali interessate** di cui in premessa, nonché adottare tutte le misure precauzionali a salvaguardia della pubblica incolumità e, ove necessario, sospendere la gara al fine di assicurare il transito ai veicoli in situazione di emergenza. Dovrà, altresì, provvedere alle occorrenti segnalazioni per la disposta temporanea sospensione della circolazione stradale e per le conseguenti deviazioni, sia nell'imminenza del percorso di gara e sia con congruo anticipo rispetto allo stesso, avendo altresì cura di pubblicizzare tempestivamente e con i mezzi più idonei le direttrici alternative.



Il Prefetto della provincia di Torino

Gli Organi di Polizia sono incaricati del servizio di vigilanza ed in particolare di provvedere al corretto indirizzamento del traffico veicolare. Potranno consentire l'attraversamento trasversale del percorso di gara chiuso al traffico, ove possibile, fino al momento del transito del motociclista con **bandierina verde** che apre la corsa mantenendo la chiusura delle strade fino a che non sia transitato il motociclista con **bandierina rossa** che scorta l'ultimo concorrente, talvolta attardato rispetto al gruppo. Dovranno curare che il percorso di gara sia tenuto sgombro da veicoli in sosta.

La Direzione di Gara, qualora abbiano a verificarsi condizioni di pericolo per i concorrenti e relativo seguito, sia a causa di avverse condizioni atmosferiche che per qualsiasi altra contingenza, dovrà interrompere o sospendere la gara.

Il Responsabile Ciclismo della R.C.S. Sport S.p.A. di Milano, è incaricato, per quanto di competenza, di ottemperare alle disposizioni contenute nel presente decreto.

Il Questore di Torino curerà la predisposizione dei servizi di ordine pubblico indispensabili per l'esecuzione del presente decreto e per assicurare il regolare svolgimento in sicurezza della gara.

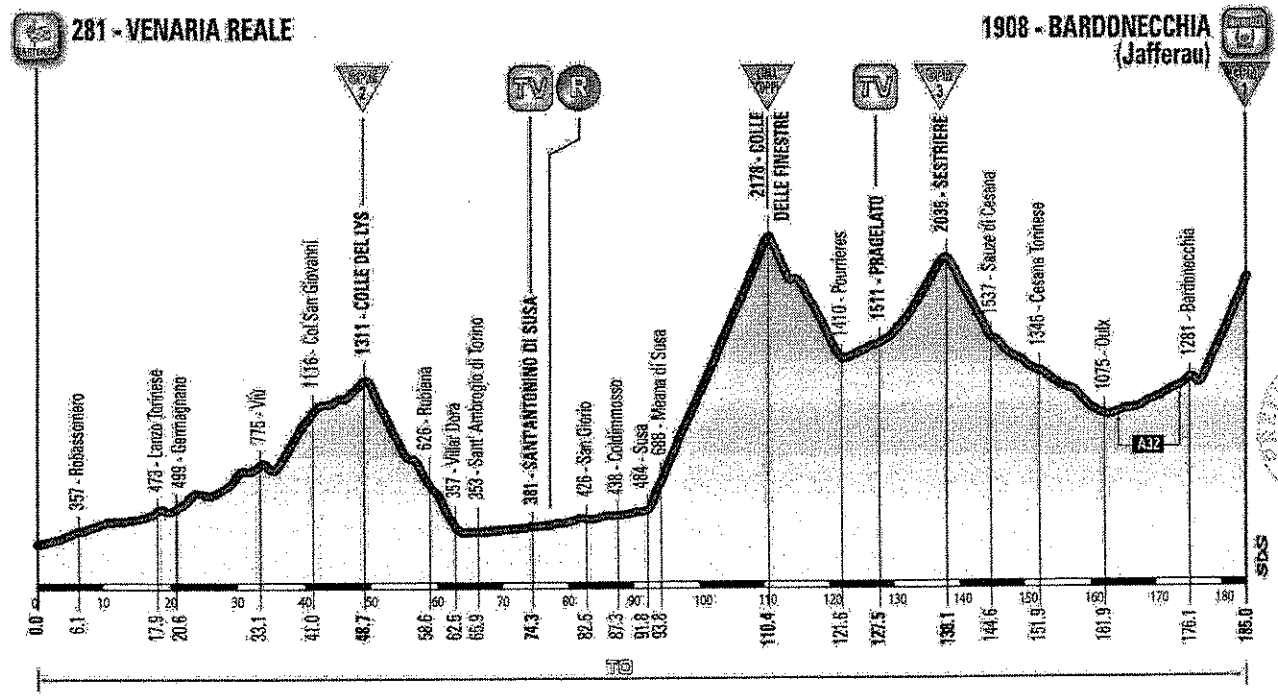
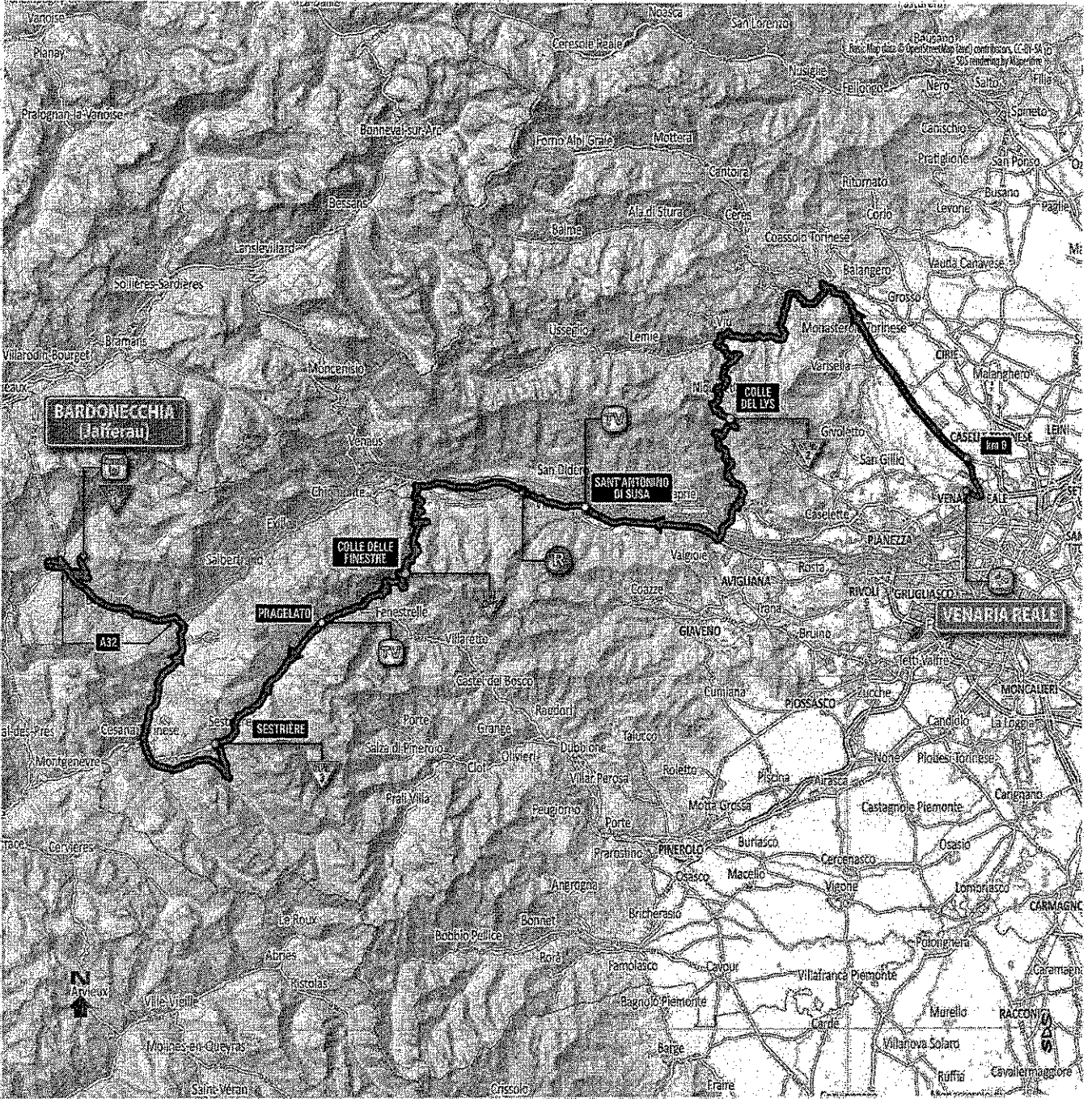
Torino, 23 maggio 2018

IL PREFETTO

(Saccone)



Prefettura Torino - SERVIZIO I - Prot. Ingresso N.0071749 del 18/05/2018





Tappa
19
cronotabella

VENARIA REALE - BARDONECCHIA (Jafferau)

km 185

venerdì 25 maggio 2018

Quota	Località	Note	Distanze			Orario di passaggio km/h		
			parziali	per-corse	da percorrere	32	34	36
PROVINCIA DI TORINO								
275	VENARIA REALE	↑ Villaggio di Partenza	6.2			11.40	11.40	11.40
281	VENARIA REALE	↑ km 0 - Parco della Mandria	6.0	0.0	185.0	11.50	11.50	11.50
357	Robassomero	↑ sp.1	6.1	6.1	178.9	11.59	11.59	11.58
473	Lanzo Torinese	↑ v.Frasca-v.Umberto I-v.L.Usseglio	11.8	17.9	167.1	12.17	12.16	12.15
499	Germagnano	↔ Ponte F. Stura di Lanzo-sp.32	2.7	20.6	164.4	12.21	12.20	12.18
775	Viù	↑ sp.32-sp.197	12.5	33.1	151.9	12.40	12.38	12.35
1116	Col San Giovanni	↑ sp.197	7.9	41.0	144.0	13.03	12.58	12.55
1311	Colle del Lys	↑ sp.197	7.7	48.7	136.3	13.16	13.11	13.06
626	Rubiana	↑ sp.197	9.9	58.6	126.4	13.29	13.23	13.18
357	Villar Dora	↔ sp.198	3.9	62.5	122.5	13.34	13.28	13.23
353	Sant' Ambrogio di Torino	↔ ss.25	3.4	65.9	119.1	13.39	13.33	13.27
381	Sant'Antonino di Susa	↑ ss.25	8.4	74.3	110.7	13.52	13.45	13.39
Rifornimento/Feed zone: km 77 - 80								
426	San Giorio	↑ sp.24	8.2	82.5	102.5	14.05	13.57	13.51
438	Coldimosso	↑ sp.24	4.8	87.3	97.7	14.12	14.04	13.57
484	Susa	↔ sp.172	4.5	91.8	93.2	14.19	14.11	14.04
688	Meana di Susa	↑	2.0	93.8	91.2	14.27	14.18	14.10
2178	Colle delle Finestre	↑ sp.172	16.6	110.4	74.6	15.24	15.09	14.57
1410	Pourrieres	↔ sp.23	11.2	121.6	63.4	15.39	15.23	15.10
1511	Pragelato	↑ sp.23R	5.9	127.5	57.5	15.48	15.32	15.18
2035	Sestriere	↔ sp.215	10.6	138.1	46.9	16.18	15.59	15.43
Galleria								
1537	Sauze di Cesana	↑ sp.215	6.5	144.6	40.4	16.26	16.07	15.51
1345	Cesana Torinese	↑ ss.24	7.3	151.9	33.1	16.35	16.16	16.00
n.2 gallerie								
1075	Oulx	↔ ss.335	10.0	161.9	23.1	16.48	16.29	16.12
1065	P.L.	↑ ss.335	0.7	162.6	22.4	16.49	16.29	16.12
1070	Ingresso A32	↔ A32-Savouix	4.0	166.6	18.4	16.55	16.35	16.18
1298	Svincolo di Bardonecchia	↑	7.1	173.7	11.3	17.07	16.46	16.28
1281	Bardonecchia	↔ v.Roma-v.Medail	2.4	176.1	8.9	17.10	16.49	16.31
1908	BARDONECCHIA	↑ Jafferau	8.9	185.0	0.0	17.40	17.17	16.58

NOTE:



Traguardo Volante:

km 74.3 Sant'Antonino di Susa

km 127.5 Pragelato



Rifornimento/Feed zone: km 77 - 80



Gran Premio della Montagna:

km 48.7 - Colle del Lys - m 1311 (2ª cat.)

km 110.4 - Colle delle Finestre - m 2178 (Cima Coppi)

km 138.1 - Sestriere - m 2035 (3ª cat.)


km 185 - BARDONECCHIA - m 1908 (1ª cat.)



Galleria/Tunnel: km 140.1 - 152.9 - 153.4 - 177.3



Passaggio a Livello/Level Crossing: km 162.6





Tappa
19
cronotabella

VENARIA REALE - BARDONECCHIA (Jafferau)

venerdì 25 maggio 2018

Prov/com	Distanza	Località	DIR	via	km 185
TORINO					
<i>Venaria Reale</i>					
		VENARIA REALE	↑	Villaggio di Partenza	
		VENARIA REALE	↑ sp.1	km 0 - Parco della Mandria	
			↑ sp.1	via Giuseppe Cavallo	
<i>Druento</i>					
			↑ sp.1	strada Venaira-Fiano	
<i>Robassomero</i>					
			↑ sp.1	via Lanzo	
		Robassomero	↑ sp.1	via Lanzo	
<i>Fiano</i>					
			↑ sp.1	via Lanzo	
<i>Cafasse</i>					
			↑ sp.1	Corso 4 Novembre	
<i>Lanzo Torinese</i>					
			↑ sp.1		
			↑ sp.1	via Cafasse	
			↗ sp.1dir2	via Cafasse	
			↑ sp.1dir2	Ponte Fiume Stura di Lanzo	
			↖ sp.2	via delle Valli	
			↗	via Enrico Frasca	
			↑	via Roma	
			↗	via Umberto I	
		Lanzo Torinese	↑	Piazza Allisio	
			↖	via Umberto I	
			↖	via Umberto I	
			↑	via Leopoldo Usseglio	
			↗ sp.2		
			↑ sp.2	Loc. Colombaro	
<i>Germagnano</i>					
			↑ sp.2	via Celso Miglietti	
			↑ sp.2	sottopasso Ferrovia	
		Germagnano	↗ sp.1/sp.2		
			↖ sp.32	Ponte Fiume Stura di Lanzo	
			↗ sp.32	dir. Viù	
			↑ sp.32	Pian Bausano	
<i>Traves</i> (pochhe centinaia di metri)					
			↑ sp.32		
<i>Germagnano</i>					
			↑ sp.32		
			↑ sp.32	Loc. Borgo	
<i>Viù</i>					
			↑ sp.32	Loc. il Dazio	
			↑ sp.32		
			↑ sp.32	Loc. Fubina	
			↑ sp.32		
			↑ sp.32	via Torino	
			↑ sp.32	via Roma	
		Viù	↑ sp.32	Piazza 24 Maggio	
			↑ sp.32	via Vittorio Emanuele Pavagione	
			↖ sp.32		



All 1



Tappa
19
cronotabella

VENARIA REALE - BARDONECCHIA (Jafferau)

venerdì 25 maggio 2018

Prov/com	Distanza	Località	DIR	via	km 185
			↖	sp.197	Loc. Fucine
		Col San Giovanni	↑	sp.197	
			↑	sp.197	
			↑	sp.197	Loc. Bertesseno
			↑	sp.197	
			↑	sp.197	Loc. Niquidetto
		Colle del Lys	↑	sp.197	
Rubiana					
			↑	sp.197	Loc. Mompellato
			↑	sp.197	
			↑	sp.197	Loc. Ferro Raimondo
			↑	sp.197	
		Rubiana	↑	sp.197	Borgata Ruatta via Roma
			↑	sp.197	
Almese					
			↑	sp.197	via Rubiana
			↑	sp.197	via Circonvallazione
Villar Dora					
		Villar Dora	↗	sp.198	via Almese
			↑	sp.198	via Sant'Ambrogio
			↖	ss.24	
			↗		dir. Sant'Ambrogio
			↑		Ponte Fiume Dora Riparia
Sant' Ambrogio di Torino					
		Sant' Ambrogio di Torino	↑		sovrappasso A32
			↗	ss.25	Corso Moncenisio
			↑	ss.25	Corso Moncenisio
Chiusa di San Michele					
			↑	ss.25	via Torino
			↑	ss.25	via Susa
Vare					
			↑	ss.25	via Nazionale
Sant'Antonino di Susa					
		Sant'Antonino di Susa	↑	ss.25	via Moncenisio
			↑	ss.25	via Moncenisio
Villar Focchiaro					
			↑	ss.25	via Nazionale Moncenisio
			↖	sp.24	via Antica di Francia
			↑	sp.24	serie di rotonda - via Antica di Francia
San Giorio di Susa					
		San Giorio di Susa	↑	sp.24	via Susa
			↑	sp.24	via Susa
Bussaleno					
			↑	sp.24	strada San Giorio
			↑	sp.24	strada Monginevro
Susa					
		Coldimosso	↑	sp.24	strada Monginevro
			↑	sp.24	





Tappa
19
cronotabella

VENARIA REALE - BARDONECCHIA (Jafferau)

venerdì 25 maggio 2018

Prov/com	Distanza	Località	DIR	via	km 185
			↑	sp.24	Fraz. Traduerivi
			↑	sp.24	Svinc. Autoporto A32
			↑	sp.24	Borg. Garelli
			↑	sp.24	Reg. Castelpietra
		Susa	↘	sp. 172	via Meana
			↑	sp. 172	via Meana
Meana di Susa					
			↑	sp. 172	
			↑	sp. 172	sottopasso ferrovia
		Meana di Susa	↔	sp. 172	via Colle delle Finestre
			↔	sp. 172	via Colle delle Finestre
			↔	sp. 172	strada del Colle d.Finestre
			↑	sp. 172	serie di tornanti
			↑	sp. 172	Il Colletto - inizio sterrato
Usseaux					
			↑	sp. 172	serie di tornanti - sterrato
		Colle delle Finestre	↑	sp. 172	fine sterrato
			↔	sp. 172	Bv. di Fenestrelle
		Pourrières	↑	sp. 172	Pian dell'Alpe
			↔	ss. 23	
Pragelato					
			↑	ss.23	via Nazionale
		Pragelato	↑	ss.23	Loc. Soucheres Basses - via Nazionale
			↑	ss.23	via Nazionale
			↑	ss.23	Loc. Granges - via Nazionale
Sestriere					
			↑	ss.23	Bv. Borgata Sestriere
			↑	ss.23	
		Sestriere	↑	ss.23	Piazza Kandahar
			↑	ss.23	Piazza Agnelli
		Sestriere	↔	sp.215	via Sauze
			↑	sp.215	via Sauze
			↑	sp.215	rotatoria - via Sauze
			↑	sp.215	
Sauze di Cesana					
			↑	sp.215	fraz. Grange Sises
		Galleria	↑	sp.215	100m
			↑	sp.215	
			↑	sp.215	via Sestriere
		Sauze di Cesana	↑	sp.215	via Cesana
			↑	sp.215	
			↑	sp.215	Loc. Rollieres
Cesana Torinese					
			↑	sp.215	Fraz. Bousson
			↑	sp.215	
			↑	sp.215	viale 4 Novembre
			↑	sp.215	serie di rotatorie - viale 4 Novembre
		Cesana Torinese	↑	ss.23	rotatoria - via Roma
			↑	ss.24	rotatoria - via Roma
			↑	ss.24	Fraz. Mollieres
Oulx					






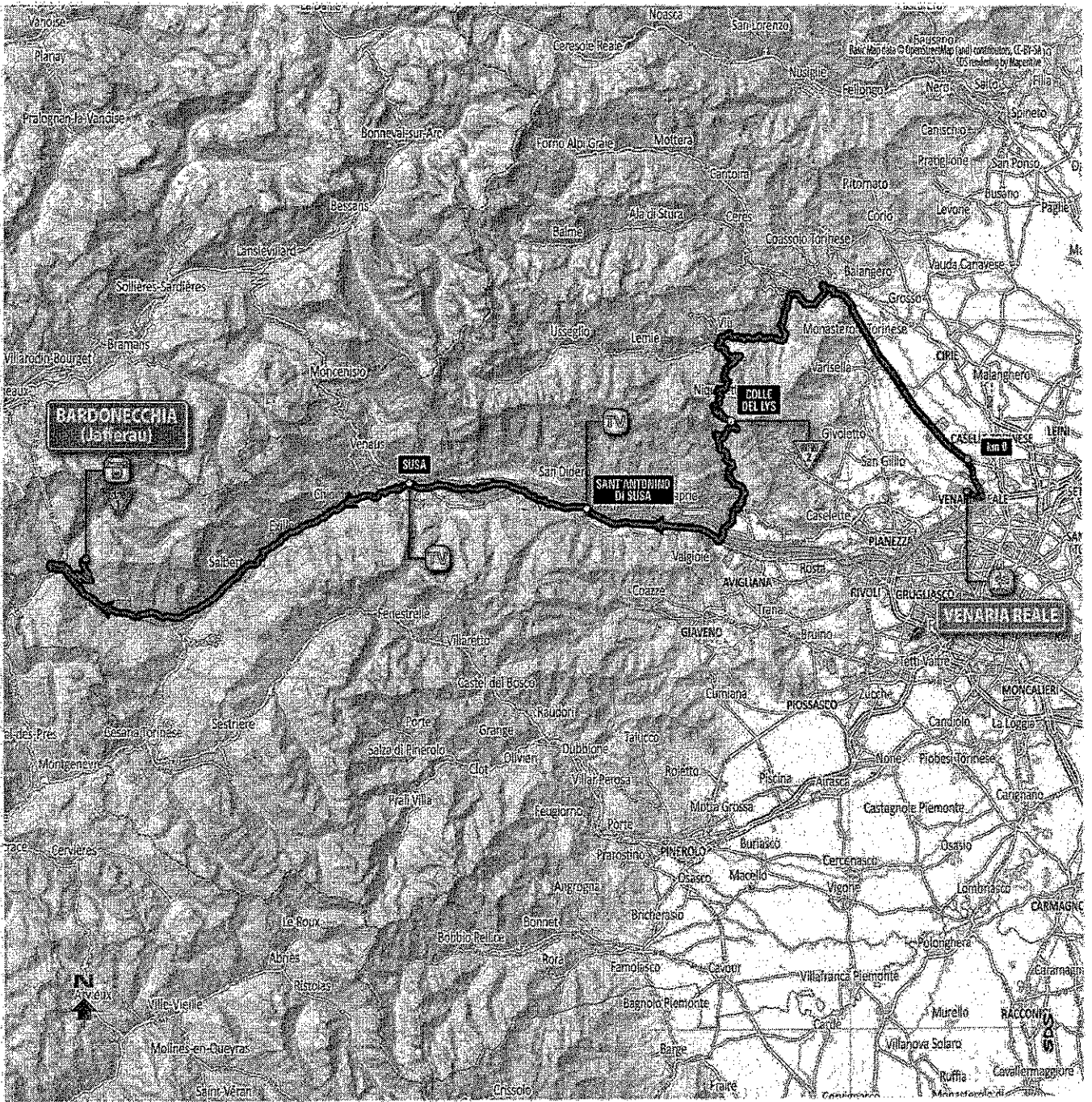
Tappa
19
cronotabella

VENARIA REALE - BARDONECCHIA (Jafferau)

venerdì 25 maggio 2018

Prov/com	Distanza	Località	DIR	via	km 185
		n.2 gallerie	↑	ss.24	
			↑	ss.24	
			↑	ss.24	svinc. A32
		Oulx	↑	ss.24	via Monginevro
			↔		Corso Montenero
			↑		Corso Ortigara
		P.L.	↑		
			↑		Corso Ortigara
			↑		sottopasso A32
			↔	ss.335	via Susa
			↑	ss.336	Loc. Savouix
			↔		per ingresso A32
			↔		per ingresso A32
		Ingresso A32	↔		Ingresso A32 direzione Bardonecchia
			↑	A32	Autostrada del Frejus
Bardonecchia			↑	A32	Autostrada del Frejus
		Svincolo di Bardonecchia	↔		rampa uscita
			↔		rampa uscita
			↔		sottopasso A32
			↔	ss.335	rotatoria - via Susa
			↑	ss.335	via Susa
			↔		via Torino
			↔		rotatoria - via della Vittoria
			↔		viale Roma
		Bardonecchia	↔		viale Capuccio
			↔		via Medail
			↔		via Medail
		galleria	↔		sottopasso (in curva)
			↑		via Medail
			↔		Piazza Statuto
			↑		via Germano Sommeiller
		Bv. per Jafferau	↔	sp.238	
			↑	sp.238	sottopasso A32
			↑	sp.238	Millaures
			↑	sp.238	Rivaux
			↑	sp.238	Gleises
		BARDONECCHIA	↑	sp.238	Jafferau







Tappa
19
cronotabella

VENARIA REALE - BARDONECCHIA (Jafferau)

Tappa di Riserva


km 139

venerdì 25 maggio 2018

Quota	Località	Note	Distanze			Orario di passaggio km / h			
			par- ziali	per- corse	da per- correre	34	36	38	
PROVINCIA DI TORINO									
275	VENARIA REALE	↑ Villaggio di Partenza	5.2			13.11	13.11	13.11	
281	VENARIA REALE	↑ km 0 - Parco della Mandria	0.0	0.0	139.0	13.21	13.21	13.21	
357	Robassomero	↑ sp.1	6.1	6.1	132.9	13.30	13.30	13.29	
473	Lanzo Torinese	↑ v.Frasca-v.Umberto I-v.L.Usseglio	11.8	17.9	121.1	13.48	13.47	13.46	
499	Germagnano	↔ Ponte F. Stura di Lanzo-sp.32	2.7	20.6	118.4	13.52	13.51	13.49	
775	Viu	↑ sp.32-sp.197	12.5	33.1	105.9	14.12	14.09	14.07	
1116	Col San Giovanni	↑ sp.197	7.9	41.0	98.0	14.35	14.30	14.26	
1311	Colle del Lys	↑ sp.197	7.7	48.7	90.3	14.48	14.43	14.38	
626	Rubiana	↑ sp.197	9.9	58.6	80.4	15.01	14.55	14.50	
357	Villar Dora	↔ sp.198	4.0	62.6	76.4	15.07	15.00	14.55	
353	Sant' Ambrogio di Torino	↔ ss.25	3.4	66.0	73.0	15.11	15.05	14.59	
381	Sant'Antonino di Susa	↑ ss.25	8.3	74.3	64.7	15.24	15.17	15.11	
426	San Giorio	↑ sp.24	8.2	82.5	56.5	15.37	15.29	15.23	
438	Coldimosso	↑ sp.24	4.8	87.3	51.7	15.44	15.37	15.30	
516	Susa	↑ v.M.Grappa-ss.24	5.9	93.2	45.8	15.54	15.45	15.38	
752	Gravere	↑ v.Nazionale-ss.24	3.8	97.0	42.0	16.04	15.55	15.47	
748	Chiomonte	↑ ss.24	2.9	99.9	39.1	16.08	15.59	15.50	
865	Exilles	↑ ss.24	4.5	104.4	34.6	16.16	16.06	15.57	
1032	Salbertrand	↑ ss.24	6.5	110.9	28.1	16.27	16.16	16.07	
1042	Bv. di Oulx	↔ ss.335	3.3	114.2	24.8	16.32	16.21	16.12	
1070	Ingresso A32	↔ A32	2.8	117.0	22.0	16.36	16.25	16.16	
1298	Svincolo di Bardonecchia	↑	0	10.7	127.7	11.3	16.53	16.41	16.31
1281	Bardonecchia	↔ v.Roma-v.Medail	2.4	130.1	8.9	16.56	16.44	16.33	
1908	BARDONECCHIA	↑ Jafferau	8.9	139.0	0.0	17.26	17.12	16.58	

NOTE:

- Traguardo Volante:**
km 74.3 Sant'Antonino di Susa
km 93.2 Susa
- Rifornimento/Feed zone: km**
- Gran Premio della Montagna:**
km 48.7 - Colle del Lys - m 1311 (2ª cat.)
km 139 - BARDONECCHIA - m 1908 (1ª cat.)
- Galleria/Tunnel: km 114.2**
- Passaggio a Livello/Level Crossing:**






Tappa
19
cronotabella

VENARIA REALE - BARDONECCHIA (Jafferau) Tappa di Riserva

venerdì 25 maggio 2018

Prov/com	Distanza	Località	DIR	via	km 139
TORINO					
<i>Venaria Reale</i>					
		VENARIA REALE	↑	Villaggio di Partenza	
		VENARIA REALE	↑ sp.1	km 0 - Parco della Mandria	
			↑ sp.1	via Giuseppe Cavallo	
<i>Druento</i>					
			↑ sp.1	strada Venaira-Fiano	
<i>Robassomero</i>					
		Robassomero	↑ sp.1	via Lanzo	
			↑ sp.1	via Lanzo	
<i>Fiano</i>					
			↑ sp.1	via Lanzo	
<i>Cafasse</i>					
			↑ sp.1	Corso 4 Novembre	
<i>Lanzo Torinese</i>					
			↑ sp.1		
			↑ sp.1	via Cafasse	
			↗ sp.1dir2	via Cafasse	
			↑ sp.1dir2	Ponte Fiume Stura di Lanzo	
			↖ sp.2	via delle Valli	
			↖	via Enrico Frasca	
			↑	via Roma	
			↖	via Umberto I	
		Lanzo Torinese	↑	Piazza Allisio	
			↖	via Umberto I	
			↖	via Umberto I	
			↑	via Leopoldo Usseglio	
			↗ sp.2		
			↑ sp.2	Loc. Colombaro	
<i>Germagnano</i>					
			↑ sp.2	via Celso Miglietti	
			↑ sp.2	sottopasso Ferrovia	
		Germagnano	↖ sp.1/sp.2		
			↖ sp.32	Ponte Fiume Stura di Lanzo	
			↖ sp.32	dir. Viù	
			↑ sp.32	Pian Bausano	
<i>Traves</i>					
			↑ sp.32		(poche centinaia di metri)
<i>Germagnano</i>					
			↑ sp.32		
			↑ sp.32	Loc. Borgo	
<i>Viù</i>					
			↑ sp.32	Loc. il Dazio	
			↑ sp.32		
			↑ sp.32	Loc. Fubina	
			↑ sp.32		
			↑ sp.32	via Torino	
			↑ sp.32	via Roma	
		Viù	↑ sp.32	Piazza 24 Maggio	
			↑ sp.32	via Vittorio Emanuele Pavaglione	




 Tappa
19
 cronotabella

VENARIA REALE - BARDONECCHIA (Jafferau)
Tappa di Riserva

venerdì 25 maggio 2018

Prov/com	Distanza	Località	DIR	via	km 139
			↖	sp.32	
			↖	sp.197	Loc. Fucine
		Col San Giovanni	↑	sp.197	
			↑	sp.197	
			↑	sp.197	Loc. Bertesseno
			↑	sp.197	
		Colle del Lys	↑	sp.197	Loc. Niquidetto
			↑	sp.197	
Rubiana			↑	sp.197	Loc. Mompellato
			↑	sp.197	
			↑	sp.197	Loc. Ferro Raimondo
			↑	sp.197	
		Rubiana	↑	sp.197	Borgata Ruatta
			↑	sp.197	via Roma
			↑	sp.197	
Almese			↑	sp.197	via Rubiana
			↑	sp.197	via Circonvallazione
Villar Dora			↗	sp.198	via Almese
		Villar Dora	↑	sp.198	via Sant'Ambrogio
			↖	ss.24	
			↗		dir. Sant'Ambrogio
			↑		Ponte Fiume Dora Riparia
Sant' Ambrogio di Torino			↑		sovrappasso A32
		Sant' Ambrogio di Torino	↗	ss.25	Corso Moncenisio
			↑	ss.25	Corso Moncenisio
Chiusa di San Michele			↑	ss.25	via Torino
			↑	ss.25	via Susa
Voie			↑	ss.25	via Nazionale
Sant'Antonino di Susa			↑	ss.25	via Moncenisio
		Sant'Antonino di Susa	↑	ss.25	via Moncenisio
Villar Facchiardo			↑	ss.25	via Nazionale Moncenisio
			↖	sp.24	via Antica di Francia
			↑	sp.24	serie di rotatoria - via Antica di Francia
San Giorio di Susa			↑	sp.24	via Susa
		San Giorio di Susa	↑	sp.24	via Susa
Bussoleno			↑	sp.24	strada San Giorio
			↑	sp.24	strada Monginevro
Susa					






Tappa
19
cronotabella

VENARIA REALE - BARDONECCHIA (Jafferau)

Tappa di Riserva

venerdì 25 maggio 2018

Prov/com	Distanza	Località	DIR	via	km 139
		Coldimosso	↑	sp.24	strada Monginevro
			↑	sp.24	
			↑	sp.24	Fraz. Traduerivi
			↑	sp.24	Svinc. Autoporto A32
			↑	sp.24	Borg. Garelli
			↑	sp.24	Reg. Castelpietra
			↑	sp.24	Incrocio strada del Colle delle Finestre
		Susa	↑	sp.24	via F.lli Vallero
			↑	sp.24	via Oulx
<i>Gravere</i>			↑	sp.24	via Oulx
		Gravere	↑	sp.24	
			↑	sp.24	via Nazionale
<i>Chiomonte</i>			↑	sp.24	
		Chiomonte	↑	sp.24	via Torno
<i>Exilles</i>			↑	sp.24	via Giuseppe Augusto Levis
		Exilles	↑	sp.24	
			↑	sp.24	
<i>Salbertrand</i>			↑	sp.24	
		Salbertrand	↑	sp.24	via Monginevro
			↑	sp.24	
		Bv. di Oulx	↑	ss.335	
<i>Oulx</i>			↑	ss.335	Galleria
			↑	ss.335	
			↑	ss.335	via Susa
			↑	ss.336	Loc. Savouix
			↔		per ingresso A32
			↔		per ingresso A32
		Ingresso A32	↗		Ingresso A32 direzione Bardonecchia
			↑	A32	Autostrada del Frejus
<i>Bardonecchia</i>			↑	A32	Autostrada del Frejus
		Svincolo di Bardonecchia	↗		rampa uscita
			↔		rampa uscita
			↔		sottopasso A32
			↔	ss.335	rotatoria - via Susa
			↑	ss.335	via Susa
			↔		via Torino
			↔		rotatoria - via della Vittoria
		Bardonecchia	↔		viale Roma
			↔		viale Capuccio
			↔		via Medail
			↔		via Medail
		galleria	↔		sottopasso (in curva)
			↑		via Medail
			↑		Piazza Statuto





Tappa
19
 cronotabella

VENARIA REALE - BARDONECCHIA (Jafferau)

Tappa di Riserva

venerdì 25 maggio 2018

Prov/com	Distanza	Località	DIR	via	km 139
			↑	via Germano Sommeiller	
		Bv. per Jafferau	↗	sp.238	
			↑	sp.238	sottopasso A32
			↑	sp.238	Millaures
			↑	sp.238	Rivaux
			↑	sp.238	Gleises
		BARDONECCHIA	↑	sp.238	Jafferau



MODULARIO
L. P. S. - 982

Torino, 30 aprile 2018

Ministero dell'Interno

DIPARTIMENTO DELLA PUBBLICA SICUREZZA

COMPARTIMENTO DELLA POLIZIA STRADALE
per il Piemonte e la Valle d'Aosta

SEZIONE DI TORINO

Prot. N.° 180010637 Reg. 220.18
 Proposte alla motard del
 Div. Sex N.°

Alla Prefettura
 Ufficio di Gabinetto
 di: Torino

Alla Società A.n.a.s
 Di: Torino

Alla Città Metropolitana
 Di: Torino

OGGETTO: 101° GIRO D'ITALIA - Parere e sopralluogo.
19ª Tappa: VENARIA Reale - BARDONECCHIA (Jafferau).
Venerdì 25 maggio 2018.

In riferimento alla vostra nota n.53567/2018/Area III, datata 12 aprile 2018 ed inerente la manifestazione indicata in oggetto, in relazione ai preventivi sopralluoghi effettuati da personale di questo Ufficio, si esprime parere favorevole allo svolgimento della gara ciclistica agonistica per professionisti del 101° Giro d'Italia - 19ª tappa, da Venaria Reale a Bardonecchia (Jafferau), indetta per venerdì 25 maggio 2018 e nulla osta alla sospensione del traffico veicolare per il tempo segnalato.

Dovranno essere assicurati adeguati servizi di vigilanza stradale e viabilità lungo gli itinerari interessati dal transito della competizione con chiusura delle strade adducenti al percorso di gara e presidio degli accessi.

Oltre alle indicazioni di seguito riportate, relative al presidio delle intersezioni stradali, si ritiene che i Comuni interessati dal transito della manifestazione, le rispettive Polizie Municipali e le Autorità competenti per territorio, debbano essere opportunamente sensibilizzati affinché adottino le opportune misure di vigilanza e viabilità nonché il presidio di tutte le intersezioni stradali, accessi abitazioni, passi carrai, entrate/uscite di spazi prospicienti attività commerciali ed aree di sosta all'interno dei centri abitati e, comunque esistenti, lungo tutta la strada interessata dal transito della gara di propria competenza comunale anche non eventualmente elencate nel presente parere predisponendo idonee chiusure e/o transennamenti atte a contenere la folla e a tutela della circolazione stradale e dei corridori.

Si ravvisa, altresì, a carico delle Autorità competenti territorialmente la necessità di provvedere al presidio di tutte le strade interpoderali, accessi privati, e non, esistenti lungo gli itinerari impegnati dai corridori.

Si suggerisce, inoltre, a tutti gli Enti Proprietari della Strada e ai Comuni interessati dal transito della manifestazione, di effettuare un'accurata verifica di tutto il manto stradale delle arterie di propria competenza al fine di valutarne l'idonea agibilità intervenendo, ove necessario, a lavori di ripristino, e appurare che nei giorni di transito delle gare, non vi siano cantieri stradali operativi, fiere o mercati.



19^A TAPPA "VENARIA REALE - BARDONECCHIA (JAFFERAU)"
25 MAGGIO 2017

La competenza di questa Sezione Polizia Stradale ricade in tutta la provincia di Torino.

Dai sopralluoghi eseguiti, si ritiene opportuno che siano presidiate da personale delle forze dell'ordine (ivi compreso il personale delle Polizie Municipali), e/o volontari le seguenti intersezioni stradali.

CENTRO ABITATO DI VENARIA REALE : 22 BIVI, INCROCI E INTERSEZIONI DA PRESIDARE MEDIANTE POLIZIA MUNICIPALE O VOLONTARI, OLTRE AL PRESIDIO DI NUMEROSI INGRESSI DI ATTIVITÀ COMMERCIALI E INGRESSI PRIVATI

STRADA PROVINCIALE 501

PER EVITARE LA FORMAZIONE DI CODE A RIDOSSO DEL PERCORSO DI GARA È NECESSARIO CHIUDERE LA SP.501 DAL KM.3+450 ROTATORIA PER LANZO/VENARIA REALE.

STRADA PROVINCIALE 501

- KM.4+350 ROTATORIA DIREZIONE VENARIA/LANZO

STRADA PROVINCIALE 1

- KM.10+200 INCROCIO STRADA SENZA NOME
- KM.10+550 INCROCIO VIA CAVALLO 136
- KM.11+250 SP.1/SP.501
- KM.11+600 INCROCIO CON VIA SCODEGGIO
- KM.11+800 INCROCIO CON STRADA DELLA MADONNINA

Comune di DRUENTO dal KM.15+100 al km.16+800 della Sp.1

STRADA PROVINCIALE 1

- KM.15+250 INCROCIO CON CORSO KENNEDY
- KM.16+500 INCROCIO CON VIA GENESIA

Comune di ROBASSOMERO dal KM.16+800 al km.21+250 della Sp.1

STRADA PROVINCIALE 1

- KM.17+350 INCROCIO CON VIA TORINO
- KM.17+700 INCROCIO CON VIA LOSA
- KM.17+950 INCROCIO CON CORSO ITALIA
- KM.18+550 INCROCIO CON VIA GRANGIA POL
- KM.18+950 INCROCIO CON STRADA DEL BRUCO
- KM.19+450 INCROCIO CON SP.18 D.1
- KM.19+700 ROTATORIA DIR. CIRIÈ-CASELLE- VIA AGNELLI
- KM.20+400 INCROCIO PER FIANO-- VARISELLA



- KM.20+550 INCROCIO CON VIA CAFASSE
- KM.20+750 INCROCIO CON STRADA SENZA NOME
- KM.20+900 RISTORANTE LA NINFEA
- KM.21+500 INCROCIO STRADA SENZA NOME
- KM.21+600 INCROCIO CON VIA LANZO INT. 21-25
- KM.21+650 INCROCIO CON VIA LANZO INT. 27-55
- KM.21+650 INCROCIO CON VIA LANZO INT. 24-34
- KM.21+800 INCROCIO CON VIA LANZO INT. 63-69
- KM.21+900 VIVAIO LA MÀGHERITA SERENA
- KM.22+050 INCROCIO CON VIA LANZO INT. 81-91
- KM.22+350 INCROCIO PER FIANO-VALLO-VARISELLA SP.218
- KM.22+900 INCROCIO CON VIA SAN FRIMINO DIR. FIANO/SP.724
- KM.22+950 INCROCIO CON VIA MISTI/SP.240 DIR. CIRIÈ
- KM.26+000 INCROCIO STRADA SENZA NOME

Comune di FIANO dal km.21+250 al km. 23+950 della Sp.1

CENTRO ABITATO DI CAFASSE (DAL KM.23+950 AL KM.26+600 DELLA SP.1): 20 BIVI, INCROCI E INTERSEZIONI DA PRESIDARE MEDIANTE POLIZIA MUNICIPALE O VOLONTARI, OLTRE AL PRESIDIO DI INGRESSI DI ATTIVITÀ COMMERCIALI E INGRESSI PRIVATI.

STRADA PROVINCIALE 1

Comune di LANZO dal km.26+950 della Sp.1 al km.32+800 della Sp.2

- KM.27+500 ZONA ATTREZZATA

N.B. SI SEGNA LA NECESSITÀ DI CHIUDERE MEDIANTE FORZE DI POLIZIA LA SP.1 AL KM.28+000 DIREZIONE TORINO.

CENTRO ABITATO DI LANZO (DAL KM.0+200 DELLA SP.1 DIR AL KM.32+800 DELLA SP.2): 27 BIVI, INCROCI E INTERSEZIONI DA PRESIDARE MEDIANTE POLIZIA MUNICIPALE O VOLONTARI, OLTRE AL PRESIDIO DI INGRESSI DI ATTIVITÀ COMMERCIALI E INGRESSI PRIVATI.


CENTRO ABITATO DI GERMAGNANO (DAL KM.32+800 AL KM.34+250 DELLA SP.2): 5 BIVI, INCROCI E INTERSEZIONI DA PRESIDARE MEDIANTE POLIZIA MUNICIPALE O VOLONTARI, OLTRE AL PRESIDIO DI INGRESSI DI ATTIVITÀ COMMERCIALI E INGRESSI PRIVATI.

N.B. SI SEGNA LA PRESENZA DI UN PASSAGGIO A LIVELLO DELLA LINEA G.T.T. NEL CENTRO ABITATO DI GERMAGNANO, CHE DOVRA' ESSERE PRESIDATO.

STRADA PROVINCIALE 1/2

- KM.31+050 ROTATORIA DIREZIONE TORINO

N.B. PER EVITARE LA FORMAZIONE DI CODE A RIDOSSO DEL PERCORSO DI GARA, E' NECESSARIO CHE IL COMUNE DI PESSINETTO PRESEGNALI LA CHIUSURA AL TRAFFICO DELLA SP.1 E DELLA SP.2, INDICANDO COME UNICA ALTERNATIVA LA SP.30.



ANALOGAMENTE, SEMPRE PER EVITARE LA FORMAZIONE DI CODE A RIDOSSO DEL PERCORSO DI GARA, E' NECESSARIO CHE IL COMUNE DI GERMAGNANO PRESEGNALI GIA' A FUNGHERA LA CHIUSURA AL TRAFFICO DELLA SP.1 E DELLA SP.2, INDICANDO COME UNICA ALTERNATIVA LA SP.30.

- KM.31+090 INCROCIO PER COLLE DEL LYS-LACIAUSSIA-VIU'

STRADA PROVINCIALE 32 DIR.

- KM0+900 LANZO - VIU' - USSEGGLIO

STRADA PROVINCIALE 32

- KM.0+500 INCROCIO CON PIAN CASTAGNA

CENTRO ABITATO DI PIAN BAUSANO FRAZIONE DI GERMAGNANO (DAL KM.0+900 AL KM.1+300 DELLA SP.32): 3 BIVI, INCROCI E INTERSEZIONI DA PRESIDARE MEDIANTE POLIZIA MUNICIPALE O VOLONTARI, OLTRE AL PRESIDIO DELL'INGRESSO DI ATTIVITÀ COMMERCIALI E INGRESSI PRIVATI.

STRADA PROVINCIALE 32

- KM.1+600 STRADA SENZA NOME INT.41
- KM.1+800 STRADA SENZA NOME
- KM.2+700 INCROCIO PER CASTAGNOLE
- KM.3+500 LOCALITÀ SPINA
- KM.3+600 STRADA SENZA NOME
- KM.5+400 STRADA SENZA NOME
- KM.5+600 STRADA SENZA NOME

CENTRO ABITATO DI BORGO FRAZIONE DI GERMAGNANO (DAL KM.5+850 AL KM.6+100 DELLA SP.32): 2 BIVI, INCROCI E INTERSEZIONI DA PRESIDARE MEDIANTE POLIZIA MUNICIPALE O VOLONTARI, OLTRE AL PRESIDIO DELL'INGRESSO DI ATTIVITÀ COMMERCIALI E INGRESSI PRIVATI.

STRADA PROVINCIALE 32

- KM.6+650 INCROCIO PER CROTTI-MOLAR DEL LUPO
- KM.6+800 STRADA SENZA NOME
- KM.8+500 STRADA SENZA NOME
- KM.8+750 STRADA SENZA NOME

CENTRI ABITATI DI FUBINA, MÖNDREZZA, VERSINO FRAZIONI DI VIU' E VIU' (DAL KM.9+000 AL KM.13+700 DELLA SP.32): 25 BIVI, INCROCI E INTERSEZIONI DA PRESIDARE MEDIANTE POLIZIA MUNICIPALE O VOLONTARI, OLTRE AL PRESIDIO DELL'INGRESSO DI ATTIVITÀ COMMERCIALI E INGRESSI PRIVATI.

SI SEGNA LA CHE SULLA SP.32 DAL KM.9+00 AL KM.13+700 IL MANTO STRADALE E' DISSESTATO

STRADA PROVINCIALE 32

- KM.14+000 INCROCIO PER BALMA-BRENDÓ-VENERA
- KM.14+400 INCROCIO PER MALCIAUSSIA/USSEGGLIO



N.B. PER EVITARE LA FORMAZIONE DI CODE A RIDOSSO DEL PERCORSO DI GARA E' NECESSARIO CHE IL COMUNE DI VIU' PRESEGNALI IN TUTTE LE FRAZIONI RICADENTI NEL PROPRIO COMUNE LA CHIUSURA DELLA SP.32 E SP.167.

CENTRO ABITATO DI MOLAR FRAZIONE DI VIU': 2 BIVI, INCROCI E INTERSEZIONI DA PRESIDARE MEDIANTE POLIZIA MUNICIPALE O VOLONTARI, OLTRE AL PRESIDIO DI INGRESSI PRIVATI.

STRADA PROVINCIALE 197

- KM.27+950 INCROCI RICHIAGLIO

CENTRO ABITATO DI COLLE SAN GIOVANNI FRAZIONE DI VIU' (DAL KM.26+100 AL KM.25+400 DELLA SP.197): 4 BIVI, INCROCI E INTERSEZIONI DA PRESIDARE MEDIANTE POLIZIA MUNICIPALE O VOLONTARI, OLTRE AL PRESIDIO DI INGRESSI PRIVATI.

STRADA PROVINCIALE 197

- KM.24+050 INCROCIO PER AMBROSINERA
- KM.23+700 INCROCIO PER BERTESENO
- KM.22+200 INCROCIO STRADA SENZA NOME
- KM.21+900 INCROCIO STRADA SENZA NOME

CENTRO ABITATO DI NIQUIDETTO FRAZIONE DI VIU' (DAL KM.21+750 AL KM.21+300 DELLA SP.197): 1 BIVIO, DA PRESIDARE MEDIANTE POLIZIA MUNICIPALE O VOLONTARI, OLTRE AL PRESIDIO DI INGRESSI PRIVATI.

STRADA PROVINCIALE 197

- KM.19+100 BIVIO PER AIRETTA
- KM.18+050 BIVIO PER FALESE DI MOMPELLATO

N.B. SI SEGNALE CHE LA SP 197 CHE PORTA AL COLLE DEL LYS E' MOLTO STRETTA, PERTANTO PER EVITARE CHE VENGA OCCUPATA DA AUTOMOBILI/CAMPER, SI RITIENE OPPORTUNO INTERDIRNE LA CIRCOLAZIONE ALMENO DAL GIORNO PRECEDENTE, ESCLUSO I RESIDENTI.

INOLTRE, SI SCONSIGLIA IL TRANSITO DELLA CAROVANA PUBBLICITARIA SULLA SP.197 PER LE RIDOTTE DIMENSIONI DELLA CARREGGIATA

Comune di VIU' la competenza del comune di Viù termina al km.18+000 della Sp.197

Comune di RUBIANA dal km.18+000 della Sp.197

N.B. LA SP.197 DAL KM 18+000 FIBO A RUBIANA E' PRIVA DI PROTEZIONI (GUARD RAIL)

STRADA PROVINCIALE 197

- KM.16+900 BIVIO PER MUANDE - ISABELLO
- KM.16+100 BIVIO PER BORGATA NICOLERA/BERTOLERA



- KM.16+000 BIVIO SANTUARIO MADONNA DELLA BASSA

CENTRO ABITATO DI MOMPELLATO FRAZIONE DI RUBIANA: 1 BIVIO, DA PRESIDARE MEDIANTE POLIZIA MUNICIPALE O VOLONTARI, OLTRE AL PRESIDIO DI INGRESSI PRIVATI.

STRADA PROVINCIALE 197

- KM.15+300 INCROCIO STRADA SENZA NOME
- KM.14+800 BIVIO BROGATA RIVA
- KM.13+800 BIVIO BORGATA BERTASSI E BENNA
- KM.13+200 BIVIO BORGATA GIRARDI SUPERIORE
- KM.12+750 BIVIO PER FAVELLA
- KM.11+800 BIVIO BORGATA GRANDI
- KM.11+500 BIVIO BORGATA RAIMONDO/FERRO
- KM.10+600 BIVIO BORGATA MOLLAR BRUNATTO
- KM.10+400 BIVIO BORGATA GANGALLO
- KM.9+950 BORGATA GIORDANA SUPERIORE

SI SEGNALE CHE LA SP.197 DAL KM.14+900 AL KM.15+000 E' DISSESTATA

CENTRO ABITATO DI RUBIANA (DAL KM.9+650 AL KM.7+100 DELLA SP.197): 32 BIVI, INCROCI E INTERSEZIONI DA PRESIDARE MEDIANTE POLIZIA MUNICIPALE O VOLONTARI, OLTRE AL PRESIDIO DI INGRESSI DI ATTIVITÀ COMMERCIALI E INGRESSI PRIVATI.

STRADA PROVINCIALE 197

- KM.6+700 BIVIO PER BORGATA TETTI

CENTRO ABITATO DI ALMESE (DAL KM.6+500 AL KM.4+600 DELLA SP.197): 20 BIVI, INCROCI E INTERSEZIONI DA PRESIDARE MEDIANTE POLIZIA MUNICIPALE O VOLONTARI, OLTRE AL PRESIDIO DI INGRESSI DI ATTIVITÀ COMMERCIALI E INGRESSI PRIVATI.

CENTRO ABITATO DI VILLAR DORA (DAL KM.4+600 DELLA SP.197 AL KM.7+100 DELLA SP.198): 29 BIVI, INCROCI E INTERSEZIONI DA PRESIDARE MEDIANTE POLIZIA MUNICIPALE O VOLONTARI, OLTRE AL PRESIDIO DI INGRESSI DI ATTIVITÀ COMMERCIALI E INGRESSI PRIVATI.

STRADA PROVINCIALE 198

- KM.7+300 VIA TORRE DEL COLLE

STRADA PROVINCIALE 24

- KM.27+850 ROTATORIA CON DIREZIONE SUSÀ

PER EVITARE LA FORMAZIONE DI CODE A RIDOSSO DEL PERCORSO DI GARA, E' NECESSARIO CHE IL COMUNE DI CAPRIE PRESEGNALE NEL PROPRIO CENTRO ABITATO LA CHIUSURA AL TRAFFICO DELLA SP.24 AL KM.27+850



ANALOGAMENTE I COMUNI DI VILLARD DORA E AVIGLIANA, SEMPRE PER EVITARE LA FORMAZIONE DI CODE A RIDOSSO DELLA GARA, PRESEGNALERANNO NEL PROPRIO CENTRO ABITATO LA CHIUSURA AL TRAFFICO DELLA SP.24 AL KM.27+850

STRADA PROVINCIALE 24

- KM.27+750 ROTATORIA CON DIREZIONE SUSÀ/S.AMBROGIO DI TORINO

BRETELLA DI COLLEGAMENTO TRA LA SP.24 A LA SS.25 (VIA BASSA DESERTA)

- SENZA CHILOMETRICA VIA S. D'ACQUISTO/ VIA CASCINA GARIGLIO

STRADA STATALE 25

- KM.26+100 ROTATORIA DIREZIONE SUSÀ A/32

PER EVITARE LA FORMAZIONE DI CODE A RIDOSSO DEL PERCORSO DI GARA , E' NECESSARIO CHE IL COMUNE DI AVIGLIANA PRESEGNALI NEL PROPRIO CENTRO ABITATO LA CHIUSURA AL TRAFFICO DELLA SS.25 AL KM.26+100

CENTRO ABITATO DI SANT'AMBROGIO (DAL KM.25+100 AL KM.28+200 DELLA SS.25): 25 BIVI, INCROCI E INTERSEZIONI DA PRESIDARE MEDIANTE POLIZIA MUNICIPALE O VOLONTARI, OLTRE AL PRESIDIO DI INGRESSI DI ATTIVITÀ COMMERCIALI E INGRESSI PRIVATI.

STRADA STATALE 25

CENTRO ABITATO DI CHIUSA SAN MICHELE (DAL KM.28+800 AL KM.31+100 DELLA SS.25): 12 BIVI, INCROCI E INTERSEZIONI DA PRESIDARE MEDIANTE POLIZIA MUNICIPALE O VOLONTARI, OLTRE AL PRESIDIO DI INGRESSI DI ATTIVITÀ COMMERCIALI E INGRESSI PRIVATI.

Comune di VAIE dal km.31+400 al km.33+150 della SS.25

STRADA STATALE 25

- KM.31+600 INCROCIO CON STRADA SENZA NOME
- KM.32+100 INCROCIO CON VIA TORINO

CENTRO ABITATO DI VAIE (DAL KM.32+400 AL KM.32+950 DELLA SS.25): 4 BIVI, INCROCI E INTERSEZIONI DA PRESIDARE MEDIANTE POLIZIA MUNICIPALE O VOLONTARI, OLTRE AL PRESIDIO DI INGRESSI DI ATTIVITÀ COMMERCIALI E INGRESSI PRIVATI.

N.B. PER EVITARE LA FORMAZIONE DI CODE A RIDOSSO DEL PERCORSO DI GARA , E' NECESSARIO CHE IL COMUNE DI VAIE PRESEGNALI NEL PROPRIO CENTRO ABITATO LA CHIUSURA AL TRAFFICO DELLA SS.25

STRADA STATALE 25



- KM.33+150 INCROCIO CON VIA V NOVEMBRE

CENTRO ABITATO DI SANT'ANTONINO DI SUSÀ (DAL KM.32+200 AL KM.35+500 DELLA SS.25): 25 BIVI, INCROCI E INTERSEZIONI DA PRESIDARE MEDIANTE POLIZIA MUNICIPALE O VOLONTARI, OLTRE AL PRESIDIO DI INGRESSI DI ATTIVITÀ COMMERCIALI E INGRESSI PRIVATI.

CENTRO ABITATO DI VILLAR FOCCHIARDO (DAL KM.35+500 AL KM.37+100 DELLA SS.25): 13 BIVI, INCROCI E INTERSEZIONI DA PRESIDARE MEDIANTE POLIZIA MUNICIPALE O VOLONTARI, OLTRE AL PRESIDIO DI INGRESSI DI ATTIVITÀ COMMERCIALI E INGRESSI PRIVATI.

N.B. PER EVITARE LA FORMAZIONE DI CODE A RIDOSSO DEL PERCORSO DI GARA È NECESSARIO CHE IL COMUNE DI BORGONE DI SUSÀ PRESEGNALI NEL PROPRIO CENTRO ABITATO LA CHIUSURA AL TRAFFICO DELLA SS.25

STRADA PROVINCIALE 24

- KM.39+800 INCROCIO VIA GIACONERA
- KM.40+050 INCROCIO CON STRADA SENZA NOME
- KM.40+100 INCROCIO CON VIA ANTICA DI FRANCLIA
- KM.40+300 RISTORANTE ANTICA LOCANDA
- KM.40+800 INCROCIO VIA ANTICA DI FRANCLIA INT.17-19-21
- KM.40+900 PARCO ORSIERA/CENTRO VILLA
- KM.41+250 INCROCIO STRADA SENZA NOME
- KM.41+300 INCROCIO VIA ANTICA DI FRANCLIA INT.6-8-10
- KM.41+400 INCROCIO STRADA SENZA NOME
- KM.41+450 INCROCIO VIA PIANVERSO INT.2-4
- KM.41+800 INCROCIO VIA PIANVERSO INT. 3-5-6
- KM.41+900 INCROCIO VIA FRANCIGENA
- KM.42+050 INCROCIO STRADA SENZA NOME
- KM.42+500 INCROCIO ZONA INDUSTRIALE
- KM.42+900 INCROCIO STRADA SENZA NOME
- KM.43+200 INCROCIO STRADA SENZA NOME
- KM.43+300 INCROCIO STRADA SENZA NOME
- KM.43+650 INCROCIO STRADA SENZA NOME

Comune di SAN GIORIO DI SUSÀ dal km.40+000 al km.45+750 della Sp.24

- KM.44+200 INCROCIO VIA FRANCIGENA
- KM.44+250 INCROCIO VIA MURETTE LOC. RIVETTO
- KM.44+400 CASTELLO SAN GIORIO/FARMACIA
- KM.44+500 INCROCIO STRADA SENZA NOME
- KM.45+500 BIVIO TR.FREJUS/BUSSOLENO CENTRO

CENTRO ABITATO DI SAN GIORIO DI SUSÀ (DAL KM.44+650 AL KM.45+450 DELLA SS.25): 12 BIVI, INCROCI E INTERSEZIONI DA PRESIDARE MEDIANTE POLIZIA MUNICIPALE O VOLONTARI, OLTRE AL PRESIDIO DI INGRESSI DI ATTIVITÀ COMMERCIALI E INGRESSI PRIVATI.



A/32 TORINO - BARDONECCHIA

PER EVITARE LA FORMAZIONE DI CODE A RIDOSSO DEL PERCORSO DI GARA SULLA SP.24, I VEICOLI PROVENIENTI DAL TR. FREJUS E DIRETTI A CHIANOCCO, DOVRANNO ESSERE DEVIATI SULLA SS.25.

I VEICOLI PROVENIENTI DA TORINO E DIRETTI A CHIANOCCO SONO GIA CONVOGLIATI SULLA SS.25

STRADA STATALE 25

- KM.42+900 ROTATORIA FREJUS-SUSA (FILTRAGGIO PER I VEICOLI DIRETTI SU A/32)
- KM.45+550 INCROCIO BUSSOLENO CENTRO/TORINO/AUTOSTRADA

STRADA PROVINCIALE 24

- KM.45+650 INCROCIO PER CAPPELLA DI SAN LORENZO

- | |
|--|
| • Comune di BUSSOLENO dal km.45+750 al km.49+100 della Sp.24 |
|--|

STRADA PROVINCIALE 24

- KM.45+850 VETRERIA

CENTRO ABITATO DI BUSSOLENO (DAL KM.46+250 AL KM.48+200 DELLA SP.24): 16 BIVI, INCROCI E INTERSEZIONI DA PRESIDARE MEDIANTE POLIZIA MUNICIPALE O VOLONTARI, OLTRE AL PRESIDIO DI INGRESSI DI ATTIVITÀ COMMERCIALI E INGRESSI PRIVATI

STRADA PROVINCIALE 24

- KM.48+300 INCROCIO PER BUSSOLENO/MONCENISIO
- KM.48+500 BORGATA SANTANNA /PETRONILLA
- KM.48+900 STRADA SENZA NOME

- | |
|--|
| • Comune di SUSA dal km.49+100 della Sp.24 |
|--|

STRADA PROVINCIALE 24

- KM.49+850 STRADA SENZA NOME/BORGATA CONDIMOSSO
- KM.50+200 STRADA SENZA NOME BORGATA COLDIMOSSO
- KM.50+450 STRADA SENZA NOME
- KM.50+600 STRADA SENZA NOME
- KM.51+400 TRADUERIVI
- KM.51+900 STRADA SENZA NOME

A/32 TORINO - BARDONECCHIA

PER EVITARE LA FORMAZIONE DI CODE A RIDOSSO DEL PERCORSO DI GARA, DOVRA' ESSERE INTERDETTA LA CIRCOLAZIONE DEI VEICOLI IN USCITA DALL'AUTOPORTO DI SUSÀ E DIRETTI SULLA SS.24 PERSONALE SITAF

STRADA PROVINCIALE 24

- KM.52+550 AUTOPORTO DI SUSÀ/FRAZIONE TRADUERIVI
- KM.52+800 INCROCIO STRADA SENZA NOME
- KM.52+950 INCROCIO STRADA SENZA NOME
- KM.53+150 BORGATA GARELLI
- KM.53+300 MATTIE
- KM.53+500 SVINCOLO A/32-UFFICI SITAF
- KM.54+450 MEANA COLLE DELLE FINESTRE FRAYS

A/32 TORINO BARDONECCHIA

LA GARA TRANSITERA' SULLA SS.24 INTERESSANDO LO SVINCOLO DI SUSÀ DELLA A/32, PERTANTO E' NECESSARIA LA CHIUSURA PER IL FLUSSO VEICOLARE PROVENIENTE DA A/32 E DIRETTO SULLA SS.24.

LA SOCIETA' SITAF AVRA' CURA DI PREAVVISARE L'UTENZA TRAMITE P.M.V. LA CHIUSURA DEGLI SVINCOLI AUTOSTRADALI RICADENTI SUL PERCORSO DI GARA

STRADA PROVINCIALE 24

PER EVITARE LA FORMAZIONE DI CODE A RIDOSSO DEL PERCORSO DI GARA, E' NECESSARIO CHE IL COMUNE DI SUSÀ PRESEGNAI NEL PROPRIO CENTRO ABITATO LA CHIUSURA AL TRAFFICO DELLA SP.24 AL KM.E DELLA SP.172.

STRADA PROVINCIALE 172

- KM.0+600 REGIONE CASTELPIETRA INT.18-32-13-33
- KM.0+800 INCROCIO VIA MEANA 51

CENTRO ABITATO DI MEANA DI SUSÀ (DAL KM.1+000 AL KM.3+000 DELLA SP.172): 18 BIVI, INCROCI E INTERSEZIONI DA PRESIDARE MEDIANTE POLIZIA MUNICIPALE O VOLONTARI, OLTRE AL PRESIDIO DI INGRESSI DI ATTIVITÀ COMMERCIALI E INGRESSI PRIVATI.

STRADA PROVINCIALE 172

- KM.3+500 INCROCIO STRADA SENZA NOME

SI SEGNA LA L'IMPOSSIBILITA' DI EFFETTUARE IL SOPRALLUOGO AL COLLE DELLE FINESTRE IN QUANTO INNEVATO.

STRADA PROVINCIALE 172

- KM.31+200 LOCALITA' SARET
- KM.31+650 LOCALITA' LATTA
- KM.31+700 INCROCIO STRADA SENZA NOME
- KM.33+150 LOCALITA' FONDUFAN



PER EVITARE CHE LA SP 172 DEL COLLE DELLE FINESTRE VENGA OCCUPATA DA AUTOMOBILI/CAMPER, SI RITIENE OPPORTUNO INTERDIRNE LA CIRCOLAZIONE ALMENO DAL GIORNO PRECEDENTE, ESCLUSO I RESIDENTI GIA' DALL'USCITA DEL CENTRO ABITATO DI MEANA DI SUSÀ

INOLTRE, SI SCONSIGLIA IL TRANSITO DELLA CAROVANA PUBBLICITARIA SULLA SP.172 PER LE RIDOTTE DIMESIONI DELLA CARREGGIATA

CENTRO ABITATO DI DEPOT FRAZIONE DI FENESTRELLE (DAL KM.68+250 AL KM.68+800 DELLA SR.23): 2 BIVI, INCROCI E INTERSEZIONI DA PRESIDARE MEDIANTE POLIZIA MUNICIPALE O VOLONTARI, OLTRE A INGRESSI PRIVATI.

STRADA REGIONALE 23

- KM.69+500 CHAMBONS
- KM.69+700 INCROCIO STRADA SENZA NOME

CENTRO ABITATO DI FENESTRELLE (DAL KM.69+800 AL KM.71+300 DELLA SR.23): 21 BIVI, INCROCI E INTERSEZIONI DA PRESIDARE MEDIANTE POLIZIA MUNICIPALE O VOLONTARI, OLTRE A INGRESSI PRIVATI.

STRADA REGIONALE 23

- KM.71+400 INCROCIO STRADA SENZA NOME
- KM.73+700 USSEAX
- KM.73+850 LAUX

CENTRO ABITATO DI POURIER FRAZIONE DI FENESTRELLE (DAL KM.77+450 AL KM.77+800 DELLA SR.23): 6 BIVI, INCROCI E INTERSEZIONI DA PRESIDARE MEDIANTE POLIZIA MUNICIPALE O VOLONTARI, OLTRE A INGRESSI PRIVATI.

STRADA REGIONALE 23

Comune di PRAGELATO dal km.78+200 al km.88+300 della SR.23

- KM.78+250 INCROCIO STRADA SENZA NOME

CENTRO ABITATO DI SOUCHERES BASSES FRAZIONE DI FENESTRELLE (DAL KM.78+800 AL KM.79+700 DELLA SR.23): 13 BIVI, INCROCI E INTERSEZIONI DA PRESIDARE MEDIANTE POLIZIA MUNICIPALE O VOLONTARI, OLTRE A INGRESSI PRIVATI.

STRADA REGIONALE 23

- KM.80+700 CAMPING GOFREE
- KM.80+850 INCROCIO STRADA SENZA NOME



CENTRO ABITATO DI SRUA' FRAZIONE DI FENESTRELLE (DAL KM.80+900 AL KM.82+000 DELLA SR.23): 17 BIVI, INCROCI E INTERSEZIONI DA PRESIDARE MEDIANTE POLIZIA MUNICIPALE O VOLONTARI, OLTRE A INGRESSI PRIVATI.

STRADA REGIONALE 23

- KM.82+050 GRAND PUY + STRADA SENZA NOME
- KM.82+100 VIA COLLE COSTAPIANA
- KM.82+250 VIA DELLA FONTANA
- KM.82+300 VIA RIF/VIA DEL CAIRE
- KM.82+400 PIAZZA PRAGELATESI NEL MONDO

CENTRO ABITATO DI RIVETES FRAZIONE DI PRAGELATO (DAL KM.82+450 AL KM.82+600 DELLA SR.23): 3 BIVI, INCROCI E INTERSEZIONI DA PRESIDARE MEDIANTE POLIZIA MUNICIPALE O VOLONTARI, OLTRE A INGRESSI PRIVATI.

CENTRO ABITATO DI GRANGES FRAZIONE DI PRAGELATO (DAL KM.82+600 AL KM.83+100 DELLA SR.23): 10 BIVI, INCROCI E INTERSEZIONI DA PRESIDARE MEDIANTE POLIZIA MUNICIPALE O VOLONTARI, OLTRE A INGRESSI PRIVATI.

STRADA REGIONALE 23

- KM.83+500 INCROCIO STRADA SENZA NOME
- KM.84+000 INCROCIO VIA NAZIONALE INT.202
- Km.84+300 INCROCIO STRADA SENZA NOME
- KM.84+700 ROTATORIA VILLARDAROUND/VAL TRONCEA
- KM.84+950 INCROCIO STRADA SENZA NOME
- KM.86+350 INCROCIO PER DUC

CENTRO ABITATO DI DUC : 1 BIVIO, INCROCIO DA PRESIDARE MEDIANTE POLIZIA MUNICIPALE O VOLONTARI, OLTRE A CENTRI COMMERCIALI E INGRESSI PRIVATI.

STRADA REGIONALE 23

- KM.88+100 CHAZAL

Comune di SESTRIERE dal km.88+300 della SR.23 al km.12+100 della SP.215

- KM.89+000 SESTRIERE BORGATA

CENTRO ABITATO DI SESTRIERE (DAL KM.91+300 DELLA SR.23 AL KM.12+650 DELLA SP.215): 20 BIVI, INCROCI E INTERSEZIONI DA PRESIDARE MEDIANTE POLIZIA MUNICIPALE O VOLONTARI, OLTRE AL PRESIDIO DI ATTIVITA' COMMERCIALI E INGRESSI PRIVATI.

Comune di SAUZE DI CESANA dal km.12+100 al km.4+250 della SP.215

STRADA PROVINCIALE 215



- KM.11+900

CENTRO ABITATO DI GRANGESISES (DAL KM.911+4500 AL KM.10+500 DELLA SP.215): 4 BIVI, INCROCI E INTERSEZIONI DA PRESIDARE MEDIANTE POLIZIA MUNICIPALE O VOLONTARI, OLTRE AL PRESIDIO DI ATTIVITA' COMMERCIALI E INGRESSI PRIVATI.

STRADA PROVINCIALE 215

- KM.9+700 VIA BESSENBA 58
- KM.8+800 VALLE ARGENTERA
- KM.7+200 SAUZEDI CESANA
- KM.7+000 ROTATORIA
- KM.6+950 VIA PRINCIPALE
- KM.6+900 STRADA SENZA NOME
- KM.6+850 VIA DEI PINI
- KM.6+650 STRADA SENZA NOME
- KM.6+550 SAUZE DI CESANA
- KM.5+600 STRADA SENZA NOME
- KM.4+900 VIVAIO DI TROTE ALPE PAGLIA
- KM.4+750 ROLLIERES
- KM.4+450 ROLLIERES
- KM.4+400 STRADA SENZA NOME

Comune di CESANA dal km.4+250 della SP.215 al km.83+200 della SS.24

STRADA PROVINCIALE 215

- KM.3+650 CLOSS - THURES
- KM.3+450 LAGO NERO
- KM.3+350 STRADA SENZA NOME
- KM.3+250 STRADA SENZA NOME
- KM.3+150 BOUSSON MADONNA DELLA NEVE
- KM.2+900 BOUSSON
- KM.2+100 STRADA SENZA NOME
- KM.1+050 SAN SICARIO

CENTRO ABITATO DI CESANA (DAL KM.91+050 DELLA SP.215 AL KM.88+900 DELLA SP.24): 13 BIVI, INCROCI E INTERSEZIONI DA PRESIDARE MEDIANTE POLIZIA MUNICIPALE O VOLONTARI, OLTRE AL PRESIDIO DI ATTIVITA' COMMERCIALI E INGRESSI PRIVATI.

STRADA PROVINCIALE 24

- KM.88+250 MOLLIERE
- KM.88+200 STRADA SENZA NOME
- KM.88+100 STRADA SENZA NOME
- KM.85+900 PENILS
- KM.85+900 SOLOMIAC
- KM.84+500 DESERTES
- KM.84+100 DESERTES

Comune di OULX dal km.83+200 della SS.24

STRADA PROVINCIALE 24



- KM.82+200 STRADA SENZA NOME
- KM.81+200 STRADA SENZA NOME
- KM.80+900 DIREZIONE CESANA
- KM.80+700 SS.24 SAUZE D'OULX
- KM.80+700 INGRESSO A/32
- KM.80+300 STRADA SENZA NOME

A/32 TORINO - BARDONECCHIA (CIRCONVALLAZIONE OULX)

- KM 62+500 DIREZIONE TORINO INIBIZIONE DELL'USCITA DEI VEICOLI SULLA SS.24 (ITINERARIO ALTERNATIVO SP.214 SALICE D'OULX)
- KM.61+900 CHIUSURA DELLO SVINCOLO OULX-GAP-SESTRIERE

A/32 TORINO - BARDONECCHIA

- KM. 61+500 SVINCOLO OULX OVEST (DIREZIONE SUD)
- KM.61+300 SVINCOLO OULX OVEST (DIREZIONE NORD)

LA SOCIETA' SITAF AVRA' CURA DI PREAVVISARE L'UTENZA TRAMITE P.M.V. LA CHIUSURA DEGLI SVINCOLI AUTOSTRADALI RICADENTI SUL PERCORSO DI GARA

STRADA PROVINCIALE 335

- KM.1+000 VIALE ORTIGARA

CENTRO ABITATO DI OULX (DAL KM.80+000 DELLA SP.24 AL KM.1+000 DELLA SS.335): 19 BIVI, INCROCI E INTERSEZIONI DA PRESIDARE MEDIANTE POLIZIA MUNICIPALE O VOLONTARI, OLTRE AL PRESIDIO DI ATTIVITA' COMMERCIALI E INGRESSI PRIVATI.

COMUNE DI OULX SS.335

KM.0+700 PASSAGGIO A LIVELLO

STRADA PROVINCIALE 335

- KM.1+050 PARCHEGGIO TIR CAMPO SPORTIVO
- KM.1+100 STRADA SENZA NOME

STRADA PROVINCIALE 335 DIR.

- KM.2+850 INCROCIO CON SS.335

STRADA PROVINCIALE 335

- KM.2+200 STRADA SENZA NOME
- KM.2+300 CENTRO DI EQUITAZIONE
- KM.2+400 CENTRO DI EQUITAZIONE
- KM.2+450 STRADA SENZA NOME
- KM.2+600 STRADA SENZA NOME
- KM.2+800 STRADA SENZA NOME



- KM.2+900 SIGNOLS
- KM.3+300 STRADA SENZA NOME
- KM.3+600 SIGNOLS
- KM.3+700 STRADA SENZA NOME
- KM.3+750 SAVOULX
- KM.4+000 VIA DEL CASTELLO
- KM.4+350 VIA XXV APRILE
- KM.4+400 STRADA SENZA NOME

STRADA PROVINCIALE 335

- KM.4+600 SVINCOLO DI INGRESSO A/32
- KM.4+800 SVINCOLO DI INGRESSO A/32
- KM.5+050 STRADA SENZA NOME
- KM.5+500 PRES DE BLANC
- KM.5+800 STRADA SENZA NOME
- KM.6+200 CHATEAU BEAULARD

COMUNE DI BEAULARD SS.335
KM.6+800 PASSAGGIO A LIVELLO

COMUNE DI BEAULARD SS.335
KM.8+050 PASSAGGIO A LIVELLO

STRADA PROVINCIALE 335

- KM.9+000 STRADA SENZA NOME
- KM.9+050 VILLARD ROYERES
- KM.10+450 MUSEO FORTE BRAMAFAM

CENTRO ABITATO DI BARDONECCHIA (DAL KM.11+600 DELLA SS.335 AL KM.1+000 DELLA SP.238): 50 BIVI, INCROCI E INTERSEZIONI DA PRESIDARE MEDIANTE POLIZIA MUNICIPALE O VOLONTARI, OLTRE AL PRESIDIO DI ATTIVITA' COMMERCIALI E INGRESSI PRIVATI.

CENTRO ABITATO DI MILLAURES (DAL KM.0+800 AL KM.1+800 DELLA SP.238): 6 BIVI, INCROCI E INTERSEZIONI DA PRESIDARE MEDIANTE POLIZIA MUNICIPALE O VOLONTARI, OLTRE AL PRESIDIO DI INGRESSI PRIVATI.

SI SEGNALE CHE DAL KM.1+100 AL 1+300 DELLA SP.238 (CENTRO ABITATO DI MILLAURES) LA STRADA SI PRESENTA STRETTA.

STRADA PROVINCIALE 238

- KM.2+100 CONSORZIO SVILUPPO AGRICOLO DI MILLAURES
- KM.2+700 STRADA SENZA NOME

CENTRO ABITATO DI GLEISE (DAL KM.3+400 AL KM.4+000 DELLA SP.238): 8 BIVI, INCROCI E INTERSEZIONI DA PRESIDARE MEDIANTE POLIZIA MUNICIPALE O VOLONTARI, OLTRE AL PRESIDIO DI INGRESSI PRIVATI.




STRADA PROVINCIALE 238

- KM.5+500 STRADA SENZA NOME
- KM.6+000 STRADA SENZA NOME


PER EVITARE CHE LA SP 238 CHE PORTA ALLO JAFFERAU VENGA OCCUPATA DA AUTOMOBILI/CAMPER, SI RITIENE OPPORTUNO INTERDIRNE LA CIRCOLAZIONE ALMENO DAL GIORNO PRECEDENTE, ESCLUSO I RESIDENTI.

IL DIRIGENTE LA SEZIONE
(Primo Dir. FARINA Dott. Fuzio)



Torino, 30 aprile 2018

MODULARIO
L. P. S. - 392



Ministero dell'Interno

DIPARTIMENTO DELLA PUBBLICA SICUREZZA

COMPARTIMENTO DELLA POLIZIA STRADALE
per il Piemonte e la Valle d'Aosta

di SEZIONE DI TORINO

Prot. N.º 180010638 Rep. 220.18

Proposta alla nota del

Dir. Sec. N.º

Alla Prefettura
Ufficio di Gabinetto
di: Torino

Alla Società A.n.a.s
Di: Torino

Alla Città Metropolitana
Di: Torino

OGGETTO: 101° GIRO D'ITALIA - Parere e sopralluogo.
19ª Tappa di Riserva: VENARIA Reale - BARDONECCHIA (Jafferau).
Venerdì 25 maggio 2018.

In riferimento alla vostra nota n. 53567/2018 Area III datata 12 aprile 2018 ed inerente la manifestazione indicata in oggetto, in relazione ai preventivi sopralluoghi effettuati da personale di questo Ufficio, si esprime parere favorevole allo svolgimento della gara ciclistica agonistica per professionisti del 101° Giro d'Italia - 19ª tappa di RISERVA, da Venaria Reale a Bardonecchia (Jafferau), indetta per venerdì 25 maggio 2018 e nulla osta alla sospensione del traffico veicolare per il tempo segnalato.

Dovranno essere assicurati adeguati servizi di vigilanza stradale e viabilità lungo gli itinerari interessati dal transito della competizione con chiusura delle strade adducenti al percorso di gara e presidio degli accessi.

Dovranno essere assicurati adeguati servizi di vigilanza stradale e viabilità lungo gli itinerari interessati dal transito della competizione con chiusura delle strade adducenti al percorso di gara e presidio degli accessi.

Oltre alle indicazioni di seguito riportate, relative al presidio delle intersezioni stradali, si ritiene che i Comuni interessati dal transito della manifestazione, le rispettive Polizie Municipali e le Autorità competenti per territorio, debbano essere opportunamente sensibilizzati affinché adottino le opportune misure di vigilanza e viabilità nonché il presidio di tutte le intersezioni stradali, accessi abitazioni, passi carrai, entrate/uscite di spazi prospicienti attività commerciali ed aree di sosta all'interno dei centri abitati e, comunque esistenti, lungo tutta la strada interessata dal transito della gara di propria competenza comunale anche non eventualmente elencate nel presente parere predisponendo idonee chiusure e/o transennamenti atte a contenere la folla e a tutela della circolazione stradale e dei corridoi.

Si ravvisa, altresì, a carico delle Autorità competenti territorialmente la necessità di provvedere al presidio di tutte le strade interpoderali, accessi privati, e non, esistenti lungo gli itinerari impegnati dai corridoi.

Si suggerisce, inoltre, a tutti gli Enti Proprietari della Strada e ai Comuni interessati dal transito della manifestazione, di effettuare un'accurata verifica di tutto il manto stradale delle arterie di propria competenza al fine di valutarne l'idonea agibilità intervenendo, ove necessario, a lavori di ripristino, e appurare che nei giorni di transito delle gare, non vi siano cantieri stradali operativi, fiere o mercati.

Prefettura Torino - SERVIZIO I - Prot. Ingresso N.0061519 del 02/05/2018



19^ TAPPA "VENARIA REALE - BARDONECCHIA (JAFFERAU)"
25 MAGGIO 2017

La competenza di questa Sezione Polizia Stradale ricade in tutta la provincia di Torino.

Dai sopralluoghi eseguiti, si ritiene opportuno che siano presidiate da personale delle forze dell'ordine (ivi compreso il personale delle Polizie Municipali), e/o volontari le seguenti intersezioni stradali.

CENTRO ABITATO DI VENARIA REALE : 22 BIVI, INCROCI E INTERSEZIONI DA PRESIDARE MEDIANTE POLIZIA MUNICIPALE O VOLONTARI, OLTRE AL PRESIDIO DI NUMEROSI INGRESSI DI ATTIVITÀ COMMERCIALI E INGRESSI PRIVATI

STRADA PROVINCIALE 501

PER EVITARE LA FORMAZIONE DI CODE A RIDOSSO DEL PERCORSO DI GARA E' NECESSARIO CHIUDERE LA SP.501 DAL KM.3+450 ROTATORIA PER LANZO/VENARIA REALE.

STRADA PROVINCIALE 501

- KM.4+350 ROTATORIA DIREZIONE VENARIA/LANZO

STRADA PROVINCIALE 1

- KM.10+200 INCROCIO STRADA SENZA NOME
- KM.10+550 INCROCIO VIA CAVALLO 136
- KM.11+250 SP.1/SP.501
- KM.11+600 INCROCIO CON VIA SCODEGGIO
- KM.11+800 INCROCIO CON STRADA DELLA MADONNINA

Comune di DRUENTO dal KM.15+100 al km.16+800 della Sp.1

STRADA PROVINCIALE 1

- KM.15+250 INCROCIO CON CORSO KENNEDY
- KM.16+500 INCROCIO CON VIA GENESIA

Comune di ROBASSOMERO dal KM.16+800 al km.21+250 della Sp.1

STRADA PROVINCIALE 1

- KM.17+350 INCROCIO CON VIA TORINO
- KM.17+700 INCROCIO CON VIA LOSA
- KM.17+950 INCROCIO CON CORSO ITALIA
- KM.18+550 INCROCIO CON VIA GRANGIA POL.
- KM.18+950 INCROCIO CON STRADA DEL BRUCO
- KM.19+450 INCROCIO CON SP.18 D.1
- KM.19+700 ROTATORIA (DIR.CIRIE'-CASELLE- VIA AGNELLI
- KM.20+400 INCROCIO PER FIANO - VARISELLA



- KM.20+550 INCROCIO CON VIA CAFASSE
- KM.20+750 INCROCIO CON STRADA SENZA NOME
- KM.20+900 RISTORANTE LA NINFEA
- KM.21+500 INCROCIO STRADA SENZA NOME
- KM.21+600 INCROCIO CON VIA LANZO INT. 21-25
- KM.21+650 INCROCIO CON VIA LANZO INT. 27-55
- KM.21+650 INCROCIO CON VIA LANZO INT. 24-34
- KM.21+800 INCROCIO CON VIA LANZO INT. 63-69
- KM.21+900 VIVAIO LA MAGHERITA SERENA
- KM.22+050 INCROCIO CON VIA LANZO INT. 81-91
- KM.22+350 INCROCIO PER FIANO-VALLO-VARISELLA
- KM.22+900 INCROCIO CON VIA SAN FRIMINO DIR. PIANO/SP.724
- KM.22+950 INCROCIO CON VIA MISTI/SP.240 DIR. CIRIÉ
- KM.26+000 INCROCIO STRADA SENZA NOME

Comune di FIANO dal km.21+250 al km. 23+950 della Sp.1

CENTRO ABITATO DI CAFASSE (DAL KM.23+950 AL KM.26+600 DELLA SP.1): 20 BIVI, INCROCI E INTERSEZIONI DA PRESIDARE MEDIANTE POLIZIA MUNICIPALE O VOLONTARI, OLTRE AL PRESIDIO DI INGRESSI DI ATTIVITÀ COMMERCIALI E INGRESSI PRIVATI.

STRADA PROVINCIALE 1

Comune di LANZO dal km.26+950 della Sp.1 al km.32+800 della Sp.2

- KM.27+500 ZONA ATTREZZATA

N.B. SI SEGNA LA NECESSITÀ DI CHIUDERE MEDIANTE FORZE DI POLIZIA LA SP.1 AL KM.28+000 DIREZIONE TORINO.

CENTRO ABITATO DI LANZO (DAL KM.0+200 DELLA SP.1 DIR AL KM.32+800 DELLA SP.2): 27 BIVI, INCROCI E INTERSEZIONI DA PRESIDARE MEDIANTE POLIZIA MUNICIPALE O VOLONTARI, OLTRE AL PRESIDIO DI INGRESSI DI ATTIVITÀ COMMERCIALI E INGRESSI PRIVATI.

CENTRO ABITATO DI GERMAGNANO (DAL KM.32+800 AL KM.34+250 DELLA SP.2): 5 BIVI, INCROCI E INTERSEZIONI DA PRESIDARE MEDIANTE POLIZIA MUNICIPALE O VOLONTARI, OLTRE AL PRESIDIO DI INGRESSI DI ATTIVITÀ COMMERCIALI E INGRESSI PRIVATI.

N.B. SI SEGNA LA PRESENZA DI UN PASSAGGIO A LIVELLO DELLA LINEA G.T.T. NEL CENTRO ABITATO DI GERMAGNANO, CHE DOVRÀ ESSERE PRESIDATO.

STRADA PROVINCIALE 1/2

- KM.31+050 ROTATORIA DIREZIONE TORINO

N.B. PER EVITARE LA FORMAZIONE DI CODE A RIDOSSO DEL PERCORSO DI GARA, È NECESSARIO CHE IL COMUNE DI PESSINETTO PRESEGNALI LA CHIUSURA AL TRAFFICO DELLA SP.1 E DELLA SP.2, INDICANDO COME UNICA ALTERNATIVA LA SP.30.



ANALOGAMENTE, SEMPRE PER EVITARE LA FORMAZIONE DI CODE A RIDOSSO DEL PERCORSO DI GARA, E' NECESSARIO CHE IL COMUNE DI GERMAGNANO PRESEGNAI GIA' A FUNGHERA LA CHIUSURA AL TRAFFICO DELLA SP.1 E DELLA SP.2, INDICANDO COME UNICA ALTERNATIVA LA SP.30.

- KM.31+090 INCROCIO PER COLLE DEL LYS-LACIAUSSIA-VIU'

STRADA PROVINCIALE 32 DIR.

- KM.0+900 LANZO - VIU' - USSEGGLIO

STRADA PROVINCIALE 32

- KM.0+500 INCROCIO CON PIAN CASTAGNA

CENTRO ABITATO DI PIAN BAUSANO FRAZIONE DI GERMAGNANO (DAL KM.0+900 AL KM.1+300 DELLA SP.32): 3 BIVI, INCROCI E INTERSEZIONI DA PRESIDARE MEDIANTE POLIZIA MUNICIPALE O VOLONTARI, OLTRE AL PRESIDIO DELL'INGRESSO DI ATTIVITÀ COMMERCIALI E INGRESSI PRIVATI.

STRADA PROVINCIALE 32

- KM.1+600 STRADA SENZA NOME INT.41
- KM.1+800 STRADA SENZA NOME
- KM.2+700 INCROCIO PER CASTAGNOLE
- KM.3+500 LOCALITÀ SPINA
- KM.3+600 STRADA SENZA NOME
- KM.5+400 STRADA SENZA NOME
- KM.5+600 STRADA SENZA NOME

CENTRO ABITATO DI BORGO FRAZIONE DI GERMAGNANO (DAL KM.5+850 AL KM.6+100 DELLA SP.32): 2 BIVI, INCROCI E INTERSEZIONI DA PRESIDARE MEDIANTE POLIZIA MUNICIPALE O VOLONTARI, OLTRE AL PRESIDIO DELL'INGRESSO DI ATTIVITÀ COMMERCIALI E INGRESSI PRIVATI.

STRADA PROVINCIALE 32

- KM.6+650 INCROCIO PER CROTTI-MOLAR DEL LUPO
- KM.6+800 STRADA SENZA NOME
- KM.8+500 STRADA SENZA NOME
- KM.8+750 STRADA SENZA NOME

CENTRI ABITATI DI FUBINA, MONDREZZA, VERSINO FRAZIONI DI VIU' E VIU' (DAL KM.9+000 AL KM.13+700 DELLA SP.32): 25 BIVI, INCROCI E INTERSEZIONI DA PRESIDARE MEDIANTE POLIZIA MUNICIPALE O VOLONTARI, OLTRE AL PRESIDIO DELL'INGRESSO DI ATTIVITÀ COMMERCIALI E INGRESSI PRIVATI.

STRADA PROVINCIALE 32

- KM.14+000 INCROCIO PER BALMA-BRENDO-VENERA
- KM.14+400 INCROCIO PER MALCIAUSIA/USSEGGIO



N.B. PER EVITARE LA FORMAZIONE DI CODE A RIDOSSO DEL PERCORSO DI GARA E' NECESSARIO CHE IL COMUNE DI VIU' PRESEGNALI IN TUTTE LE FRAZIONI RICADENTI NEL PROPRIO COMUNE LA CHIUSURA DELLA SP.32 E SP.167.

CENTRO ABITATO DI MOLAR FRAZIONE DI VIU': 2 BIVI, INCROCI E INTERSEZIONI DA PRESIDARE MEDIANTE POLIZIA MUNICIPALE O VOLONTARI, OLTRE AL PRESIDIO DI INGRESSI PRIVATI.

N.B. SI SEGNA LA CHE LA SP 32 AL KM.14+300 E' MOLTO STRETTA.

STRADA PROVINCIALE 197

- * KM.27+950 INCROCI RICHIAGLIO

CENTRO ABITATO DI COLLE SAN GIOVANNI FRAZIONE DI VIU' (DAL KM.26+100 AL KM.25+400 DELLA SP.197): 4 BIVI, INCROCI E INTERSEZIONI DA PRESIDARE MEDIANTE POLIZIA MUNICIPALE O VOLONTARI, OLTRE AL PRESIDIO DI INGRESSI PRIVATI.

STRADA PROVINCIALE 197

- * KM.24+050 INCROCIO PER AMBROSINERA
- * KM.23+700 INCROCIO PER BERTESENO
- * KM.22+200 INCROCIO STRADA SENZA NOME
- * KM.21+900 INCROCIO STRADA SENZA NOME

CENTRO ABITATO DI NIOUIDETTO FRAZIONE DI VIU' (DAL KM.21+750 AL KM.21+300 DELLA SP.197): 1 BIVIO, DA PRESIDARE MEDIANTE POLIZIA MUNICIPALE O VOLONTARI, OLTRE AL PRESIDIO DI INGRESSI PRIVATI.

STRADA PROVINCIALE 197

- * KM.19+100 BIVIO PER AIRETTA
- * KM.18+050 BIVIO PER FALESE DI MOMPELLATO

N.B. SI SEGNA LA CHE LA SP.197 CHE PORTA AL COLLE DEL LYS E' MOLTO STRETTA, PERTANTO PER EVITARE CHE VENGA OCCUPATA DA AUTOMOBILI/CAMPER, SI RITIENE OPPORTUNO INTERDIRNE LA CIRCOLAZIONE ALMENO DAL GIORNO PRECEDENTE, ESCLUSO I RESIDENTI.


INOLTRE, SI SCONSIGLIA IL TRANSITO DELLA CAROVANA PUBBLICITARIA SULLA SP.197 PER LE RIDOTTE DIMESIONI DELLA CARREGGIATA

Comune di VIU' la competenza del comune di Viù termina al km.18+000 della Sp.197

Comune di RUBIANA dal km.18+000 della Sp.197

N.B. LA SP.197 DAL KM 18+000 FINO A RUBIANA E' PRIVA DI PROTEZIONI (GUARD RAIL)

STRADA PROVINCIALE 197



- KM.16+900 BIVIO PER MUANDE - ISABELLO
- KM.16+100 BIVIO PER BORGATA NICOLERA/BERTOLER
- KM.16+000 BIVIO SANTUARIO MADONNA DELLA BASSA

CENTRO ABITATO DI MOMPELLATO FRAZIONE DI RUBIANA: 1 BIVIO, DA PRESIDARE MEDIANTE POLIZIA MUNICIPALE O VOLONTARI, OLTRE AL PRESIDIO DI INGRESSI PRIVATI.

STRADA PROVINCIALE 197

- KM.15+300 INCROCIO STRADA SENZA NOME
- KM.14+800 BIVIO BORGATA RIVA
- KM.13+500 BIVIO BORGATA BERTASSI E BENNA
- KM.13+200 BIVIO BORGATA GIRARDI SUPERIORE
- KM.12+750 BIVIO PER FAVELLA
- KM.11+800 BIVIO BORGATA GRANDI
- KM.11+500 BIVIO BORGATA RAIMONDO/FERRO
- KM.10+600 BIVIO BORGATA MOLLAR BRUNATTO
- KM.10+400 BIVIO BORGATA GANGALLO
- KM.9+950 BORGATA GIORDANA SUPERIORE

CENTRO ABITATO DI RUBIANA (DAL KM.9+650 AL KM.7+100 DELLA SP.197): 32 BIVI, INCROCI E INTERSEZIONI DA PRESIDARE MEDIANTE POLIZIA MUNICIPALE O VOLONTARI, OLTRE AL PRESIDIO DI INGRESSI DI ATTIVITÀ COMMERCIALI E INGRESSI PRIVATI.

STRADA PROVINCIALE 197

- KM.6+700 BIVIO PER BORGATA TETTI

CENTRO ABITATO DI ALMESE (DAL KM.6+500 AL KM.4+600 DELLA SP.197): 20 BIVI, INCROCI E INTERSEZIONI DA PRESIDARE MEDIANTE POLIZIA MUNICIPALE O VOLONTARI, OLTRE AL PRESIDIO DI INGRESSI DI ATTIVITÀ COMMERCIALI E INGRESSI PRIVATI.

CENTRO ABITATO DI VILLAR DORA (DAL KM.4+600 DELLA SP.197 AL KM.7+100 DELLA SP.193): 29 BIVI, INCROCI E INTERSEZIONI DA PRESIDARE MEDIANTE POLIZIA MUNICIPALE O VOLONTARI, OLTRE AL PRESIDIO DI INGRESSI DI ATTIVITÀ COMMERCIALI E INGRESSI PRIVATI.

STRADA PROVINCIALE 198

- KM.7+300 VIA TORRE DEL COLLE

STRADA PROVINCIALE 24

- KM.27+850 ROTATORIA CON DIREZIONE SUSA

PER EVITARE LA FORMAZIONE DI CODE A RIDOSSO DEL PERCORSO DI GARA, E' NECESSARIO CHE IL COMUNE DI CAPRIE PRESEGNALI NEL PROPRIO CENTRO ABITATO LA CHIUSURA AL TRAFFICO DELLA SP.24 AL KM.27+850



ANALOGAMENTE I COMUNI DI VILLARD DORA E AVIGLIANA, SEMPRE PER EVITARE LA FORMAZIONE DI CODE A RIDOSSO DELLA GARA, PRESEGNALERANNO NEL PROPRIO CENTRO ABITATO LA CHIUSURA AL TRAFFICO DELLA SP.24 AL KM.27+850

STRADA PROVINCIALE 24

- KM.27+750 ROTATORIA CON DIREZIONE SUSÀ/S.AMBROGIO DI TORIN
- BRETELLA DI COLLEGAMENTO TRA LA SP.24 A LA SS.25 (VIA BASSA DESERTA)
- SENZA CHILOMETRICA VIA S. D'ACQUISTO/ VIA CASCINA GARIGLI

STRADA STATALE 25

- KM.26+100 ROTATORIA DIREZIONE SUSÀ A/32
- PER EVITARE LA FORMAZIONE DI CODE A RIDOSSO DEL PERCORSO DI GARA , E' NECESSARIO CHE IL COMUNE DI AVIGLIANA PRESEGNALI NEL PROPRIO CENTRO ABITATO LA CHIUSURA AL TRAFFICO DELLA SS.25 AL KM.26+100

CENTRO ABITATO DI SANT'AMBROGIO (DAL KM.25+100 AL KM.28+200 DELLA SS.25): 25 BIVI, INCROCI E INTERSEZIONI DA PRESIDARE MEDIANTE POLIZIA MUNICIPALE O VOLONTARI, OLTRE AL PRESIDIO DI INGRESSI DI ATTIVITÀ COMMERCIALI E INGRESSI PRIVATI

STRADA STATALE 25

CENTRO ABITATO DI CHIUSA SAN MICHELE (DAL KM.28+800 AL KM.31+100 DELLA SS.25): 12 BIVI, INCROCI E INTERSEZIONI DA PRESIDARE MEDIANTE POLIZIA MUNICIPALE O VOLONTARI, OLTRE AL PRESIDIO DI INGRESSI DI ATTIVITÀ COMMERCIALI E INGRESSI PRIVATI

Comune di VAIE dal km.31+400 al km.33+150 della SS.25

STRADA STATALE 25

- KM.31+600 INCROCIO CON STRADA SENZA NOME
- KM.32+100 INCROCIO CON VIA TORINO

CENTRO ABITATO DI VAIE (DAL KM.32+400 AL KM.32+950 DELLA SS.25): 4 BIVI, INCROCI E INTERSEZIONI DA PRESIDARE MEDIANTE POLIZIA MUNICIPALE O VOLONTARI, OLTRE AL PRESIDIO DI INGRESSI DI ATTIVITÀ COMMERCIALI E INGRESSI PRIVATI



N.B. PER EVITARE LA FORMAZIONE DI CODE A RIDOSSO DEL PERCORSO DI GARA, E' NECESSARIO CHE IL COMUNE DI VAIE PRESEGNALI NEL PROPRIO CENTRO ABITATO LA CHIUSURA AL TRAFFICO DELLA SS.25

STRADA STATALE 25

- KM.33+150 INCROCIO CON VIA V NOVEMBRE

CENTRO ABITATO DI SANT'ANTONINO DI SUSA (DAL KM.32+200 AL KM.35+500 DELLA SS.25): 25 BIVI, INCROCI E INTERSEZIONI DA PRESIDARE MEDIANTE POLIZIA MUNICIPALE O VOLONTARI, OLTRE AL PRESIDIO DI INGRESSI DI ATTIVITÀ COMMERCIALI E INGRESSI PRIVATI.

CENTRO ABITATO DI VILLAR FOCCHIARDO (DAL KM.35+500 AL KM.37+100 DELLA SS.25): 13 BIVI, INCROCI E INTERSEZIONI DA PRESIDARE MEDIANTE POLIZIA MUNICIPALE O VOLONTARI, OLTRE AL PRESIDIO DI INGRESSI DI ATTIVITÀ COMMERCIALI E INGRESSI PRIVATI.

N.B. PER EVITARE LA FORMAZIONE DI CODE A RIDOSSO DEL PERCORSO DI GARA E' NECESSARIO CHE IL COMUNE DI BORGONE DI SUSA PRESEGNALI NEL PROPRIO CENTRO ABITATO LA CHIUSURA AL TRAFFICO DELLA SS.25

STRADA PROVINCIALE 24

- KM.39+800 INCROCIO VIA GIACONERA
- KM.40+050 INCROCIO CON STRADA SENZA NOME
- KM.40+100 INCROCIO CON VIA ANTICA DI FRANCIA
- KM.40+300 RISTORANTE ANTICA LOCANDA
- KM.40+800 INCROCIO VIA ANTICA DI FRANCIA INT.17-19-21
- KM.40+900 PARCO ORSIERA/CENTRO VILLA
- KM.41+250 INCROCIO STRADA SENZA NOME
- KM.41+300 INCROCIO VIA ANTICA DI FRANCIA INT.6-8-10
- KM.41+400 INCROCIO STRADA SENZA NOME
- KM.41+450 INCROCIO VIA PLANVERSO INT.2-4
- KM.41+800 INCROCIO VIA PLANVERSO INT. 3-5-6
- KM.41+900 INCROCIO VIA FRANCIGENA
- KM.42+050 INCROCIO STRADA SENZA NOME
- KM.42+500 INCROCIO ZONA INDUSTRIALE
- KM.42+900 INCROCIO STRADA SENZA NOME
- KM.43+200 INCROCIO STRADA SENZA NOME
- KM.43+300 INCROCIO STRADA SENZA NOME
- KM.43+650 INCROCIO STRADA SENZA NOME

Comune di SAN GIORIO DI SUSA dal km.40+000 al km.45+750 della Sp.24

- KM.44+200 INCROCIO VIA FRANCIGENA
- KM.44+250 INCROCIO VIA MURETTE LOC. RIVETTO
- KM.44+400 CASTELLO SAN GIORIO/FARMACIA
- KM.44+500 INCROCIO STRADA SENZA NOME
- KM.45+500 BIVIO TR.FREJUS/BUSSOLENO CENTRO



CENTRO ABITATO DI SAN GIORIO DI SUSÀ (DAL KM.44+650 AL KM.45+450 DELLA SS.25): 12 BIVI, INCROCI E INTERSEZIONI DA PRESIDARE MEDIANTE POLIZIA MUNICIPALE O VOLONTARI, OLTRE AL PRESIDIO DI INGRESSI DI ATTIVITÀ COMMERCIALI E INGRESSI PRIVATI.

A/32 TORINO - BARDONECCHIA

PER EVITARE LA FORMAZIONE DI CODE A RIDOSSO DEL PERCORSO DI GARA SULLA SP.24, I VEICOLI PROVENIENTI DA TR.FREJUS A DIRETTI A CHIANOCCO, DOVRANNO ESSERE DEVIATI SULLA SS.25.

I VEICOLI PROVENIENTI DA TORINO E DIRETTI A CHIANOCCO SONO GIÀ CONVOGLIATI SULLA SS.25

STRADA PROVINCIALE 25

- KM.42+900 ROTATORIA FREJUS-SUSÀ (FILTRAGGIO PER VEICOLI DIRETTI SU A/32)

STRADA PROVINCIALE 24

- KM.45+550 INCROCIO PER BUSSOLENO CENTRO/TORINO/TR.FREJUS
- KM.45+650 INCROCIO PER CAPPELLA DI SAN LORENZO

• Comune di BUSSOLENO dal km.45+750 al km.49+100 della Sp.24

STRADA PROVINCIALE 24

- KM.45+850 VETRERIA

CENTRO ABITATO DI BUSSOLENO (DAL KM.46+250 AL KM.48+200 DELLA SP.24): 16 BIVI, INCROCI E INTERSEZIONI DA PRESIDARE MEDIANTE POLIZIA MUNICIPALE O VOLONTARI, OLTRE AL PRESIDIO DI INGRESSI DI ATTIVITÀ COMMERCIALI E INGRESSI PRIVATI.

STRADA PROVINCIALE 24

- KM.48+300 INCROCIO PER BUSSOLENO/MONCENISIO
- KM.48+500 BORGATA SANT'ANNA /PETRONILLA
- KM.48+900 STRADA SENZA NOME

• Comune di SUSÀ dal km.49+100

STRADA PROVINCIALE 24

- KM.49+850 STRADA SENZA NOME/BORGATA CONDIMOSSO
- KM.50+200 STRADA SENZA NOME BORGATA COLDIMOSSO
- KM.50+450 STRADA SENZA NOME
- KM.50+600 STRADA SENZA NOME
- KM.51+400 TRADUERIVI
- KM.51+900 STRADA SENZA NOME

A/32 TORINO - BARDONECCHIA



PER EVITARE LA FORMAZIONE DI CODE A RIDOSSO DEL PERCORSO DI GARA, DOVRA' ESSERE INTERDETTA LA CIRCOLAZIONE DEI VEICOLI IN USCITA DALL'AUTOPORTO DI SUSÀ E DIRETTI SULLA SP.24.

STRADA PROVINCIALE 24

- * KM.52+550 AUTOPORTO DI SUSÀ/FRAZIONE TRADUERIV
- * KM.52+800 INCROCIO STRADA SENZA NOME
- * KM.52+950 INCROCIO STRADA SENZA NOME
- * KM.53+150 BORGATA GARELLI
- * KM.53+300 MATTIE
- * KM.53+500 SVINCOLO A/32-UFFICI SITAF
- * KM.54+350 MEANA COLLE DELLE FINESTRE FRAYS

A/32 TORINO - BARDONECCHIA

LA GARA TRANSITERA' SULLA SS.24 INTERESSANDO LO SVINCOLO DI SUSÀ A/32. PERTANTO E' NECESSARIA LA CHIUSURA DEL FLUSSO VEICOLARE PROVENIENTE DA A/32 E DIRETTO SULLA SS.24

LA SOCIETA' SITAF AVRA' CURA DI PREAVVISARE L'UTENZA TRAMITE P.M.V. LA CHIUSURA DEGLI SVINCOLI AUTOSTRADALI RICADENTI SUL PERCORSO DI GARA

CENTRO ABITATO DI SUSÀ (DAL KM.54+400 AL KM.56+800 DELLA SP.24): 16 BIVI, INCROCI E INTERSEZIONI DA PRESIDARE MEDIANTE POLIZIA MUNICIPALE O VOLONTARI, OLTRE AL PRESIDIO DI INGRESSI DI ATTIVITÀ COMMERCIALI E INGRESSI PRIVATI.

PER EVITARE LA FORMAZIONE DI CODE A RIDOSSO DEL PERCORSO DI GARA, E' NECESSARIO CHE IL COMUNE DI SUSÀ PRESEGNALI NEL PROPRIO CENTRO ABITATO LA CHIUSURA AL TRAFFICO DELLA SP.24.

STRADA PROVINCIALE 24

- * KM.57+350 STRADA COMUNALE BEAURE

* Comune di GRAVERE dal km.57+400 al km.60+400 della Sp.24
--

STRADA PROVINCIALE 24

- * KM.58+050 STRADA SENZA NOME
- * KM.58+450 VIA DELLA FERROVIA
- * KM.58+500 STRADA SENZA NOME
- * KM.58+650 OLMO
- * KM.59+100 ARNONDERA/ARMONA

CENTRO ABITATO DI GRAVERE (DAL KM.59+150 AL KM.60+200 DELLA SP.24): 16 BIVI, INCROCI E INTERSEZIONI DA PRESIDARE MEDIANTE POLIZIA MUNICIPALE O VOLONTARI, OLTRE AL PRESIDIO DI INGRESSI DI ATTIVITÀ COMMERCIALI E INGRESSI PRIVATI.



• Comune di CHIOMONTE dal km.60+600 al km.64+850 della SS.24

STRADA PROVINCIALE 24

- KM.60+850 INCROCIO STRADA SENZA NOME
- KM.60+900 INCROCIO STRADA SENZA NOME
- KM.61+300 INCROCIO STRADA SENZA NOME

Comune di EXILLES dal km.64+850 al km.69+550+300 della SS.24

STRADA PROVINCIALE 24

- KM.65+000 INCROCIO STRADA SENZA NOME
- KM.65+400 RAMATS
- KM.66+800 INCROCIO STRADA SENZA NOME
- KM.66+900 RISTORANTE/PIZZERIA
- KM.67+000 FORTE DI EXILLES
- KM.67+200 CELS/RAMAT/EXILLES
- KM.69+150 EXILLES
- KM.69+600 DEVEYS SAN COLOMBANO
- KM.70+850 ECLAUSE/ FENIL
- KM.71+400 INCROCIO STRADA SENZA NOME
- KM.72+500 INCROCIO STRADA SENZA NOME

CENTRO ABITATO DI SALBERTRAND (DAL KM.73+1000 AL KM.74+300 DELLA SP.24): 12 BIVI, INCROCI E INTERSEZIONI DA PRESIDARE MEDIANTE POLIZIA MUNICIPALE O VOLONTARI, OLTRE AL PRESIDIO DI INGRESSI DI ATTIVITÀ COMMERCIALI E INGRESSI PRIVATI.

STRADA REGIONALE 24

- KM.74+600 SITAF CALCESTRUZZI ASPALTI
- KM.74+900 SAN ROMANO
- KM.75+200 BAR RISTORANTE GRAN BOSCO
- KM.75+400 INCROCIO STRADA SENZA NOME
- KM.75+700 RIVAL
- KM.75+800 PLAN
- KM.76+100 INCROCIO STRADA SENZA NOME
- KM.76+300 INCROCIO STRADA SENZA NOME
- KM.76+600 INCROCIO SS.24/SS.335 DIR.
- KM.76+700 TANGENZIALE TORINO / MONGINEVRO
- KM.77+000 NOTREDAM
- KM.77+400 INGRESSO E USCITA A/32

A/32 TORINO – BARDONECCHIA

- KM.59+300 SVINCOLO OULX EST DIREZIONE NORD

STRADA REGIONALE 24



- KM.77+600 SVINCOLO INGRESSO A/32
- KM.77+800 VIA VERCELLINO
- KM.78+000 INCROCIO STRADA SENZA NOME
- KM.78+200 ROTATORIA VIA GHIOTTI
- KM.78+400 LE BATTE
- KM.78+500 INCROCIO STRADA SENZA NOME

CENTRO ABITATO DI OULX (DAL KM.80+000 DELLA SP.24 AL KM.1+000 DELLA SS.335): 21 BIVI, INCROCI E INTERSEZIONI DA PRESIDARE MEDIANTE POLIZIA MUNICIPALE O VOLONTARI, OLTRE AL PRESIDIO DI INGRESSI DI ATTIVITÀ COMMERCIALI E INGRESSI PRIVATI.

PER EVITARE LA FORMAZIONE DI CODE A RIDOSSO DEL PERCORSO DI GARA, E' NECESSARIO CHE IL COMUNE DI OULX PRESEGNALI LA CHIUSURA DELLA SP.24 PER I VEICOLI PROVENIENTI DA CESANA E DIRETTI A OULX.

INOLTRE, SEMPRE PER EVITARE LA FORMAZIONE DI CODE SUL PERCORSO DI GARA NECESSITA LA CHIUSURA DELLA SS.24 AL KM.80+700 PER I VEICOLI DIRETTI A OULX CENTRO DIROTTANDOLI VERSO LA A/32 O IN ALTERNATIVA SULLA SP.214 PER A SAUZE D'OULX

COMUNE DI OULX SS.335
KM.0+700 PASSAGGIO A LIVELLO

A/32 TORINO - BARDONECCHIA

- KM.61+500 SVINCOLO OULX OVEST (DIREZIONE SUD)
- KM.61+300 SVINCOLO OULX OVEST (DIREZIONE NORD)

STRADA PROVINCIALE 335

- KM.1+000 VIALE ORTIGARA

STRADA PROVINCIALE 335

- KM.1+050 PARCHEGGIO TIR CAMPO SPORTIVO
- KM.1+100 STRADA SENZA NOME

STRADA PROVINCIALE 335 DIR.

- KM.2+850 INCROCIO CON SS.335

STRADA STATALE 335

- KM.2+200 STRADA SENZA NOME
- KM.2+300 CENTRO DI EQUITAZIONE
- KM.2+400 CENTRO DI EQUITAZIONE
- KM.2+450 STRADA SENZA NOME
- KM.2+600 STRADA SENZA NOME
- KM.2+800 STRADA SENZA NOME
- KM.2+900 SIGNOLS
- KM.3+300 STRADA SENZA NOME



- KM.3+600 SIGNOLS
- KM.3+700 STRADA SENZA NOME
- KM.3+750 SAVOULX
- KM.4+000 VIA DEL CASTELLO
- KM.4+350 VIA XXV APRILE
- KM.4+400 STRADA SENZA NOME

STRADA STATALE 335

- KM.4+600 SVINCOLO DI INGRESSO A/32
- KM.4+800 SVINCOLO DI INGRESSO A/32
- KM.5+050 STRADA SENZA NOME
- KM.5+500 PRES DE BLANC
- KM.5+800 STRADA SENZA NOME
- KM.6+200 CHATEAU BEAULARD

COMUNE DI BEAULARD SS.335
KM.6+800 PASSAGGIO A LIVELLO

COMUNE DI BEAULARD SS.335
KM.8+050 PASSAGGIO A LIVELLO

STRADA STATALE 335

- KM.9+000 STRADA SENZA NOME
- KM.9+050 VILLARD ROYERES
- KM.10+450 MUSEO FORTE BRAMAFAM

CENTRO ABITATO DI BARDONECCHIA (DAL KM.11+600 DELLA SS.335 AL KM.1+000 DELLA SP.238): 50 BIVI, INCROCI E INTERSEZIONI DA PRESIDARE MEDIANTE POLIZIA MUNICIPALE O VOLONTARI, OLTRE AL PRESIDIO DI ATTIVITA' COMMERCIALI E INGRESSI PRIVATI.

CENTRO ABITATO DI MILLAURES (DAL KM.0+800 AL KM.1+800 DELLA SP.238): 6 BIVI, INCROCI E INTERSEZIONI DA PRESIDARE MEDIANTE POLIZIA MUNICIPALE O VOLONTARI, OLTRE AL PRESIDIO DI INGRESSI PRIVATI.

SI SEGNALE CHE DAL KM.1+100 AL 1+300 DELLA SP.238 (CENTRO ABITATO DI MILLAURES) LA STRADA SI PRESENTA STRETTA.

STRADA PROVINCIALE 238

- KM.2+100 CONSORZIO SVILUPPO AGRICOLO DI MILLAURES
- KM.2+700 STRADA SENZA NOME

CENTRO ABITATO DI GLEISE (DAL KM.3+400 AL KM.4+000 DELLA SP.238): 8 BIVI, INCROCI E INTERSEZIONI DA PRESIDARE MEDIANTE POLIZIA MUNICIPALE O VOLONTARI, OLTRE AL PRESIDIO DI INGRESSI PRIVATI.

STRADA PROVINCIALE 238

- KM.5+500 STRADA SENZA NOME
- KM.6+000 STRADA SENZA NOME



PER EVITARE CHE LA SP 238 CHE PORTA ALLO JAFFERAU VENGA OCCUPATA DA AUTOMOBILI/CAMPER, SI RITIENE OPPORTUNO INTERDIRNE LA CIRCOLAZIONE ALMENO DAL GIORNO PRECEDENTE, ESCLUSO I RESIDENTI.

IL DIRIGENTE LA SEZIONE
(Primo Dir. FARINA Dott. Furio)



MODULARIO
I. - P. S. - 392



Torino, 21 maggio 2018

Ministero dell'Interno

DIPARTIMENTO DELLA PUBBLICA SICUREZZA

COMPARTIMENTO DELLA POLIZIA STRADALE
per il Piemonte e la Valle d'Aosta

di SEZIONE DI TORINO

Alla Prefettura
Ufficio di Gabinetto
di: Torino

Alla Società A.N.A.S.
Di: Torino

Alla Città Metropolitana
Di: Torino

Prot. N.º 180012050 Resp. 220.18

Risposta alla nota del

Dir. Len. N.º

OGGETTO: 101° GIRO D'ITALIA – Integrazione Parere e sopralluogo.
19^ Tappa: VENARIA REALE – BARDONECCHIA - Venerdì 25 maggio 2018.

Di seguito alla riunione tenutasi presso la Prefettura di Torino in data 11 maggio 2018, e ad integrazione e modifica del nostro precedente parere del 30 aprile 2018 relativo all'oggetto, si comunicano le seguenti integrazioni inerenti le chiusure da effettuare per evitare la formazione di code a ridosso del percorso di gara.

STRADA PROVINCIALE SP.172

- KM 35+000 INCROCIO STRADA SENZA NOME
- KM.33+800 INCROCIO STRADA SENZA NOME
- KM.33+300 CAMPEGGIO
- KM.32+000 INCROCIO STRADA SENZA NOME


COMUNE DI USSEAUX

CENTRO ABITATO DI BALBOUTAT FRAZIONE DI USSEAUX: 6 BIVI, INCROCI E INTERSEZIONI
DA PRESIDARE MEDIANTE POLIZIA MUNICIPALE O VOLONTARI.

SI COMUNICA CHE IL GIRO TRANSITERA' SULLA SP.172 CON IMMISISONE SULLA SR.23 IN
LOCALITA' POURRIERES CON DIREZIONE SESTRIERE.

STRADA REGIONALE 23

- KM 75+600 INCROCIO PER BALBOUTAT



PER EVITARE LA FORMAZIONE DI CODE A RIDOSSO DEL PERCORSO DI GARA IL COMUNE DI USSEAUX, D'INTESA COL COMUNE DI FENESTRELLE DOVRA' SEGNALARE LA CHIUSURA DELLA SR 23 FIN DAL PROPRIO CENTRO ABITATO

STRADA STATALE SS.335 DIR.

PER EVITARE LA FORMAZIONE DI CODE A RIDOSSO DEL PERCORSO DI GARA E' NECESSARIO CHIUDERE LA SS.335 DIR. AL KM.0+000

- KM.2+800 INCROCIO CON VIA ORTIGARA

STRADA STATALE 335

CAUSA FRANA SULLA SS.335 IMMISSIONE SULLA A/32 AL KM.4+350 DELLA SS.335 DIREZIONE BARDONECCHIA.

- KM.4+350 SAVOULX IMMISSIONE A/32

PER EVITARE LA FORMAZIONE DI CODE A RIDOSSO DEL PERCORSO DI GARA NECESSITA LA CHIUSURA DELLA SS.335 AL KM.6+600 CON DIREZIONE OBBLIGATORIA A/32 SUSAS - TORINO

A/32 TORINO - BARDONECCHIA PIAZZALE T.4

PER EVITARE LA FORMAZIONE DI CODE A RIDOSSO DEL PERCORSO DI GARA NECESSITA LA CHIUSURA DELLO SVINCOLO DI INGRESSO A BARDONECCHIA DAL PIAZZALE T.4 INDIRIZZANDO IL TRAFFICO IN DIREZIONE TORINO.

SVINCOLO BARDONECCHIA BIVIO PER LO JAFFERAU


STRADA STATALE 335

- KM.12+450 ROTATORIA PER A/32 - ROCHEMOLLES
- KM.11+950 INCROCIO VIA MEDAIL
- KM.11+750 INCROCIO CON VIA TORINO

STRADA STATALE 335

PER EVITARE LA FORMAZIONE DI CODE A RIDOSSO DEL PERCORSO DI GARA NECESSITA LA CHIUSURA DELLA SS.335 AL KM.11+650.

IL DIRIGENTE LA SEZIONE
(Primo Dir. FARINA Dott. Furio)



MODULARIO
I. - P. S. - 392



Torino, 21 maggio 2018

Ministero dell'Interno
DIPARTIMENTO DELLA PUBBLICA SICUREZZA

Alla Prefettura
Ufficio di Gabinetto
di: Torino

COMPARTIMENTO DELLA POLIZIA STRADALE
per il Piemonte e la Valle d'Aosta

di SEZIONE DI TORINO

Alla Società A.n.a.s
Di: Torino

Prot. N° 180012051 Rep. 220.18

Alla Città Metropolitana
Di: Torino

Risposta alla nota del

Dir. Son. N°

**OGGETTO: 101° GIRO D'ITALIA - Integrazione Parere e sopralluogo.
19^ Tappa di Riserva: VENARIA Reale - BARDONECCHIA (Jafferau).
Venerdi 25 maggio 2018.**

Di seguito alla riunione tenutasi presso la Prefettura di Torino in data 11 maggio 2018, e ad integrazione e modifica del nostro precedente parere del 30 aprile 2018 relativo all'oggetto, si comunicano le seguenti integrazioni inerenti le chiusure da effettuare per evitare la formazione di code a ridosso del percorso di gara.

A/32 TORINO - BARDONECCHIA

SVINCOLO OULX EST - PER EVITARE LA FORMAZIONE DI CODE A RIDOSSO DEL PERCORSO DI GARA SULLA SS.24, I VEICOLI IN USCITA DA OULX EST DOVRANNO ESSERE DEVIATI VERSO OULX CENTRO SEMPRE SULLA SS.24.

STRADA STATALE 24

KM.76+600 INCROCIO CON SS.335 DIR.

PER EVITARE LA FORMAZIONE DI CODE A RIDOSSO DEL PERCORSO DI GARA E' NECESSARIO CHE IL COMUNE DI OULX PRESEGNALI NEL PROPRIO CENTRO ABITATO LA CHIUSURA DELLA SS.24 AL KM.76+600

STRADA STATALE 335 (VIA ORTIGARA)

KM.1+200 INCROCIO PER TORINO- BARDONECCHIA

PER EVITARE LA FORMAZIONE DI CODE A RIDOSSO DEL PERCORSO DI GARA E' NECESSARIO CHE IL COMUNE DI OULX PRESEGNALI NEL PROPRIO CENTRO ABITATO LA CHIUSURA DELLA SS.335 AL KM. 1+200



A/32 TORINO – BARDONECCHIA

SVINCOLI OULX OVEST DIREZIONE NORD E DIREZIONE SUD

PER EVITARE LA FORMAZIONE DI CODE A RIDOSSO DEL PERCORSO DI GARA SULLA SS.335, I VEICOLI PROVENIENTI DA TORINO E DAL TRAFORO DEL FREJUS DOVRANNO ESSERE DEVIATI A OULX CENTRO – SESTRIERE – CLAVIERE.

STRADA STATALE 335

CAUSA FRANA SULLA SS.335 IMMISSIONE SULLA A/32 AL KM.4+350 DELLA SS.335 (SAVOULX) DIREZIONE BARDONECCHIA.

- KM.4+350 SAVOULX IMMISSIONE A/32

PER EVITARE LA FORMAZIONE DI CODE A RIDOSSO DEL PERCORSO DI GARA NECESSITA LA CHIUSURA DELLA SS.335 AL KM.6+600 CON DIREZIONE OBBLIGATORIA A/32 SUSA – TORINO

A/32 TORINO – BARDONECCHIA PIAZZALE T.4

PER EVITARE LA FORMAZIONE DI CODE A RIDOSSO DEL PERCORSO DI GARA NECESSITA LA CHIUSURA DELLO SVINCOLO DI INGRESSO A BARDONECCHIA DAL PIAZZALE T.4 INDIRIZZANDO IL TRAFFICO IN DIREZIONE TORINO.

SVINCOLO BARDONECCHIA BIVIO PER LO JAFFERAU

STRADA STATALE 335

- KM.12+450 ROTATORIA PER A/32 – ROCHEMOLLES
- KM.11+950 INCROCIO VIA MEDAIL
- KM.11+750 INCROCIO CON VIA TORINO


STRADA STATALE 335

PER EVITARE LA FORMAZIONE DI CODE A RIDOSSO DEL PERCORSO DI GARA NECESSITA LA CHIUSURA DELLA SS.335 AL KM.11+650


IL DIRIGENTE LA SEZIONE
(Primo Dir. FARINA Dott. Furio)



ALL. 7



Regione Piemonte
 Città Metropolitana di Torino
Città di Lanzo Torinese
Servizio di Polizia Locale
 Tel. 0123.300409 – 0123.300421 – 0123.300422 –
 0123.300423 – 0123.300424 – Fax 0123.28719
 polizialocale.lanzotorinese@legalmail.it



Regione Piemonte

Modello
 2.1.b1.27

Lanzo Torinese, 19/05/2018

ORDINANZA N. 33/2018

OGGETTO: Disciplina temporanea della circolazione stradale in alcune zone della Città in occasione del transito del "101° Giro Ciclistico d'Italia".

IL RESPONSABILE DEL SETTORE VIGILANZA

PREMESSO CHE venerdì 25 maggio 2018 transiterà sul territorio cittadino il "101° Giro Ciclistico d'Italia", con il seguente percorso: SP1 – via Cafasse, via delle Valli, via Frasca, tratto di via Roma, via Umberto I, via Usseglio, SP2 (regione Colombaro);

CONSIDERATO CHE la sospensione temporanea della circolazione stradale lungo il percorso di gara sarà disposta dal Prefetto di Torino, ai sensi art. 6 del D.L.vo 30 aprile 1992, n.285 e s.m.i.;

VISTO il Piano di Sicurezza dell'evento predisposto dal Settore Tecnico LL.PP e Manutentivo, approvato con Deliberazione di Giunta Comunale n.46 del 16/04/2018;

DATO ATTO CHE al fine di garantire i livelli di *safety* e *security* è stata prevista la posa in alcune vie e piazze poste all'interno del centro abitato della Città, di *New Jersey* in calcestruzzo e transenne metalliche, atte a tutelare la sicurezza del pubblico, dei concorrenti e di tutti gli altri soggetti coinvolti;

RILEVATA la necessità di istituire i divieti di transito e sosta con rimozione forzata in alcune zone poste all'interno della perimetrazione del centro abitato, al fine di consentire la posa preventiva dei predetti manufatti e lo svolgimento di alcuni eventi correlati alla manifestazione sportiva;

VISTO il parere favorevole espresso dalla Giunta Comunale in data 17 maggio 2018;

CONSIDERATO che si tratta di un'esigenza di ordine tecnico e visti al riguardo gli artt. 6 e 7 del D.Lgs. 30/04/1992 n. 285 relativo alle norme sulla Disciplina della circolazione stradale;

VISTO l'art. 107 del D.lgs 267/2000;

ORDINA

Il giorno 25 maggio 2018, l'istituzione:

► **Del divieto di sosta con rimozione coatta per tutti i veicoli dalle ore 7,00 alle ore 17,00** e, comunque, sino al termine delle necessità, in **via Cafasse, via delle Valli, via Frasca, tratto di via Roma compreso tra via Frasca e via Umberto I, via Umberto I** (escluso veicoli a servizio dell'organizzazione e quelli della c.d. Carovana del Giro d'Italia), **via Usseglio, piazza Allisio** (escluso veicoli a servizio dell'organizzazione e quelli della c.d. Carovana del Giro d'Italia), **piazza Peradotto** (escluso veicoli a servizio dell'organizzazione e quelli della c.d. Carovana del Giro d'Italia), **piazza Rolle** (parte con pavimentazione in asfalto).



Prefettura Torino - SERVIZIO I - Prot. Ingresso N.0072103 del 21/05/2018

► **Del divieto di transito dalle ore 9,00 alle ore 17,00** e, comunque, sino al termine delle necessità, in:

- via Loreto, intersezione con via Umberto I;
- via Vittorio Emanuele, intersezione con via Umberto I;
- via Vittorio Veneto, intersezione con via Vittorio Emanuele.

Sono esclusi dai predetti divieti i veicoli di soccorso/polizia in servizio d'istituto.

Resta a carico dell'Ufficio Tecnico Comunale la posa, almeno 48 ore prima dell'inizio dei divieti, e la conservazione in perfetta efficienza della prescritta segnaletica stradale in conformità a quanto previsto dal C.d.S. e suo regolamento di esecuzione.

La presente Ordinanza viene trasmessa all'U.T.G.-Prefettura di Torino, alla Città Metropolitana di Torino-Ufficio Traffico, al Settore Tecnico LL.PP e Manutentivo, al coordinatore dei cantonieri comunali, ai locali Comandi Stazione Carabinieri e Tenenza Guardia di Finanza, alla C.R.I. - Sezione di Lanzo Torinese, alla Centrale Operativa 118, al Distaccamento VV.F. Volontari di Lanzo Torinese, all'Istituto Comprensivo di Lanzo Torinese, all'Istituto di Istruzione Superiore F. Albert, al C.I.S.A., all'Ufficio Postale, e pubblicata presso l'Albo Pretorio on-line del Comune di Lanzo Torinese.

Ai sensi dell'art. 3 c. 4 e 5 c. 3 della L. 7 agosto 1990 n. 241, il responsabile del procedimento è: il Responsabile del Settore Vigilanza del Comune di Lanzo Torinese, Vice Commissario di P.L. AIROLA Flavio, tel. 0123/300409.

AVVISA

Chiunque ne abbia interesse che, contro l'installazione della segnaletica di cui alla presente Ordinanza, è ammesso ricorso entro il termine di 60 giorni dall'avvenuta installazione e/o conoscenza del provvedimento, con le seguenti forme e modalità:

1. Il ricorso deve contenere, oltre all'indicazione del titolo da cui sorge l'interesse a proporlo, le ragioni dettagliate dell'opposizione al provvedimento o all'ordinanza, con l'eventuale proposta di modifica o di aggiornamento.
2. Il ricorso è notificato, a mezzo di raccomandata con avviso di ricevimento, al Ministero delle Infrastrutture e dei Trasporti e all'ente competente all'apposizione della segnaletica, giusta quanto dispone l'articolo 37 del codice.
3. La proposizione del ricorso sospende l'esecuzione del provvedimento impugnato, salvo che ricorrano ragioni di urgenza, nel qual caso l'ente competente può deliberare di dare provvisoria esecuzione al provvedimento impugnato.
4. L'esecuzione provvisoria è comunicata, con raccomandata con avviso di ricevimento, al ricorrente e al Ministero delle Infrastrutture e dei Trasporti.
5. Il ricorso è deciso entro sessanta giorni dalla notificazione dello stesso.
6. La decisione è comunicata dal Ministro al ricorrente e all'ente competente, che è tenuto a conformarsi ad essa.

AVVERTE

Chiunque ne abbia interesse, altresì, che, contro la presente ordinanza, è ammesso ricorso al T.A.R. Piemonte o ricorso straordinario al Presidente della Repubblica, nel termine rispettivamente di 60 e 120 giorni dalla piena conoscenza del provvedimento.

IL RESPONSABILE DEL SETTORE
Firmato Digitalmente
Vice Commissario di P.L.
AIROLA FLAVIO



FA/ffa



Torino, 22.05.2018 Prot. n. 17290

No/mn

SPETT.
CITTA' DI LANZO TORINESE
VIA S. G. BOSCO 33
10074 LANZO TORINESE TO
c.a. Sig. SINDACO
Sig. COMANDANTE POLIZIA LOCALE

OGGETTO: Ferrovia Torino-Ceres - 101° Giro Ciclistico d'Italia. 19° tappa Venaria Reale-Bardonecchia del 25/5/2018.

Con riferimento alla Vs. nota prot. 5036 del 3/5 u.s., con la quale codesta Spett. Amministrazione chiedeva il coinvolgimento di G.T.T. per effettuare la chiusura/apertura del passaggio a livello n. 67 di via Matteotti attraverso appositi "movieri" sul posto per garantire il transito tempestivo di mezzi di soccorso diretti/provenienti dall'Ospedale di via Marchese della Rocca, questa Direzione d'Esercizio ha esaminato la suddetta proposta.

In particolare, il suddetto P.L. n. 67 progr. km 30+960 (via G. Matteotti) protetto da un impianto a quattro barriere con segnali lato strada acustico-luminosi, è un P.L. di linea e pertanto il comando di chiusura avviene con l'impostazione dell'itinerario di partenza dalle stazioni limitrofe rispettivamente di Balangero e di Germagnano e la conseguente successiva partenza del treno avviene solamente con i segnali di partenza delle stazioni disposti a via libera (aspetto "verde") avendo l'impianto acquisito il controllo di chiusura del citato P.L. n. 67.

La gestione del traffico attraverso i movieri con il relativo bloccaggio delle barriere aperte determinerebbe la partenza del treno dalla stazione limitrofa con segnale "rosso" e relativa marcia "degradata", costringendo il convoglio, in conformità ai regolamenti ferroviari, a superare il P.L. con "marcia a vista specifica" a velocità di 4 km/h e sarebbe una potenziale fonte di pericolo andando indubbiamente a determinare un punto di interferenza fra il traffico stradale e quello ferroviario di difficile governabilità.

Per quanto appena brevemente specificato, questa Direzione d'Esercizio ritiene quale soluzione possibile la sottostante proposta, già peraltro illustrata per le vie brevi.

Tenuto conto che ai fini di garantire la massima sicurezza possibile, anche nella previsione di un maggior traffico veicolare e pedonale, è necessario che l'impianto di protezione del P.L. sulla via Matteotti funzioni regolarmente nel modo previsto, ovvero con la chiusura delle barriere e la successiva partenza del treno con i segnali disposti al verde e considerato che, dopo il transito da Lanzo del treno n. 13 (arrivo a Lanzo da Torino alle ore 9,05) il successivo treno n. 30 è alle ore 11,47, dopo il quale riprende il normale cadenzamento alla mezz'ora, si prevede sia la presenza di una squadretta di tecnici per il pronto intervento in prossimità del P.L. per eventuali anomalie all'impianto del P.L. stesso al fine di risolverle immediatamente, sia la massima cura da parte dei Capi stazioni per limitare al minimo i tempi di chiusura dell'impianto.

Resta inteso che sarà assicurata la massima collaborazione con le forze dell'ordine presenti in loco.

Con i migliori saluti.

GRUPPO TORINESE TRASPORTI S.p.A.
DIREZIONE METRO-FERRO E INFRASTRUTTURE
Il Direttore d'Esercizio
(Dott. Ing. Gianpiero Novaretti)



**ORDINANZA DEL DIRIGENTE
DEL SERVIZIO VIABILITÀ 2**

N.137-13059/2018

S.P. n. 172 del Colle delle Finestre, tra la progr. km. 5+800 e km. 21+130.
S.P.n. 173 dell'Assietta dalla prog. km. 34+000 alla prog. km. 36+000.
Istituzione di obblighi e limitazioni per la circolazione stradale.

IL DIRIGENTE DEL SERVIZIO

Premesso che:

- con ordinanza del Dirigente del Servizio Viabilità 2 di questa Città Metropolitana di Torino è stata istituita, dal 01 novembre di ogni anno fino al 15 giugno dell'anno successivo, la sospensione della circolazione lungo la S.P. n. 172 "del Colle delle Finestre" nel tratto compreso dal km. 5+800 al km. 21+130 e della S.P.n. 173 dell'Assietta dalla prog. km. 5+900 alla prog. km.36+000 in territorio dei comuni di Meana di Susa ed Usseaux;
- i lavori di rimozione neve, slavine e materiale anidro vario presente sulla sede stradale sono stati eseguiti ed ultimati dal personale del circolo di Susa competente per territorio dalla prog.km. 5+800 alla prog. km. 21+130 il tutto eseguito in concomitanza con lo svolgimento della XIX Tappa del Giro ciclistico d'Italia in programma il giorno 25.05.2018 e percorrente tutta la S.P. n. 172 del Colle delle Finestre dalla prog. km. 0+000 alla prog.km. 21+130 e la S.P.n. 173 dell'Assietta dalla prog. km. 34+000(loc. Pian dell'Alpe) alla prog. km. 36+000 (bivio con la S.P. n. 172 del Colle delle Finestre);

Dato atto che l'istruttoria del presente provvedimento è stata predisposta dal Responsabile di Zona geom. Umberto GRIFFA.

Vista l'autorizzazione prot. n. 61749 del 22.05.2018 allo svolgimento della XIX tappa del 101° Giro Ciclistico d'Italia previsto per il giorno 25.05.2018;

Visto l'art. 5 comma 3 e l'art. 6 comma 5 del D.L.gs. 30 aprile 1992, n. 285 in materia di competenza sui provvedimenti per la regolamentazione della circolazione;

Vista la deliberazione della Giunta Provinciale n. 767-117680 del 1 luglio 2003 che disciplina la competenza per l'adozione delle ordinanze per la regolamentazione della circolazione stradale ai sensi della vigente normativa (art. 107 del T.u. delle Leggi sull'ordinamento degli Enti Locali ex D.L.gs. 18 agosto 2000, n. 267, artt. 16 e 17 D.L.gs. 30 marzo 2001, n. 165);

Visto l'art. 1 comma 16 della Legge 7 aprile 2014 n. 56, il quale dispone che dal 1° gennaio 2015 le Città Metropolitane subentrano alle Province omonime e succedono ad esse in tutti i rapporti attivi e passivi e ne esercitano le funzioni, nel rispetto degli equilibri di finanza pubblica e degli obiettivi del patto di stabilità interno;





ORDINA

Esclusivamente per l'anno 2018, in concomitanza dello svolgimento della XIX Tappa del Giro ciclistico d'Italia in programma il giorno 25.05.2018, l'apertura anticipata al transito della S.P.n. 172 del Colle delle Finestre dalla prog. km. 5+800 alla prog. km. 21+130 (loc. Pian dell'Alpe) e l'apertura anticipata della S.P.n. 173 dell'Assietta dalla prog. km. 34+000 (loc. Pian dell'Alpe) alla prog. km. 36+000 (bivio con la S.P. n. 172 del Colle delle Finestre) in territorio del comune di Meana di Susa ed Usseaux, esclusivamente per la giornata del 25.05.2018.


Ai fini della riapertura estiva al transito delle tratte di strada della SP 172 e SP 173 sopra riportate, si provvederà con successivo provvedimento.


La presente ordinanza viene resa nota al pubblico mediante il posizionamento, da parte del Responsabile Territoriale competente della Città Metropolitana di Torino, della segnaletica prescritta dall'art. 21 del D. Lgs. 285/1992 e s.m.i e dagli artt. 116 comma 1 lett. a) e 117 comma 1 lett. c) del D.P.R. 495/1992 e s.m.i. e la pubblicazione all'Albo Pretorio della Città Metropolitana di Torino.

Torino, 23/05/2018

IL DIRIGENTE DEL SERVIZIO VIABILITÀ 2
Ing. Matteo TIZZANI

MT/ug





ORDINANZA N. 36

IL RESPONSABILE AREA COMPARTIMENTALE

PREMESSO

che in data 16/04/2018 è stata accertata la caduta massi al km 10+060, che pur non avendo interessato la sede stradale ha comportato la rottura dei sistemi passivi delle barriere paramassi installate dalla Società SITAF S.p.A.;

che la Società SITAF S.p.A. a seguito del sopralluogo effettuato dai geologi, ha comunicato per le vie brevi la necessità di chiudere al transito la S.S. 335 per effettuare ulteriori controlli e per la messa in sicurezza della porzione di pendice:

VISTO

Visto il D.Lgs. n. 285 del 30/04/1992;

Visto il Regolamento di Esecuzione approvato con D.P.R. del 16/12/1992 n. 495;

Visto il D.M. del 10 luglio 2002 contenente il "Disciplinare tecnico relativo agli schemi segnaletici, differenziati per categoria di strada, da adottare per il segnalamento temporaneo";

Visto il Decreto Interministeriale 04/03/2013 recante i "Criteri generali di sicurezza relativi alle procedure di revisione, integrazione e apposizione della segnaletica stradale destinata alle attività lavorative che si svolgono in presenza di traffico veicolare";

- La proposta del Capo Centro

ORDINA

* Chiusura al traffico, su SS 335 DI BARDONECCHIA dal km 9+100 al km 10+400 in direzione crescente su tutte le corsie a partire dalle ore 18:00 del 16/04/2018 con frequenza continuativa, ed interesserà tutti gli utenti


fino a cessate esigenze, ad esclusione dei mezzi di emergenza.

I veicoli potranno utilizzare, come percorso alternativo, l'autostrada A32 "Torino-Frejus":

• direzione Torino-Bardonecchia, ingresso allo svincolo "Oulx Ovest", al km 1+100 della S.S. 335 e uscita allo svincolo "Bardonecchia", fine tronco S.S. 335;



Att. 10



- direzione Bardonecchia-Torino, ingresso allo svincolo "Bardonecchia", fine tronco S.S. 335 e uscita allo svincolo "Oulx Ovest", al km 1+100 della S.S. 335;

La presente Ordinanza viene resa nota al pubblico mediante l'installazione, a cura e spese di ANAS Spa, della segnaletica prescritta dall'art. 21 del D.L.vo 285/92 e dagli artt. 30 e 43 del D.P.R. 495/92 e servizio di pilotaggio e guardiania. E' fatto obbligo a chiunque di osservare la presente Ordinanza

IL RESPONSABILE AREA COMPARTIMENTALE

(Ing. ANGELO GEMELLI)



All. 11



Società Italiana Traforo Autostradale del Fréjus

Prot. 5579/18

Susa, 18 maggio 2018

Alla Prefettura di Torino
Ufficio Territoriale del Governo

Al Comandante Sezione Polstrada di Torino

OGGETTO: Autostrada A32 Torino Bardonecchia – XIX tappa del Giro d'Italia 2018 Venaria – Bardonecchia del 25 maggio 2018 - Richiesta Autorizzazione.

Si fa riferimento alla vostra prot. 2018/4028/Area III dello 08/05/2018, in cui codesta Spettabile Prefettura, facendo seguito ad una nota del Sindaco di Bardonecchia nella quale veniva richiesta alla Sitaf la disponibilità a consentire il transito alternativo della tappa in oggetto vista l'interruzione della SS 335 conseguentemente ad un evento franoso, proponeva alla stessa Sitaf di valutare l'emissione dell'autorizzazione atta a consentire il passaggio della competizione sulla autostrada A32, nella tratta compresa tra lo svincolo di Savoux e lo svincolo di Bardonecchia in direzione Traforo del Fréjus, dalla progressiva chilometrica 64.800 alla progressiva chilometrica 72.300.

Tutto ciò premesso il nulla osta all'autorizzazione è subordinato all'allestimento di uno scambio di carreggiata, con istituzione del doppio senso di traffico nella carreggiata di discesa in direzione Torino, in modo da garantire la continuità del traffico sull'itinerario internazionale in entrambe le direzioni, consentendo così di dedicare al transito dei corridoi la carreggiata in direzione del Traforo del Fréjus, nella tratta di cui sopra.

La scrivente società, assicurando fin d'ora la massima collaborazione, richiede che l'Ente organizzatore del Giro d'Italia provveda a verificare preventivamente l'idoneità e la compatibilità del suddetto percorso autostradale con lo svolgimento della competizione, facendosi altresì carico di ogni responsabilità per danni a persone o cose che dovessero verificarsi a seguito dello svolgimento della manifestazione, sollevando espressamente questa società ed i suoi funzionari da qualsiasi responsabilità.

A disposizione per ogni eventuale chiarimento si porgono distinti saluti

SITAF S.p.A.
Il Direttore Generale
(Dott. Ing. Gerardo ...)



Prefettura Torino - UFFICIO DEL VICARIO DEL PREFETTO - Prot. Ingresso N. 0071986 del 18/05/2018