

1153



Prefettura di Torino
Ufficio Territoriale del Governo



Prot. n. 74392 /2018/Area III

Torino, 23 maggio 2018

gab.quest.to@pecps.poliziadistato.it
alessandro.bortolot@poliziadistato.it
tommaso.canelli@poliziadistato.it

Alla QUESTURA DI TORINO
Ufficio di Gabinetto-Sezione I "Ordine Pubblico"

PEC

Al Comando Provinciale
ARMA DEI CARABINIERI DI TORINO

sezpolstrada.to@pecps.poliziadistato.it
enrico.gremo@poliziadistato.it

Alla SEZIONE POLSTRADA DI TORINO
Ufficio Servizi e Scorte

PEC

AI COMPARTIMENTO POLFER PER IL PIEMONTE E LA VALLE D'AOSTA DI TORINO

chiara.banfi@rcs.it
ciclismo.rcssport@rcs.legalmail.it
ciclismo.rcssport@rcs.it

Alla R.C.S. Sport S.p.A.
Responsabile Ciclismo
Via Rizzoli n. 8 - MILANO

prot.civ@regione.piemonte.it

Alla REGIONE PIEMONTE
Settore Protezione Civile & AIB
Corso Marche n. 79 - TORINO

segreteria@coordinamentopiemonte.it

AI COORDINAMENTO TERRITORIALE DEL VOLONTARIATO DI PROTEZIONE CIVILE DI TORINO

PEC

Ai CORPI DI POLIZIA MUNICIPALE
dei Comuni di:

AVIGLIANA
BAIRO
BALDISSERO CANAVESE
BANCHETTE
BORGOFRANCO D'IVREA
BORGONE DI SUSÀ
BRUZOLO
BUSSOLENO
CAPRIE



Prefettura di Torino

Ufficio Territoriale del Governo

CAREMA
CASELETTE
CASTELLAMONTE
CHIANOCCO
CIRIE'
COLLERETTO GIACOSA
CONDOVE
FAVRIA
FIANO
FIORANO CANAVESE
FRONT
GIVOLETTO
LA CASSA
LESSOLO
LORANZE'
OGLIANICO
PARELLA
QUAGLIUZZO
QUASSOLO
QUINCINETTO
ROBASSOMERO
SALASSA
SALERANO CANAVESE
SAMONE
SAN CARLO CANAVESE
SAN DIDERO
SAN FRANCESCO AL CAMPO
SETTIMO VITTORE
STRAMBINELLO
SUSA
TAVAGNASCO
TORRE CANAVESE
VAL DELLA TORRE
VARISELLA
VAUDA CANAVESE
VILLAR DORA

protocollo@cert.cittametropolitana.torino.it
ufficio.traffico@cittametropolitana.torino.it

Alla CITTA' METROPOLITANA
DI TORINO
Area Lavori Pubblici
Servizio Concessioni e Approvv.ti



Prefettura di Torino
Ufficio Territoriale del Governo

PEC

AI COMANDO PROVINCIALE DEI
VIGILI DEL FUOCO DI TORINO

protezionecivile@cittametropolitana.torino.it Alla CITTA' METROPOLITANA
DI TORINO
Protezione Civile

segreteria118torino@cto.to.it

Alla CENTRALE OPERATIVA 118
Via Sabaudia n. 164 – GRUGLIASCO

PEC

Alla REGIONE PIEMONTE
Assessorato alla Sanità
Settore Emergenza Sanitaria
C.so Regina Margherita n. 153 bis TORINO

torino@cri.it

Alla CROCE ROSSA ITALIANA
Comitato di TORINO

cl.susa@cri.it
sol.susa@emergenza.cri.it

Alla CROCE ROSSA ITALIANA
Comitato Locale di SUSA (TO)

anas.piemonte@postacert.stradeanas.it
soc.to@stradeanas.it
a.gemelli@stradeanas.it

All' A.N.A.S. S.p.A.
Compartimento della Viabilità per
il Piemonte - Corso Matteotti n. 8 –
TORINO

divem@ativa.it
segreteria.ativa@legalmail.it
pepe.s@ativa.it

Alla Società ATIVA S.p.A.
Strada della Cebrosa, 86
TORINO

a32.autofrejus@sitaf.it
enrico.mainardi@sitaf.it
segreteria@frejustunnel.eu

Alla SITAF S.p.A
c.a. Dir. Gianluigi FUSER
c.a. Dir. Dr. Salvatore SERGI

rfi-dpr-dtp.to.it@pec.rfi.it
ro.greco@rfi.it

Alla R.F.I. Rete Ferroviaria Italiana SpA
Via Nizza n. 2 TORINO

casorelli.a@gtt.to.it
lascala.p@gtt.to.it
def@gtt.to.it

Alla GTT – Gruppo Torinese Trasporti
S.p.A.
Corso Turati n. 19/6 – TORINO



Prefettura di Torino
Ufficio Territoriale del Governo

extrato@pec.extrato.it

A EXTRA.TO S.C.a.r.l.

sadem@arriva.it

Alla Società SADEM

sademaspa@pec.sadem.it

bmatola@satapeweb.it

Alla S.A.T.A.P. S.p.A.

direse.satap@legalmail.it

Direzione di Esercizio

lbianco@satapweb.it

TORINO

FAX N. 0552346925

Al Coordinamento Nazionale Camperisti
Via San Nicolò n. 21
50125 FIRENZE

e, per conoscenza

PEC

Alla REGIONE AUTONOMA
DELLA VALLE D'AOSTA

PEC

VILLAR FOCCHIARDO

**OGGETTO: 101° Giro Ciclistico d'Italia.
20ª Tappa del 26 maggio 2018 - "Susa - Cervinia".
Temporanea sospensione della circolazione stradale.
TRASMISSIONE DECRETO**

Si trasmette il decreto prefettizio pari numero e data con il quale è stata disposta la temporanea sospensione della circolazione stradale al fine di consentire lo svolgimento della corsa ciclistica in oggetto indicata.

Al riguardo si prega, per quanto di rispettiva competenza, di voler impartire le opportune disposizioni affinché le prescrizioni contenute nel predetto provvedimento vengano pienamente osservate.

I Sindaci sono, altresì, incaricati di adottare le necessarie misure di vigilanza all'interno dei centri abitati, predisponendo, ove occorrono, i transennamenti necessari a contenere la folla del pubblico presente. Dovranno, inoltre, verificare che non vi siano cantieri operativi durante il transito della tappa.

p. IL PREFETTO
(Coviello)

CAA



Il Prefetto della provincia di Torino

Prot. n. 74392/2018/Area III

VISTA l'istanza, e successiva nota di modifica, presentata dal Sig. VEGNI Mauro, nato a Cetona (SI) il 7.2.1959, Responsabile Ciclismo della RCS Sport S.p.A., con sede operativa a Milano in Via Rizzoli n. 8, affiliata alla F.C.I. – Federazione Ciclistica Italiana, intesa ad ottenere la temporanea sospensione della circolazione di veicoli estranei alla gara, persone ed animali con divieto di sosta con rimozione su entrambi i lati della carreggiata sui seguenti tratti stradali interessati dal passaggio della **20^a tappa "SUSA (TO) – CERVINIA (AO)"** del **"101° Giro d'Italia"** indetta per il giorno **sabato 26 maggio 2018**, con transito nel territorio della Città metropolitana di Torino previsto tra le ore 10.10 e le ore 16.53 nei seguenti Comuni:

Susa, Bussoleno, Chianocco, Bruzolo, San Didero, Borgone Susa, Condove, Caprie, Villar Dora, Avigliana, Caselette, Val della Torre, Givoletto, La Cassa, Varisella, Fiano, Robassomero, Ciriè, San Carlo C.se, San Francesco al Campo, Vauda C.se, Front, Favria, Oglianico, Salassa, Castellamonte, Bairo, Torre C.se, Baldissero C.se, Strambinello, Quagliuzzo, Parella, Collettero Giacosa, Lorzane, Samone, Banchette, Salerano C.se, Fiorano C.se, Lessolo, Borgofranco d'Ivrea, Quassolo, Tavagnasco, Quincinetto, Settimo Vittone, Carema sul percorso illustrato nella cronotabella che si allega al presente decreto per farne parte integrante (All. 1);

ATTESO che, in ragione dell'importanza che la manifestazione riveste a livello internazionale, l'Ente Organizzatore ha richiesto la deroga alla temporanea sospensione della circolazione di veicoli estranei alla gara, persone ed animali fino al passaggio del "fine corsa" anche oltre i 15 minuti previsti dalla circolare n. 300/a/55805/116/1 del 9 novembre 1998 del Ministero dell'Interno Dipartimento della Pubblica Sicurezza. Ciò in considerazione del fatto che, contrariamente a quanto previsto al punto 5) della citata circolare, il regolamento della Federazione Ciclistica Internazionale (UCI) al quale il Giro d'Italia deve attenersi, non ritiene fuori corsa i concorrenti che abbiano un distacco calcolato in tre minuti per ogni ora di corsa, ma in un tempo massimo che può essere calcolato solo all'arrivo di tappa;

CONSIDERATO che la Prefettura di Torino con lettera n.53850/2018/Area III del 13 aprile 2018, ha richiesto agli Enti interessati il parere in ordine allo svolgimento della competizione di che trattasi, nonché alla temporanea sospensione della circolazione stradale fissando il termine per la relativa comunicazione alla data del 20 aprile 2018, precisando che, qualora entro tale termine non fosse pervenuta comunicazione, si intendeva acquisito il parere favorevole con l'assenza di elementi ostativi al riguardo;

CONSIDERATO che la Città metropolitana di Torino, Area Lavori Pubblici, con nota n. 51893 del 27 aprile 2018 ha richiesto agli Enti interessati il parere in ordine allo svolgimento della competizione di che trattasi, nonché alla temporanea sospensione della



Il Prefetto della provincia di Torino

circolazione stradale fissando il termine per la relativa comunicazione alla data del 14 maggio 2018, precisando che, qualora entro tale termine non fosse pervenuta comunicazione, si intendeva acquisito il parere favorevole con l'assenza di elementi ostativi al riguardo;

VISTA la nota n. 180010641/220.18 in data 2 maggio 2018 con la quale la **Sezione Polstrada di Torino**, nell'esprimere parere favorevole, prescrive che vengano assicurati adeguati servizi di vigilanza stradale e viabilità lungo gli itinerari interessati dal transito della competizione con chiusura delle strade adducenti al percorso di gara e presidio degli accessi, con personale delle forze dell'ordine, polizie municipali e/o volontari, elencati nella predetta nota, che si allega al presente provvedimento per farne parte integrante (All. 2);

VISTA la nota n. 180012052/220.18 in data 18 maggio 2018, che si allega al presente provvedimento per farne parte integrante (All. 3) con la quale la **Sezione Polstrada di Torino**, ad integrazione e modifica del precedente parere del 2 maggio 2018, ha comunicato le chiusure da effettuare per evitare la formazione di code a ridosso del percorso di gara;

VISTA la nota CAT. A.4/18 GAB. del 7 maggio 2018 con la quale la **Questura di Torino**, ha richiamato integralmente la nota n. 180010641/220.18 in data 2 maggio 2018 della Sezione Polstrada di Torino con le prescrizioni in essa contenute;

VISTE le note del 20 aprile e 3 maggio 2018 con le quali il **Comando Provinciale dei Carabinieri di Torino**, ha espresso parere favorevole per quanto di specifica competenza;

VISTI i pareri favorevoli al transito della tappa in questione espressi dai **Comuni di Avigliana, Borgofranco d'Ivrea, Borgone Susa, Favria, Fiano, Front, Lorzanzè, Quincinetto, Robassomero, S. Carlo C.se, Varisella, Vauda C.se**;

TENUTO CONTO delle risultanze delle riunioni tenutesi presso questa Prefettura in data 17 aprile e 10 maggio 2018;

CONSIDERATO che l'impiego del Volontariato potrà essere effettuato in conformità del D.P.G.R. 23 luglio 2012, n. 5/R "Regolamento Regionale del Volontariato di Protezione Civile", su richiesta delle Amministrazioni Locali che dichiarano che la manifestazione assume il carattere di evento a rilevante impatto;

VISTA la nota prot. 4028/2018/Area III in data 8 maggio 2018 con la quale la Prefettura di Torino ha, comunque, chiesto l'attivazione del volontariato di protezione civile a supporto delle Autorità preposte allo svolgimento dei servizi di polizia stradale in occasione del passaggio della manifestazione di che trattasi;



Il Prefetto della provincia di Torino

PRESO ATTO della nota prot. n. 13.210.145.9 del 9 maggio 2018 con la quale la Regione Piemonte ha chiesto alle Organizzazioni di volontariato di Protezione Civile convenzionate la disponibilità di un congruo numero di volontari di protezione civile da impiegare secondo le necessità organizzative;

VISTA la nota prot. n. PRA_TO/2018/0332 del 27 aprile 2018 con la quale RFI Rete Ferroviaria Italiana ha comunicato che adotterà gli opportuni provvedimenti in occasione del passaggio della competizione;

VISTA la nota prot. n. CDG-0223554-P del 27 aprile 2018, che si allega al presente provvedimento per farne parte integrante (All. 4), con la quale ANAS GRUPPO FS ITALIANE ha espresso il nulla osta di competenza;

ATTESO che a tutt'oggi non è pervenuto alcun parere contrario allo svolgimento della gara;

CONSIDERATO che la **Città metropolitana di Torino – Area Lavori Pubblici - Servizio Concessioni e Approvvigionamenti**, con provvedimento n. 61849 in data 22 maggio 2018, emanato ai sensi dell'art. 9 del C.d.S., ha autorizzato lo svolgimento della competizione di che trattasi;

VISTE le risultanze delle riunioni del Comitato per l'Ordine e la Sicurezza Pubblica del 24 aprile 2018 e del 23 maggio 2018;

RAVVISATA la necessità di disporre la temporanea sospensione della circolazione stradale sui tratti di strada sopraindicati e dettagliati nella cronotabella allegata, allo scopo di tutelare l'incolumità e la sicurezza pubblica;

VISTO l'art. 6 del D.L. 30.4.1992, n. 285 e successive modifiche ed integrazioni;

D E C R E T A

Il giorno **sabato 26 maggio 2018**, in occasione del transito nel territorio della Città metropolitana di Torino della **20^a tappa "Susa - Cervinia"** del **"101° Giro d'Italia"**, è **disposta** la sospensione della circolazione di veicoli estranei alla gara, persone ed animali con divieto di sosta con rimozione su entrambi i lati della carreggiata del suindicato percorso di gara, illustrato nella cronotabella, che si allega al presente decreto, con le seguenti modalità:

- a decorrere **da due ore prima** del previsto passaggio della corsa (ved. cronotabella allegata – alla media più veloce) **in entrambi i sensi di marcia**, anche per consentire il transito della carovana pubblicitaria a strada chiusa, fino al passaggio di fine corsa.



Il Prefetto della provincia di Torino

Sono, altresì, disposte:

le ulteriori chiusure al traffico (strade, svincoli autostradali, rotonde, passaggi a livello), non comprese nella cronotabella ma elencate nella nota della Sezione Polstrada di Torino n. 180010641/220.18 in data 2 maggio 2018 e n. 180012052/220.18 in data 18 maggio 2018, che si allegano al presente decreto per farne parte integrante, a decorrere da due ore prima del previsto passaggio della corsa (alla media più veloce – cronotabella allegata) in entrambi i sensi di marcia.

Quanto sopra, ferma restando la facoltà delle Forze di Polizia presenti di impartire le disposizioni che meglio sopperiscano ad eventuali ed imprevedibili contingenze.

Dovranno essere presidiati gli incroci urbani ed extraurbani indicati dalla Sezione Polstrada di Torino, nonché quelli di minore importanza non elencati, a cura dei vari organi competenti in materia di polizia stradale ex art. 12 del Codice della Strada.

L'Ente organizzatore dovrà porre in essere le prescrizioni dettate dalla Sezione Polstrada di Torino, dalla Città Metropolitana di Torino Area Lavori Pubblici – Servizio Concessioni e Approvvigionamenti e dalle Amministrazioni comunali interessate nonché adottare tutte le misure precauzionali a salvaguardia della pubblica incolumità e, ove necessario, sospendere la gara al fine di assicurare il transito ai veicoli in situazione di emergenza. Dovrà, altresì, provvedere alle occorrenti segnalazioni per la disposta temporanea sospensione della circolazione stradale e per le conseguenti deviazioni, sia nell'imminenza del percorso di gara e sia con congruo anticipo rispetto allo stesso, avendo altresì cura di pubblicizzare tempestivamente e con i mezzi più idonei le direttrici alternative.

Gli Organi di Polizia sono incaricati del servizio di vigilanza ed in particolare di provvedere al corretto indirizzamento del traffico veicolare. Potranno consentire l'attraversamento trasversale del percorso di gara chiuso al traffico, ove possibile, fino al momento del transito del motociclista con **bandierina verde** che apre la corsa e sarà necessario mantenere la chiusura delle strade fino a che non sia transitato il motociclista con **bandierina rossa** che scorta l'ultimo concorrente talvolta attardato rispetto al gruppo. Si raccomanda di diramare adeguate direttive per garantire che il percorso di gara sia tenuto sgombro da veicoli in sosta.

La Direzione di Gara, qualora abbiano a verificarsi condizioni di pericolo per i concorrenti e relativo seguito, sia a causa di avverse condizioni atmosferiche che per qualsiasi altra contingenza, dovrà interrompere o sospendere la gara.

Il Responsabile Ciclismo della R.C.S. Sport S.p.A. di Milano, è incaricato, per quanto di competenza, di ottemperare alle disposizioni contenute nel presente decreto.



Il Prefetto della provincia di Torino

Il Questore di Torino curerà la predisposizione dei servizi di ordine pubblico indispensabili per l'esecuzione del presente decreto e per assicurare il regolare svolgimento in sicurezza della gara.

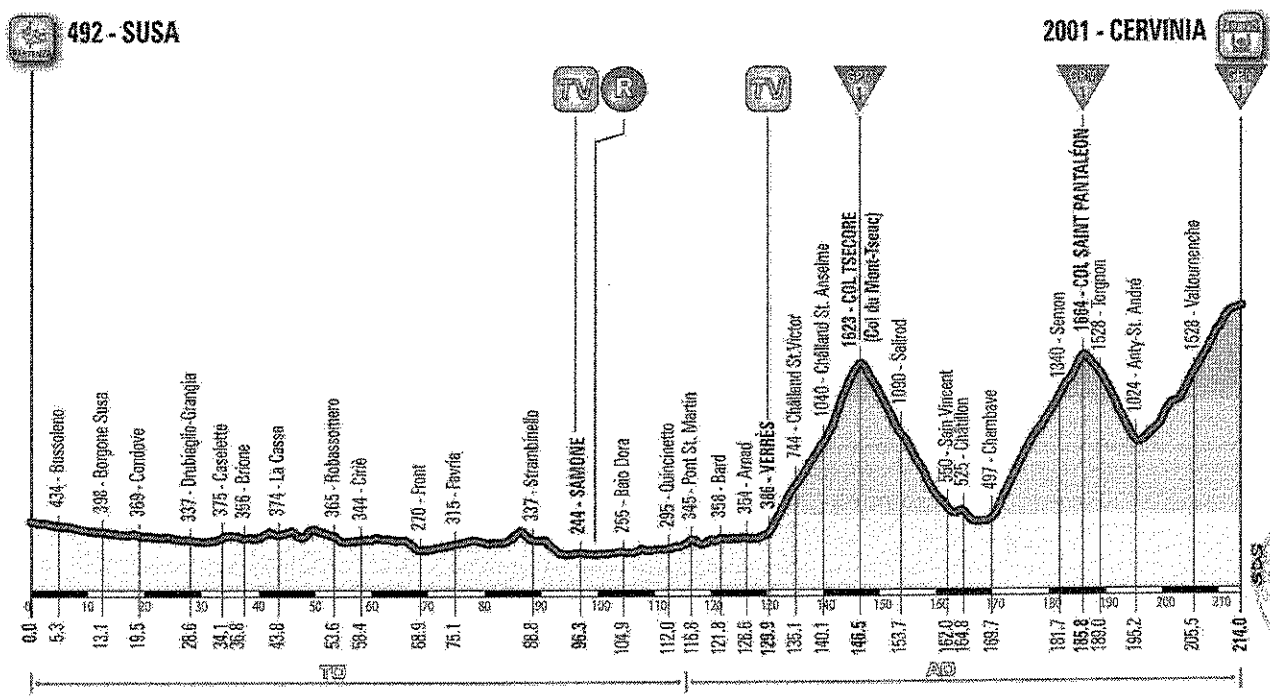
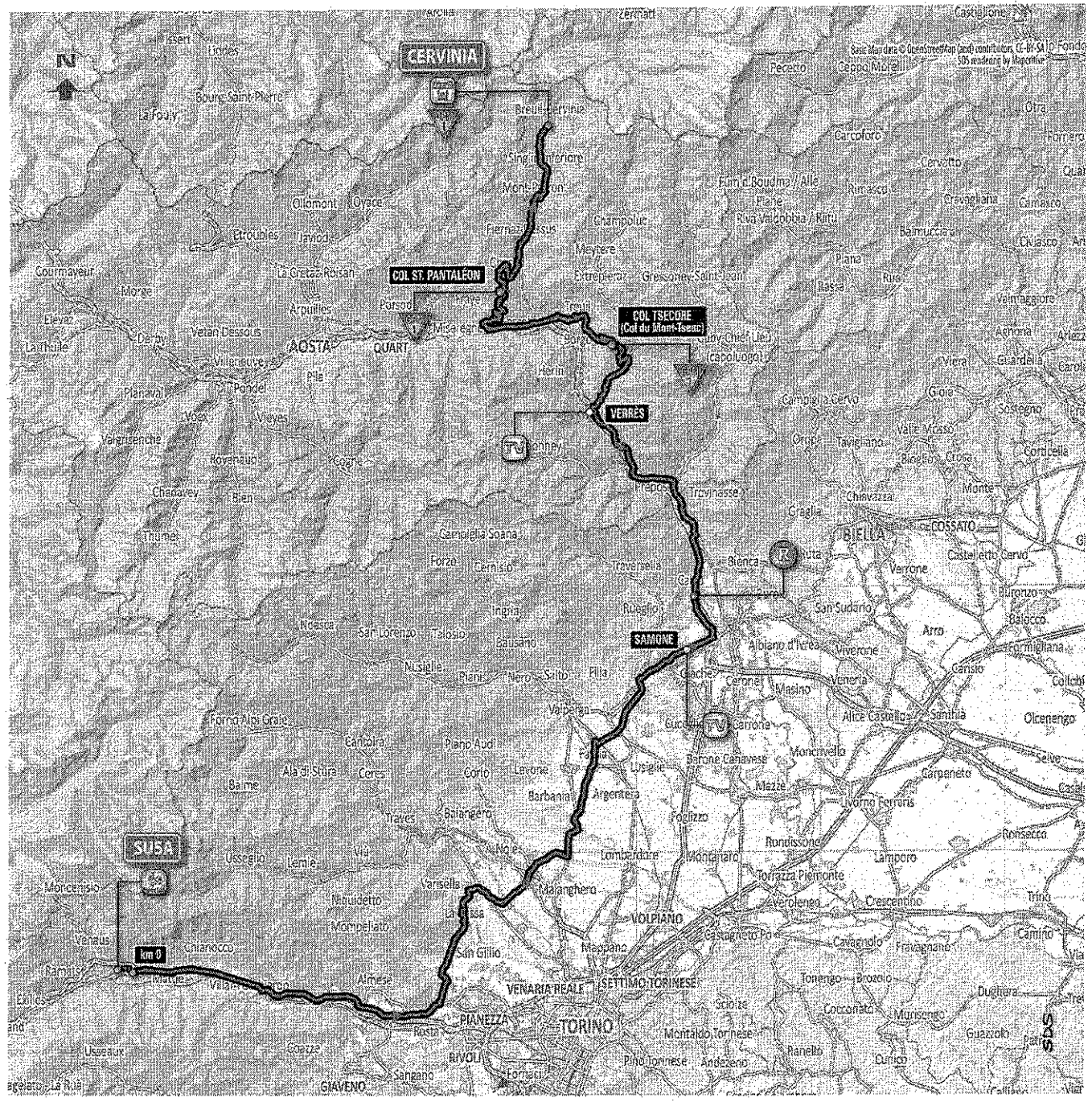
Torino, 23 maggio 2018

IL PREFETTO
(Saccone)
Saccone

AA



Prefettura Torino - SERVIZIO I - Prot. Ingresso N.0057968 del 20/04/2018



All. 1



La Gazzetta dello Sport

RCS Sport

Tappa
20
cronotabella

SUSA - CERVINIA
sabato 26 maggio 2018

km 214

Quota	Località	Note	Distanze			Orario di passaggio		
			parziali	per-corse	da percorrere	km/h	33	35
PROVINCIA DI TORINO								
500	SUSA	↑ Villaggio di Patienza	3.5			10.10	10.10	10.10
492	SUSA	↑ km.0	0.0	0.0	214.0	10.20	10.20	10.20
434	Bussoleno	↑ ss.25	5.3	5.3	208.7	10.27	10.26	10.26
398	Borgone Susa	↑ sp.24	7.8	13.1	200.9	10.37	10.36	10.35
369	Condove	↑ sp.24	6.4	19.5	194.5	10.45	10.44	10.43
337	Drubiaglio-Grangia	↑ sp.24	9.1	28.6	185.4	10.57	10.56	10.54
375	Caselette	↔ v.Almese-sp.181	5.5	34.1	179.9	11.06	11.04	11.02
358	Grange di Brione	↑ sp.177	2.7	36.8	177.2	11.10	11.07	11.05
356	Brione	↑ sp.181	0.9	37.7	176.3	11.11	11.09	11.07
374	La Cassa	↑ sp.181	6.1	43.8	170.2	11.21	11.18	11.15
365	Robassomero	↔ v.Ciriè-sp.18	9.8	53.6	160.4	11.34	11.30	11.27
344	Cine	↔ v.Tonno-sp.19	4.8	58.4	155.6	11.40	11.37	11.33
336	Centro	↔ sp.13	5.3	63.7	150.3	11.47	11.44	11.40
270	Front	↔ sp.13	5.2	68.9	145.1	11.54	11.50	11.46
315	Favina	↔ v.Matteotti-sp.35	5.2	75.1	138.9	12.04	12.00	11.55
345	Salassa	↑ sp.35-sp.460	2.9	78.0	136.0	12.09	12.04	12.00
323	Svinc. di Castellamonte	↑ ss.565	3.3	81.3	132.7	12.13	12.08	12.04
375	Svinc. di Torre Canavese	↑ ss.565	4.2	85.5	128.5	12.20	12.15	12.10
	galleria	↑ 432m						
337	Strambinello	↔ sp.222	3.3	88.8	125.2	12.25	12.19	12.14
244	Samone	↑ sp.222	7.5	96.3	117.7	12.35	12.29	12.23
245	Banchette	↔ sovr. A5-sp.68	1.0	97.3	116.7	12.36	12.30	12.25
	Rifornimento/Feed zone: km 100 - 103	↑ sp.68						
255	Baio Dora	↑ sp.59	7.6	104.9	109.1	12.48	12.42	12.35
295	Quincinetto	↔ P.Dora B.-ss.26	7.1	112.0	102.0	13.00	12.52	12.46
295	Carema	↑ ss.26	2.5	114.5	99.5	13.03	12.56	12.49
PROVINCIA DI AOSTA								
345	Pont St. Martin	↑ v.Chanoux-ss.26	2.3	116.8	97.2	13.07	12.59	12.52
358	Bard	↑ ss.26	5.0	121.8	92.2	13.15	13.07	12.59
	galleria	↑ 30m						
354	Arnad	↑ ss.26	4.8	126.6	87.4	13.21	13.13	13.05
386	Verrès	↔ sr.45	3.3	129.9	84.1	13.26	13.18	13.10
744	challand St.Victor	↑ sr.45	5.2	135.1	78.9	13.42	13.32	13.23
954	Tilly	↑ sr.45	3.5	138.6	75.4	13.52	13.41	13.31
1040	Challand St. Anselme	↔ Str. Quincod-Orbeillaz	1.5	140.1	73.9	13.56	13.45	13.35
1623	Col Tsecore	↑	6.4	146.5	67.5	14.19	14.05	13.53
1090	Sallirod	↑	7.2	153.7	60.3	14.29	14.14	14.02
550	Sain Vincent	↔	8.3	162.0	52.0	14.40	14.25	14.12
	n.2 galleria	↑ 280m, 217m - ss.26						
525	Chatillon	↑ ss.26	2.8	164.8	49.2	14.43	14.29	14.16
497	Chambave	↔ sr.11	4.9	169.7	44.3	14.50	14.35	14.22
1340	Semon	↑ sr.12	12.0	181.7	32.3	15.32	15.13	14.56
1664	Col Saint Pantaleon	↑ sr.42	4.1	185.8	28.2	15.47	15.26	15.08
1528	Torgnon	↔ sr.9	3.2	189.0	25.0	15.51	15.30	15.11
1024	Antey-St. André	↔ sr.46	6.2	195.2	18.8	15.59	15.38	15.19
	n.2 galleria	↑ 258m, 153m - sr.46						
1528	Vaitournenche	↑ sr.46	10.3	205.5	8.5	16.29	16.04	15.44
	n.2 galleria	↑ 250m, 283m - sr.46						
2001	CERVINIA	↑ v.Rey	8.5	214.0	0.0	16.53	16.27	16.04

NOTE:

- Traguardo Volante:**
- km 96.3 Samone
- km 129.9 Verrès
- Rifornimento/Feed zone: km 100 - 103**
- Gran Premio della Montagna:**
- km 146.5 - Col Tsecore - m 1623 (1ª cat.)
- km 185.8 - Col Saint Pantaleon - m 1664 (1ª cat.)
- km 214 - CERVINIA - m 2001 (1ª cat.)
- Galleria/Tunnel: km 87.5 - 121.7 - 164.5 - 164.7 - 165.4 - 197.5 - 199.9 - 208.3 - 209.6**
- Passaggio a Livello/Level Crossing: km**



All 1



La Gazzetta dello Sport


RCS Sport

Tappa
20
cronotabella

SUSA - CERVINIA

sabato 26 maggio 2018

Prov/com	Distanza	Località	DIR	via	km 214
TORINO					
<i>Susa</i>					
		SUSA	↑	Villaggio di Partenza	
		SUSA	↑	ss.25 km 0	
			↑	ss.25 Fraz. San Giuliano	
			↑	ss.25	
<i>Bussoleno</i>					
		Bussoleno	↑	ss.25 via Susa	
			↑	ss.25 via Traforo	
			↑	ss.25 strada Torino	
<i>Chianocco</i>					
			↑	ss.25 Fraz. Vernetto	
<i>Bruzolo</i>					
			↑	ss.25 Str. Stat. 25	
<i>San Didero</i>					
			↑	ss.25 Loc. Baraccone	
<i>Borgone Susa</i>					
		Borgone Susa	↑	ss.25 via Augusto Abegg	
			↑	ss.24 via dei Gravè	
			↑	ss.24 via Condove	
<i>Condove</i>					
		Condove	↑	ss.24 via Moncenisio	
			↑	ss.24 via Moncenisio	
<i>Caprie</i>					
			↑	ss.24 via Monginevro	
<i>Villar Dora</i>					
			↑	ss.24 strada Cumine	
			↑	ss.24	
<i>Avigliana</i>					
		Drubiaglio-Grangia	↑	ss.24 serie di rotonda - via Moncenisio	
			↑	ss.24 via Moncenisio	
			↑	ss.24 via Moncenisio	
<i>Caselette</i>					
		Caselette	↑	ss.24 Corso Susa	
			↔	via Almese	
			↔	via Roma (contromano)	
		Grange di Brione	↔	sp.181 via Val della Torre	
			↑	sp.181 via Val della Torre	
<i>Val della Torre</i>					
		Brione	↑	sp.181 via Alpignano	
			↔	sp.177 via Lanzo	
			↔	sp.181	
<i>Givoletto</i>					
		Givoletto	↑	sp.181 via Alpignano	
			↑	sp.181 via La Cassa	
<i>La Cassa</i>					
		La Cassa	↑	sp.181 via Avigliana	
			↔	sp.181 via Bonino	
			↔	sp.181 via Lanzo	
			↑	sp.181 via Susa	



Al. 1



La Gazzetta dello Sport
SPONSOR UFFICIALE

RCS Sport
SPONSOR UFFICIALE

Tappa
 20
 cronotabella

SUSA - CERVINIA

sabato 26 maggio 2018

Prov/com	Distanza	Località	DIR	via	km 214
<i>Varisella</i>					
			↑	sp.181	
<i>Fiano</i>					
			↑	sp.181	via Susa
		Fiano	↑	sp.181	via Torino
			↑	sp.181	via Gerbidi
<i>Robassomero</i>					
			↑	sp.181	
			↗	sp.1	via Lanzo
			↑	sp.1	via Lanzo
			↖	sp.18	Corso Italia
		Robassomero	↑	sp.18	(direzione Ciriè)
			↖	sp.18	
<i>Ciriè</i>					
			↑	sp.18	via Stura
			↑	sp.18	Ponte F. Stura di Lanzo
			↑	sp.18	via San Pietro
			↑		via Robassomero
			↑		via Torino
		P.L.	↑		
			↑		Piazza Stazione
			↖		via Giuseppe Mazzini
		Ciriè	↗		Corso Martiri della Libertà
			↗		via Roma
			↖		via Roma
			↑	sp.19	via San Giovanni
<i>San Carlo Canavese</i>					
			↑	sp.19	strada San Giovanni
			↑	sp.19dir	strada San Giovanni
			↗	sp.20	
<i>San Francesco al Campo</i>					
		Centro	↖	sp.13	
			↑	sp.13	
<i>Vauda Canavese</i> (pochi centinaia di metri)					
			↑	sp.13	Loc. Palazzo Grosso
			↑	sp.13	
<i>Front</i>					
			↑	sp.13	
			↑	sp.13	via Salvatore Mura
		Front	↗	sp.13	via Lugli Borello
			↗	sp.35	via Rivera
<i>Favria</i>					
			↑	sp.35	
			↑	sp.35	Loc. Chiarabaglia
			↑	sp.35	Str. Prov. per Front
		Favria	↗		rotatoria - via Giovanni Servais
			↖		Corso Matteotti
			↖		Corso Matteotti
			↖		via Matteo Tarizzo
			↖		via Antonio Constantino



All. 1



La Gazzetta dello Sport

RCS sport

Tappa
20
cronotabella

SUSA - CERVINIA

sabato 26 maggio 2018

km 214

Prov/com	Distanza	Località	DIR	via	km 214
			↗	via Francesco Romana	
		P.L.	↖ sp.35		
			↑ sp.35		
			↑ sp.35		
Oglianico					
			↑ sp.35	Corso Vittorio Emanuele	
			↑ sp.35	via Salassa	
Salassa					
			↑ sp.35	via Olgianico	
			↗	rotatoria - per Rivarolo	
		Salassa	↗ sp.35	Strada Rivarolo	
			↖ sp.460	rotatoria - dir. ss.565	
			↑ sp.460		
			↗	rampa - dir. ss.565	
			↑ ss.565		
			↑ ss.565	Ponte Torrente Orco	
Castellamonte					
		Svinc. di Castellamonte	↑ ss.565		
			↑ ss.565		
			↑ ss.565		
Bairo					
			↑ ss.565		
Torre Canavese					
		Svinc. di Torre Canavese	↑ ss.565		
			↑ ss.565		
		galleria	↑ ss.565	432m	
Baldissero Canavese					
			↑ ss.565		
Strambinello					
			↑ ss.565	Ponte T. Chiusella	
			↑ ss.565		
		Strambinello	↖ sp.222		
			↑ sp.222	via Provinciale	
			↑ sp.222		
			↑ sp.222		
Quagliuzzo					
		Quagliuzzo	↑ sp.222	strada Provinciale	
			↑ sp.222	strada Provinciale	
Parella					
			↑ sp.222		
Colleretto Giacosa					
			↑ sp.222	via Provinciale	
			↑ sp.222	via Provinciale	
Colleretto Giacosa/Loranzè					
			↑ sp.222	via Provinciale	(strada sul confine comunale)
Samone					
		Samone	↑ sp.222	via Provinciale	
			↑ sp.222	via Provinciale	
Banchette					
			↑ sp.222	via Castellamonte	

Al-1



La Gazzetta dello Sport

RCS Sport

Tappa
20
cronotabella

SUSA - CERVINIA

sabato 26 maggio 2018

km 214

Prov/com	Distanza	Località	DIR	via
		Banchette	↖ ↑ ↖ sp.68 ↑ sp.68	via della Torretta sovrappasso A5
<i>Salerano Canavese</i>				
			↑ sp.68	
<i>Banchette</i> (poche centinaia di metri)				
			↑ sp.68	
<i>Salerano Canavese</i> (poche centinaia di metri)				
			↑ sp.68	
<i>Samane</i> (poche centinaia di metri)				
			↑ sp.68	
<i>Banchette</i> (poche centinaia di metri)				
			↑ sp.68	
<i>Fiorano Canavese</i>				
			↑ sp.68	
<i>Lessolo</i>				
			↑ sp.68	
			↑ sp.69	rotatoria - con via A. Casale
			↑ sp.69	
<i>Borgofranco d'Ivrea</i>				
			↑ sp.69	
		Baio Dora	↑ sp.69	rotatoria - via Nicoletta
			↗ sp.69	via Comm. Pietro Presbitero
			↖ sp.69	via Comm. Pietro Presbitero
			↗ sp.69	via San Rocco
			↑ sp.69	
<i>Quassolo</i>				
			↑ sp.69	
			↑ sp.69	sovrappasso A5
			↑ sp.69	
<i>Tavagnasco</i>				
			↑ sp.69	
			↑ sp.69	via Chiusure
			↑ sp.69	via Quincinetto
			↑ sp.69	sottopasso A5
<i>Quincinetto</i>				
			↑ sp.69	via Tavagnasco
		Quincinetto	↑ sp.69	via 4 Novembre
			↗ sp.69	
			↑ sp.69	sottopasso A5
			↑ sp.69	Ponte Fiume Dora Baltea
<i>Settimo Vittone</i>				
			↑ sp.69	
			↖ ss.26	
			↑ ss.26	
<i>Carema</i>				
			↑ ss.26	
		Carema	↑ ss.26	via Nazionale
			↑ ss.26	
<i>AOSTA</i>				



All 1



La Gazzetta dello Sport

RCS Sport

Tappa
20
cronotabella

SUSA - CERVINIA

sabato 26 maggio 2018

km 214

Prov/com	Distanza	Località	DIR	via
<i>Pont-Saint-Martin</i>				
			↑	ss.26 via Nazionale per Carema
			↗	via della Resistenza
		Pont-Saint-Martin	↑	via Emile Chanoux
			↑	via Nazionale per Donnas
			↑	ss.26
<i>Donnas</i>				
			↑	ss.26 via Roma
<i>Bard</i>				
		galleria	↑	ss.26 30m
		Bard	↑	ss.26 via Umberto I
<i>Arnad</i>				
			↑	ss.26 Fraz. Champagnolaz
			↑	ss.26 via Nazionale
			↑	ss.26 Fraz. Clos
		Bv. di Arnad	↑	ss.26 Fraz. Arnad le Vieux
			↑	ss.26 Fraz. Extraz
<i>Verrès</i>				
			↑	ss.26
			↗	
		Verrès	↑	rotatoria - via Duca d'Aosta
			↑	via Duca d'Aosta
			↑	via Duca d'Aosta (contromano)
			↑	via caduti per la Libertà (contromano)
			↑	
			↖	via Duca d'Aosta
			↑	via Duca d'Aosta (contromano)
			↑	Ponte Torrente Evançon
			↑	via Caduti per la Libertà
			↖	sr.45 via Canonici Regolari Lateranensi
			↑	sr.45
<i>Challand St. Victor</i>				
			↑	sr.45
		Challand St. Victor	↑	sr.45
		Tilly	↑	sr.45
<i>Challand St. Anselme</i>				
			↑	sr.45
			↑	sr.45
			↑	
		Châlland St. Anselme	↖	Str. Quincod-Orbeillaz
			↑	Str. Quincod-Orbeillaz
			↖	Loc. Orbeillaz (dir. Tsecore)
			↑	Loc. Arbaz
		Col Tsecore	↑	Col du Mont-Tseuc (o Zuccore)
<i>Emarèse</i>				
			↑	Loc. Sommarese
			↗	sr.7 dir. Saint-Vincent
<i>Saint-Vincent</i>				
			↑	sr.7
			↖	sr.33
		Salirod	↑	sr.33
			↑	sr.33 Loc. Grun
			↑	sr.33 Loc. Treuil



All



La Gazzetta dello Sport

RCS Sport

Tappa
20
cronotabella

SUSA - CERVINIA

sabato 26 maggio 2018

km 214

Prov/com	Distanza	Località	DIR	via	
			↑	sr.33	
			↑	sr.33	viale 4 Novembre
			↑		via Conti di Challand
		Saint-Vincent	↗		viale Piemonte
Châtillon					
			↑		Loc. Panorama
		n. 2 gallerie	↗	ss.26	innesto ss.26
			↑	ss.26	260m, 217m
		Châtillon	↑	ss.26	
			↑	ss.27	
		galleria	↑	ss.28	
			↑	ss.29	212m
			↑	ss.30	
Saint-Denis <small>(poche centinaia di metri)</small>					
			↑	ss.26	
Chambave					
			↑	ss.26	
			↑	ss.26	via Aosta
		Chambave	↗		fraz. Moulin
			↗	sr.10	avenue Arberaz
			↑	sr.10	rue des Vignerons
Verrayes <small>(poche centinaia di metri)</small>					
			↑	sr.10	
Saint-Denis					
			↑	sr.10	
			↑	sr.12	Fraz Goillaz
			↑	sr.12	
			↑	sr.12	Fraz. Chef-Lieu
			↑	sr.12	
			↑	sr.12	Loc. Petit-Bruson
			↑	sr.12	
			↑	sr.12	Loc. Del
		Semon	↑	sr.12	
Verrayes					
			↑	sr.12	
			↗	sr.42	Loc. Cheresoulaz
		Col Saint-Pantaleon	↑	sr.42	
Torgnon					
			↑	sr.42	
			↑	sr.42	Fraz. Mongnod
			↑	sr.42	Rue Col Saint-Pantaléon
		Torgnon	↗	sr.9	
			↑	sr.9	Fraz. Verney
			↑	sr.9	Fraz. Valleil
			↑	sr.9	Fraz. Chezod
			↑	sr.9	
Antey-St. André					
			↑	sr.9	Loc. Grand-Moulin
			↑	sr.9	Loc. Filey
		Antey-St. André	↖	sr.46	
			↑	sr.46	



Al 1



La Gazzetta dello Sport


RCS Sport

Tappa
20
cronotabella

SUSA - CERVINIA

sabato 26 maggio 2018

Prov/com	Distanza	Località	DIR	via	km 214
			↑	sr.46	Buisson
			↑	sr.46	
<i>Valtournenche</i>					
			↑	sr.46	
			↑	sr.46	Lac de Mayen
		Valtournenche	↑	sr.46	Fraz. Capoluogo
			↑	sr.46	via Roma
			↑	sr.46	
		n.2 gallerie	↑	sr.46	250m, 283m
			↑	sr.46	
			↑	sr.46	Bv. Cielo Alto
			↖		Parcheggio
			↗	sr.46	via Guido Rey
		CERVINIA	↑	sr.46	via Guido Rey



MODULARIO
I. - P. S. - 392

Torino, 2 maggio 2018

Ministero dell'Interno

DIPARTIMENTO DELLA PUBBLICA SICUREZZA

COMPARTIMENTO DELLA POLIZIA STRADALE
per il Piemonte e la Valle d'Aosta

di SEZIONE DI TORINO

Prot. N° 180010641 Rep. 220.18

Risposta alla nota del

Dir. Sec. N°

Alla Prefettura
Ufficio di Gabinetto
di: TorinoAlla Società A.n.a.s
Di: TorinoAlla Città Metropolitana
Di: Torino**OGGETTO: 101° GIRO D'ITALIA - parere e sopralluogo per la 20^a tappa.
SUSA - CERVINIA del 26 maggio 2016.**

In riferimento alla vostra nota 53850/2018 Area III datata 13 aprile 2018 ed inerente la manifestazione indicata in oggetto, in relazione ai preventivi sopralluoghi effettuati da personale di questo Ufficio, si esprime **parere favorevole** allo svolgimento della gara ciclistica agonistica per professionisti del **101° Giro d'Italia - 20^a tappa, da Susa - Cervinia, indetta per sabato 26 maggio 2018 e nulla osta** alla sospensione del traffico veicolare per il tempo segnalato.

Dovranno essere assicurati adeguati servizi di vigilanza stradale e viabilità lungo gli itinerari interessati dal transito della competizione con chiusura delle strade adiacenti al percorso di gara e presidio degli accessi.

Oltre alle indicazioni di seguito riportate, relative al presidio delle intersezioni stradali, si ritiene che i **Comuni interessati** dal transito della manifestazione, le rispettive **Polizie Municipali** e le **Autorità competenti per territorio**, debbano essere opportunamente sensibilizzati affinché adottino le opportune misure di vigilanza e viabilità nonché il presidio di tutte le intersezioni stradali, accessi abitazioni, passi carrai, entrate/uscite di spazi prospicienti attività commerciali ed aree di sosta all'interno dei centri abitati e, comunque esistenti, lungo tutta la strada interessata dal transito della gara di propria competenza comunale anche non eventualmente elencate nel presente parere predisponendo idonee chiusure e/o transennamenti atte a contenere la folla e a tutela della circolazione stradale e dei corridori.

Si ravvisa, altresì, a carico delle Autorità competenti territorialmente la necessità di provvedere al presidio di tutte le strade interpoderali, accessi privati, e non, esistenti lungo gli itinerari impegnati dai corridori.

Si suggerisce, inoltre, a tutti gli **Enti Proprietari della Strada** e ai **Comuni** interessati dal transito della manifestazione, di effettuare un'accurata verifica di tutto il manto stradale delle arterie di propria competenza al fine di valutarne l'idonea agibilità intervenendo, ove necessario, a lavori di ripristino, e appurare che nei giorni di transito delle gare, non vi siano cantieri stradali operativi, fiere o mercati.



20^ TAPPA "SUSA - CERVINIA (AO)"
26 MAGGIO 2018

Per la 20^ tappa, la competenza di questa Sezione avrà inizio dalla partenza nel comune di Susa (TO) e terminerà con l'ingresso nella provincia di Aosta, esattamente nel comune di Carema.

Il cambio scorta con la Sezione Polizia Stradale di Aosta sarà oggetto di accordi diretti tra gli uffici interessati.

Dai sopralluoghi eseguiti, si ritiene opportuno che siano presidiate da personale delle forze dell'ordine (ivi compreso il personale delle Polizie Municipali), e/o volontari le seguenti intersezioni stradali.

CENTRO ABITATO DI SUSA (FINE CENTRO ABITATO KM.51+100 DELLA SS.25): 41 BIVI, INCROCI E INTERSEZIONI DA PRESIDARE MEDIANTE POLIZIA MUNICIPALE O VOLONTARI, OLTRE AL PRESIDIO DI NUMEROSI INGRESSI DI ATTIVITÀ COMMERCIALI E INGRESSI PRIVATI

A/32 TORINO BARDONECCHIA

INIBIRE L'USCITA DEI VEICOLI PROVENIENTI DALLA A/32 SULLA SS.25 DEVIANDOLI SULLA SS.24

CENTRO ABITATO DI SAN GIULIANO FRAZIONE DI SUSA (DAL KM.50+350 AL KM.49+500 DELLA SS.25): 7 BIVI, INCROCI E INTERSEZIONI DA PRESIDARE MEDIANTE POLIZIA MUNICIPALE O VOLONTARI, OLTRE AL PRESIDIO DI INGRESSI DI ATTIVITÀ COMMERCIALI E INGRESSI PRIVATI.

STRADA STATALE 25

- KM 51+000 INGRESSO A/32
- KM 49+800 INCROCIO VIA BERGERA
- KM 49+100 INCROCIO PER BORGATA CROTE
- KM 48+750 INCROCIO CON VIA POLVERIERA
- KM 48+550 INCROCIO CON VIA FORESTO
- KM.48+200 INCROCIO VIA DEL CASTELLO
- KM.48+050 INCROCIO VIA SAN GIULIANO

FINE COMUNE DI SUSA KM.48+000 DELLA SS.25

STRADA STATALE 25

- KM.47+800 INCROCIO REG. GERBIDO
- KM.47+100 INCROCIO VIA ROCCIAMELONE
- KM.47+000 INCROCIO STRADA SENZA NOME
- KM.46+980 INCROCIO REG. BARI
- KM.46+750 INCROCIO STARAD SENZA NOME
- KM.46+700 INCROCIO STARDA SENZA NOME
- KM.46+600 INCROCIO STRADA SENZA NOME
- KM.46+500 INCROCIO STRADA SENZA NOME/SERPLAST
- KM.46+400 INCROCIO STRADA SENZA NOME
- KM.46+100 BIVIO TORINO/CLAVIERE



CENTRO ABITATO DI BUSSOLENO (DAL KM.45+750 AL KM.44+200 DELLA SS.25): 23 BIVI, INCROCI E INTERSEZIONI DA PRESIDARE MEDIANTE POLIZIA MUNICIPALE O VOLONTARI, OLTRE AL PRESIDIO DI INGRESSI DI ATTIVITÀ COMMERCIALI E INGRESSI PRIVATI.

COMUNE DI CHIANOCCO DAL KM.44+200 AL KM.42+200 DELLA SS.25

CENTRO ABITATO DI SAN VERNETTO FRAZIONE DI CHIANOCCO (DAL KM.44+200 AL KM.42+200 DELLA SS.25): 18 BIVI, INCROCI E INTERSEZIONI DA PRESIDARE MEDIANTE POLIZIA MUNICIPALE O VOLONTARI, OLTRE AL PRESIDIO DI INGRESSI DI ATTIVITÀ COMMERCIALI E INGRESSI PRIVATI.

A/32 TORINO – BARDONECCHIA

PER EVITARE LA FORMAZIONE DI CODE SUL PERCORSO DI GARA SULLA SS.25, I VEICOLI PROVENIENTI DA TORINO E DIRETTI A CHIANOCCO DOVRANNO ESSERE DEVIATI SULLA SS.24.

I VEICOLI PROVENIENTI DAL TRAFORO DEL FREJUS E DIRETTI A CHIANOCCO SONO GIÀ CONVOGLIATI SULLA SS.24

STRADA STATALE 24

- KM.45+500 FILTRAGGIO PER I VEICOLI DIRETTI SULLA A/32

STRADA STATALE 25

- KM.42+950 INCROCIO STRADA SENZA NOME
- KM.42+500 BIVIO PER SAN GIORIO

COMUNE DI BRUZOLO DAL KM.42+200 AL KM.40+200 DELLA SS.25

STRADA STATALE 25

- KM.42+000 INCROCIO PER LAGO PARADISO
- KM.41+900 INCROCIO PER BRUZOLO
- KM.41+450 INCROCIO CON VIA 1° MAGGIO/BRUZOLO
- KM.40+800 LOCALITÀ POSTA
- KM.40+700 INCROCIO STRADA SENZA NOME
- KM.40+600 ITALIA

COMUNE DI SAN DIDERO DAL KM.40+200 AL KM.39+400 DELLA SS.25

COMUNE DI BORGONE DAL KM.39+400 DELLA SS.25 AL KM.39+500 DELLA SS.24

STRADA STATALE 25

- KM.39+350 SAN DIDERO/BRUZOLO

A/32 TORINO BARDONECCHIA

- KM.23+800 CHIUSURA DELLO SVINCOLO DI BORGONE DIR. BARDONECCHIA

CENTRO ABITATO DI BORGONE DI SUSÀ (DAL KM.39+000 DELLA SS.25 AL KM.39+500 DELLA SS.24): 15 BIVI, INCROCI E INTERSEZIONI DA PRESIDARE MEDIANTE POLIZIA MUNICIPALE O VOLONTARI, OLTRE AL PRESIDIO DI INGRESSI DI ATTIVITÀ COMMERCIALI E INGRESSI PRIVATI.

N.B. PER EVITARE LA FORMAZIONE DI CODE SUL PERCORSO DI GARA, E' OPPORTUNO CHE IL COMUNE DI VILLAR FOCCHIARDO PRESEGNALI NEL PROPRIO CENTRO ABITATO LA CHIUSURA DELLA SP.24.

STRADA STATALE 24

- KM.38+750 INCROCIO PER BORGONE
- KM.38+500 INCROCIO CON STRADA COSTA
- KM.38+350 GELATERIA
- KM.37+550 INCROCIO STRADA SENZA NOME
- KM.37+200 INCROCIO VIA FREJUS
- KM.37+050 INCROCIO PER VIA PONTE DORA/SP.201
- KM.36+700 INCROCIO STRADA SENZA NOME
- KM.36+600 INCROCIO PER MOLERE

N.B. PER EVITARE LA FORMAZIONE DI CODE SUL PERCORSO DI GARA, E' OPPORTUNO CHE IL COMUNE DI SANT'ANTONINO DI SUSÀ PRESEGNALI NEL PROPRIO CENTRO ABITATO LA CHIUSURA DELLA SP.24.

COMUNE DI CONDOVE DAL KM.36+550 AL KM.32+200 DELLA SSP.24

STRADA STATALE 24

- KM.36+200 INCROCIO PER REG. MOLERE
- KM.36+100 INCROCIO STRADA SENZA NOME
- KM.35+850 HAMBURGERIA
- KM.34+400 INCROCIO STRADA SENZA NOME
- KM.35+250 BORGATA POISATTO
- KM.35+100 INCROCIO STRADA SENZA NOME
- KM.35+000 INCROCIO STRADA SENZA NOME
- KM.34+800 INCROCIO STRADA SENZA NOME
- KM.34+400 ROTATORIA
- KM.34+250 INCROCIO STRADA SENZA NOME
- KM.33+950 INCROCIO CON VIA VERDI
- KM.33+750 INCROCIO CON VIA DE AMICIS
- KM.33+450 INCROCIO STRADA SENZA NOME
- KM.33+300 INCROCIO STRADA SENZA NOME
- KM.33+100 ROTATORIA PER CHIUSA SAN MICHELE



N.B. PER EVITARE LA FORMAZIONE DI CODE SUL PERCORSO DI GARA, E' OPPORTUNO CHE IL COMUNE DI CHIUSA SAN MICHELE PRESEGNALI NEL PROPRIO CENTRO ABITATO LA CHIUSURA DELLA SP.24.

COMUNE DI CAPRIE DAL KM.32+200 DELLA SSP.24

STRADA STATALE PROVINCIALE 24

- KM.32+100 INCROCIO PER CAPRIE /NOVARETTO
- KM.31+500 INCROCIO VIA INDUSTRIA
- KM.31+100 BIVIO PER CAPRIE
- KM.30+300 INCROCIO PER NOVARETTO
- KM.29+450 IL MASSELLO FALEGNAMERIA
- KM.29+300 INCROCIO PER NOVARETTO

COMUNE DI VILLAR DORA DAL KM.28+300 AL KM.26+250 DELLA SSP.24

STRADA STATALE PROVINCIALE 24

- KM.27+900 ROTATORIA VILLAR DORA
- KM.27+700 ROTATORIA SANT'AMBROGIO
- KM.27+200 INCROCIO PER C.R.I.
- KM.26+750 INCROCIO VIA AVIGLIANA/VIA VILLARDORA
- KM.26+600 INCROCIO STRADA SENZA NOME
- KM.26+300 MAGAZZINO IL MIO MERCATO

N.B. PER EVITARE LA FORMAZIONE DI CODE SUL PERCORSO DI GARA, E' OPPORTUNO CHE IL COMUNE DI SANT'AMBROGIO DI TORINO PRESEGNALI LA CHIUSURA DELLA SS.24.

COMUNE DI AVIGLIANA DAL KM.26+250 AL KM.22+900 DELLA SSP.24

STRADA STATALE PROVINCIALE 24

- KM.26+100 INCROCIO VIA CASCINA ROLLE
- KM.25+750 ROTATORIA COLLE DEL LYS/ A32
- KM.25+650 INCROCIO VIA VILLARDORA

IL COMUNE DI AVIGLIANA SULLA ROTONDA POSTA AL KM 22+400 DELLA SS 25 DEVE INTERDIRE L'ACCESSO ALLA VARIANTE SP 589 CON DIREZIONE DRUBIAGLIO/ALMESE, CONSENTENDO L'ACCESSO SOLAMENTE A CHI E' DIRETTO IN AUTOSTRADA

2 FF.OO + 2 VOL

LA SOCIETA' SITAF DOVRA' CANALIZZARE IL TRAFFICO DIRETTO SULLA A/32

A/32 TORINO BARDONECCHIA



- KM.6+850 CHIUSURA DELLO SVINCOLO AVIGLIANA EST DIR. NORD
- KM.8+600 CHIUSURA DELLO SVINCOLO AVIGLIANA OVEST DIR. NORD
- KM.8+600 CHIUSURA DELLO SVINCOLO AVIGLIANA OVEST DIR. SUD

CENTRO ABITATO DI AVIGLIANA (DAL KM.25+600 AL KM.22+900 DELLA SSP.24): 28 BIVI, INCROCI E INTERSEZIONI DA PRESIDARE MEDIANTE POLIZIA MUNICIPALE O VOLONTARI, OLTRE AL PRESIDIO DI INGRESSI DI ATTIVITÀ COMMERCIALI E INGRESSI PRIVATI.

COMUNE DI CASELETTE DAL KM.22+800 DELLA SSP.24

STRADA STATALE PROVINCIALE 24

- KM.22+750 ROTATORIA PER MILANERE/ALMESE
- KM.21+900 INCROCIO CASCINA GRANGETTA
- KM.21+200 INCROCIO STRADA SENZA NOME

STRADA STATALE 589 VARIANTE

- KM.0+000 ROTATORIA PER CASELETTE / SUSA / BORGONE

CENTRO ABITATO DI CASELETTE (DAL KM.20+700 DELLA SSP.24 AL KM.3+500 DELLA SP.181): 33 BIVI, INCROCI E INTERSEZIONI DA PRESIDARE MEDIANTE POLIZIA MUNICIPALE O VOLONTARI, OLTRE AL PRESIDIO DI INGRESSI DI ATTIVITÀ COMMERCIALI E INGRESSI PRIVATI.

CENTRO ABITATO DI GRANGE DI BRIONE FRAZIONE VAL DELLA TORRE (KM.3+600 DELLA SP.181 AL KM.8+500 DELLA SP.187): 7 BIVI, INCROCI E INTERSEZIONI DA PRESIDARE MEDIANTE POLIZIA MUNICIPALE O VOLONTARI, OLTRE AL PRESIDIO DI INGRESSI DI ATTIVITÀ COMMERCIALI E INGRESSI PRIVATI.

STRADA PROVINCIALE 177

- KM.8+500 INCROCIO STRADA SENZA NOME
- KM.8+800 CIMITERO

CENTRO ABITATO DI BRIONE (DAL KM.8+900 DELLA SP.177 AL KM.37+900 DELLA SP.181)

STRADA PROVINCIALE 181

- KM.4+000 INCROCIO VIA GRANDE/PRA MAIRI
- KM.4+150 ROTATORIA VIA GIOVETTO
- KM.4+400 INCROCIO STRADA SENZA NOME/ZONA INDUSTRIALE
- KM.4+800 INCROCIO STRADA SENZA NOME
- KM.4+900 ROTATORIA VIA VOLTA

COMUNE DI GIOVETTO DAL KM.5+100 DELLA SP.181

STRADA PROVINCIALE 181

- KM.5+200 INCROCIO VIA COMUNE VAL DELLA TORRE



- KM.5+600 INCROCIO STRADA SENZA NOME
- KM.5+700 INCROCIO STRADA SENZA NOME

CENTRO ABITATO DI GIVOLETTO (DAL KM.5+800 AL KM.8+300 DELLA SP.181): 24 BIVI, INCROCI E INTERSEZIONI DA PRESIDARE MEDIANTE POLIZIA MUNICIPALE O VOLONTARI, OLTRE AL PRESIDIO DI INGRESSI DI ATTIVITÀ COMMERCIALI E INGRESSI PRIVATI.

STRADA PROVINCIALE 181

- KM.8+400 INCROCIO STRADA SENZA NOME

COMUNE DI LA CASSA DAL KM.8+550 AL KM.12+850 DELLA SP.181

STRADA PROVINCIALE 181

- KM.8+600 INCROCIO STRADA SENZA NOME
- KM.8+650 INCROCIO STRADA SENZA NOME

CENTRO ABITATO DI LA CASSA REG. (DAL KM.9+050 AL KM.10+250 DELLA SP.181): 15 BIVI, INCROCI E INTERSEZIONI DA PRESIDARE MEDIANTE POLIZIA MUNICIPALE O VOLONTARI, OLTRE AL PRESIDIO DI INGRESSI DI ATTIVITÀ COMMERCIALI E INGRESSI PRIVATI.

STRADA PROVINCIALE 181

- KM.10+600 INCROCIO VIA LANZO INT.32-38
- KM.10+700 INCROCIO STRADA SENZA NOME

CENTRO ABITATO DI LA CASSA REG. MATTODERA (DAL KM.10+900 AL KM.11+600 DELLA SP.181): 3 BIVI, INCROCI E INTERSEZIONI DA PRESIDARE MEDIANTE POLIZIA MUNICIPALE O VOLONTARI, OLTRE AL PRESIDIO DI INGRESSI PRIVATI.

CENTRO ABITATO DI TRUC DI MIULA FRAZIONE DI LA CASSA (DAL KM.11+600 AL KM.12+300 DELLA SP.181): 7 BIVI, INCROCI E INTERSEZIONI DA PRESIDARE MEDIANTE POLIZIA MUNICIPALE O VOLONTARI, OLTRE AL PRESIDIO DI INGRESSI PRIVATI.

STRADA PROVINCIALE 181

- KM.12+650 INCROCIO STRADA SENZA NOME
- KM.12+800 INCROCIO STRADA SENZA NOME
- KM.13+350 INCROCIO STRADA SENZA NOME
- KM.13+750 INCROCIO STRADA SENZA NOME
- KM.14+000 INCROCIO STRADA SENZA NOME

COMUNE DI FIANO DAL KM.14+150 AL 17+000 DELLA SP.181



STRADA PROVINCIALE 181

- KM.14+450 DITTA FANTOLINO

CENTRO ABITATO DI FIANO (DAL KM.15+000 AL KM.17+000 DELLA SP.181): 18 BIVI, INCROCI E INTERSEZIONI DA PRESIDARE MEDIANTE POLIZIA MUNICIPALE O VOLONTARI, OLTRE AL PRESIDIO DI INGRESSI PRIVATI.

SI SEGNALE CHE NEL CENTRO ABITATO DI FIANO IL MANTO STRADALE SI PRESENTA DISSESTATO

COMUNE DI ROBASSOMERO DAL KM.17+000 DELLA SP.181 AL 3+900 DELLA SP.18

STRADA PROVINCIALE 181

- KM.17+050 DISTRIBUTORE TAMOIL

STRADA PROVINCIALE 1

E' NECESSARIA LA CHIUSURA DELLA SP.1 AL KM.20+450 DIREZIONE ROBASSOMERO

PER EVITARE LA FORMAZIONE DI CODE A RIDOSSO DEL PERCORSO DI GARA LA CHIUSURA DELLA SP 1, DEVE ESSERE SEGNALATA AL KM.22+350 ALL'INCROCIO CON VIA MISTI DIREZIONE FIANO/VALLO/VARISELLA

SEMPRE PER EVITARE CODE A RIDOSSO DEL PERCORSO DI GARA I COMUNI DI FIANO E ROBASSOMERO DOVRANNO PRESEGNALARE LA CHIUSURA DELLA SP.1

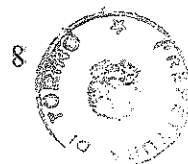
STRADA PROVINCIALE 1

- KM.20+000 INCROCIO STRADA SENZA NOME
- KM.19+900 INCROCIO STRADA SENZA NOME
- KM.19+700 ROTATORIA GRANGE DI FIANO/TORINO
- KM.19+450 INCROCIO SP.18 DIR.1
- KM.18+950 INCROCIO STRADA DEL BRUCO
- KM.18+550 LOCALITA' GRANGIA POL
- KM.18+300 INCROCIO STRADA SENZA NOME
- KM.17+950 INCROCIO CORSO ITALIA

E' NECESSARIA LA CHIUSURA DELLA SP.1 AL KM.17+750 DIREZIONE LANZO

PER EVITARE LA FORMAZIONE DI CODE A RIDOSSO DEL PERCORSO DI GARA IL COMUNE DI ROBASSOMERO DOVRA' PRESEGNALARE LA CHIUSURA DELLA SP 1, AL KM.13+300 DELLA SP.1

PER EVITARE LA FORMAZIONE DI CODE A RIDOSSO DEL PERCORSO DI GARA IL COMUNE DI DRUENTO DOVRA' PRESEGNALARE LA CHIUSURA DELLA SP 1, AL KM. 15+200 DELLA SP.1.



ANALOGAMENTE IL COMUNE DI VENARIA DOVRA' PRESEGNALARE LA CHIUSURA DELLA SP.1, AL KM.11+250 DELLA SP.1

CENTRO ABITATO DI ROBASSOMERO (DAL KM.5+400 AL KM.4+300 DELLA SP.18): 15 BIVI, INCROCI E INTERSEZIONI DA PRESIDARE MEDIANTE POLIZIA MUNICIPALE O VOLONTARI, OLTRE AL PRESIDIO DI INGRESSI PRIVATI.

STRADA PROVINCIALE 18

- KM.4+250 INCROCIO STRADA SENZA NOME
- KM.4+200 INCROCIO GRANGE DI NOLE VILLANOVA

PER EVITARE LA FORMAZIONE DI CODE A RIDOSSO DEL PERCORSO IL COMUNE DI CIRIE' DOVRA' SEGNALARE NELLA FRAZIONE DI VASTALLA LA CHIUSURA DELLA SP.18

STRADA PROVINCIALE 18

- KM.4+000 BIRRERIA ODISSEA

CENTRO ABITATO DI CIRIE' (DAL KM.3+900 DELLA SP.18 AL KM.0+400 DELLA SP.19): 69 BIVI, INCROCI E INTERSEZIONI DA PRESIDARE MEDIANTE POLIZIA MUNICIPALE O VOLONTARI, OLTRE AL PRESIDIO DI INGRESSI PRIVATI.

SI SEGNALA UN PASSAGGIO A LIVELLO RICADENTE NEL CENTRO ABITATO DI CIRIE'

STRADA PROVINCIALE 19

- KM.0+600 INCROCIO STRADA SENZA NOME
- KM.0+700 INCROCIO STRADA SENZA NOME
- KM.1+100 BIVIO SAN FRANCESCO AL CAMPO SEDIME

STRADA PROVINCIALE 19 DIR.1

- KM.0+200 INCROCIO STRADA SENZA NOME
- KM.0+600 ROTATORIA FRONT/VAUDA/CORIO

CENTRO ABITATO DI BORGATA BURATTO FRAZIONE DI SAN CARLO CANAVESE (DAL KM.1+000 AL KM.1+900 DELLA SP.19 DIR.1): 6 BIVI, INCROCI E INTERSEZIONI DA PRESIDARE MEDIANTE POLIZIA MUNICIPALE O VOLONTARI, OLTRE AL PRESIDIO DI INGRESSI PRIVATI.

PER EVITARE LA FORMAZIONE DI CODE A RIDOSSO DEL PERCORSO DI GARA IL COMUNE DI SAN FRANCESCO AL CAMPO DOVRA' PRESEGNALARE LA CHIUSURA DELLA SP.20 GIA DAL PROPRIO CENTRO ABITATO.

STRADA PROVINCIALE 20

- KM.8+500 INCROCIO CON SP. 19 DIR.
- KM.8+300 LOCALITA' INDRITTI FISCA
- KM.7+100 BIVIO LOMBARDORE / TORINO

STRADA PROVINCIALE 13

- KM.7+700 BIVIO PER RIVAROSSA

CENTRO ABITATO DI PALAZZO GROSSO (DAL KM.8+050 AL KM.8+800 DELLA SP.13): 8 BIVI, INCROCI E INTERSEZIONI DA PRESIDARE MEDIANTE POLIZIA MUNICIPALE O VOLONTARI, OLTRE AL PRESIDIO DI INGRESSI PRIVATI.

STRADA PROVINCIALE 13

- KM.9+100 INCROCIO VIA VERDESINA
- KM.9+200 INCROCIO REGIONE GRANGIASSE
- KM.11+050 INCROCIO PER TORINO/LEINI/LOMBARDORE

PER EVITARE LA FORMAZIONE DI CODE A RIDOSSO DEL PERCORSO DI GARA IL COMUNE DI RIVAROSSA DOVRA' PRESEGNALARE LA CHIUSURA DELLA SP.13 GIA DAL PROPRIO CENTRO ABITATO.

STRADA PROVINCIALE 13

- KM.11+200 INCROCIO VIA RIO VALMAGGIORE

CENTRO ABITATO DI FRONT (DAL KM.11+400 DELLA SP.13 AL KM.0+400 DELLA SP.35): 20 BIVI, INCROCI E INTERSEZIONI DA PRESIDARE MEDIANTE POLIZIA MUNICIPALE O VOLONTARI, OLTRE AL PRESIDIO DI INGRESSI DI ATTIVITA' COMMERCIALI E INGRESSI PRIVATI.

STRADA PROVINCIALE 35

- KM.0+600 INCROCIO STRADA SENZA NOME
- KM.1+000 INCROCIO REGIONE POMATINA
- KM.1+150 INCROCIO PER SAN FRANCESCO/BENNE
- KM.1+200 INCROCIO STRADA SENZA NOME
- KM.1+600 INCROCIO STRADA SENZA NOME
- KM.2+000 INCROCIO STRADA SENZA NOME

SI SEGNALANO DIVERSE BUCHE SULA MANTO STRADALE DAL KM.1+000 AL KM.2+000 DELLA SP.35

CENTRO ABITATO DI BORGATA CHIARABAGLIA FRAZIONE DI FAVRIA (DAL KM.2+600 AL KM.3+950 DELLA SP.35): 8 BIVI, INCROCI E INTERSEZIONI DA PRESIDARE MEDIANTE POLIZIA MUNICIPALE O VOLONTARI, OLTRE AL PRESIDIO DI INGRESSI DI ATTIVITA' COMMERCIALI E INGRESSI PRIVATI.

STRADA PROVINCIALE 35

- KM.4+350 INCROCIO BORGATA SIMONDINI

CENTRO ABITATO DI FAVRIA (DAL KM.4+650 AL KM.6+350 DELLA SP.35): 29 BIVI, INCROCI E INTERSEZIONI DA PRESIDARE MEDIANTE POLIZIA MUNICIPALE O VOLONTARI, OLTRE AL PRESIDIO DI INGRESSI DI ATTIVITA' COMMERCIALI E INGRESSI PRIVATI.



SI SEGNALE CHE NEL CENTRO ABITATO DI FAVRIA IL MANTO STRADALE SI PRESENTA DISSESTATO

N.B. SI SEGNALE UN PASSAGGIO A LIVELLO RICADENTE NEL CENTRO ABITATO DI FAVRIA

CENTRO ABITATO DI OGLIANICO (DAL KM.6+350 AL KM.7+800 DELLA SP.35): 7 BIVI, INCROCI E INTERSEZIONI DA PRESIDARE MEDIANTE POLIZIA MUNICIPALE O VOLONTARI, OLTRE AL PRESIDIO DI INGRESSI DI ATTIVITA' COMMERCIALI E INGRESSI PRIVATI.

SI SEGNALENO DIVERSE BUCHE NEL CENTRO ABITATO DI OGLIANICO

CENTRO ABITATO DI SALASSA (DAL KM.7+950 AL KM.8+800 DELLA SP.35): 8 BIVI, INCROCI E INTERSEZIONI DA PRESIDARE MEDIANTE POLIZIA MUNICIPALE O VOLONTARI, OLTRE AL PRESIDIO DI INGRESSI DI ATTIVITA' COMMERCIALI E INGRESSI PRIVATI.

STRADA PROVINCIALE 35

- KM.8+8500 INCROCIO STRADA SENZA NOME

STRADA PROVINCIALE 460

- KM.23+950 ROTATORIA PER CERESOLE/CUORGNE'
- KM.24+500 SVINCOLO DI IMMISSIONE SULLA SS.565 IVREA-CASTELLAMONTE AUTOSTRADE
- KM.24+500 DIREZIONE RIVAROLO

PER EVITARE LA FORMAZIONE DI CODE A RIDOSSO DEL PERCORSO DI GARA E' OPPORTUNO CHE IL COMUNE DI RIVAROLO SEGNALI IN GIA AL KM.23+900 LA CHIUSURA DELLA SP 460 PER I VEICOLI DIRETTI A CUORGNE'

ANALOGAMENTE , SEMPRE PER EVITARE LA FORMAZIONE DI CODE A RIDOSSO DEL PERCORSO DI GARA E' OPPORTUNO CHE IL COMUNE DI CUORGNE' SEGNALI ALLA ROTATORIA POSTA AL KM. 26+000 LA CHIUSURA DELLA SP 460 PER I VEICOLI DIRETTI A RIVAROLO.

STRADA STATALE 565

- KM.17+800 INCROCIO STRADA SENZA NOME
- KM.16+800 INCROCIO STRADA SENZA NOME
- KM.16+400 INCROCIO STRADA SENZA NOME

STRADA STATALE 222

- KM.17+750 INTERDIRE L'IMMISSIONE SULLA SS.565

STRADA STATALE 565

- KM.15+050 INCROCIO STRADA SENZA NOME
- KM.14+850 INCROCIO STRADA SENZA NOME



- KM.14+200 INCROCIO STRADA SENZA NOME
- KM.13+750 INCROCIO VIA PISCINE/PREIE
STRADA STATALE 222 DIR.

- KM.1+100 INTERDIRE IL TRAFFICO SULLA SS.565
- KM.1+400 INTERDIRE IL TRAFFICO SULLA SS.565

STRADA PROVINCIALE 57

- KM.1+000 INTERDIRE IL TRAFFICO SULLA SS.565
- KM.0+600 INTERDIRE IL TRAFFICO SULLA SS.565

STRADA PROVINCIALE 41

- KM.12+450 INTERDIRE IL TRAFFICO SULLA SS.565
- KM.12+850 INTERDIRE IL TRAFFICO SULLA SS.565

PER EVITARE LA FORMAZIONE DI CODE A RIDOSSO DEL PERCORSO DI GARA E' OPPORTUNO CHE IL COMUNE DI TORRE CANAVESE SEGNALI NEL CENTRO ABITATO LA CHIUSURA DELLA SS565.

SEMPRE PER EVITARE LA FORMAZIONE DI CODE A RIDOSSO DEL PERCORSO DI GARA E' OPPORTUNO CHE IL COMUNE DI PRAMONICO PRESEGNALI AL KM.10+950 DELLA SP.222 LA CHIUSURA DELLA SS565.

STRADA STATALE 565

- KM.10+100 INCROCIO PER PRAMONICO
- KM.10+000 INCROCIO PER PRAMONICO

PER EVITARE LA FORMAZIONE DI CODE A RIDOSSO DEL PERCORSO DI GARA E' OPPORTUNO CHE IL COMUNE DI PRAMONICO SGNALI NEL CENTRO ABITATO LA CHIUSURA DELLA SS565.

STRADA STATALE 565

- KM9+600 INCROCIO VIA MIRANDOLA

COMUNE DI STRAMBINELLO DAL KM.9+300 DELLA SS.565

STRADA STATALE 565

- KM.9+200 INCROCIO STRADA SENZA NOME
- KM.8+600 INCROCIO VIA ALLEU
- KM.8+350 CHIUSURA DELLA SS.565 - INNESTO SP.222
- KM.3+500 ROTATORIA PER CASTELLAMONTE/CUORGNE'

STRADA PROVINCIALE 63



- KM. 3+900 RAMPÀ DI IMMISSIONE SULLA SS.565 DIREZIONE CERESOLE REALE/RIVAROLO
- KM. 4+100 RAMPÀ DI IMMISSIONE SULLA SS.565 DIREZIONE CERESOLE REALE/ RIVAROLO
STRADA PROVINCIALE 222
- KM.7+800 INCROCIO VIA PROVINCIALE INT.1-3
- KM.7+400 INCROCIO STRADALE VALCIUSELLA
- KM.7+300 INCROCIO STRADA SENZA NOME
-

CENTRO ABITATO DI QUAGLIUZZO (DAL KM.7+150 AL KM.5+700 DELLA SP.222): 15 BIVI, INCROCI E INTERSEZIONI DA PRESIDARE MEDIANTE POLIZIA MUNICIPALE O VOLONTARI, OLTRE AL PRESIDIO DI INGRESSI DI ATTIVITA' COMMERCIALI E INGRESSI PRIVATI.

CENTRO ABITATO DI PARELLA (DAL KM.5+700 AL KM.5+100 DELLA SP.222): 5 BIVI, INCROCI E INTERSEZIONI DA PRESIDARE MEDIANTE POLIZIA MUNICIPALE O VOLONTARI, OLTRE AL PRESIDIO DI INGRESSI DI ATTIVITA' COMMERCIALI E INGRESSI PRIVATI.

STRADA PROVINCIALE 222

- KM.5+100 INCROCIO STRADA SENZANOME
- KM.4+950 INCROCIO STRADA SENZA NOME

CENTRO ABITATO DI COLLERETTO GIOCOSA (DAL KM.4+750 AL KM.4+250 DELLA SP.222): 5 BIVI, INCROCI E INTERSEZIONI DA PRESIDARE MEDIANTE POLIZIA MUNICIPALE O VOLONTARI, OLTRE AL PRESIDIO DI INGRESSI DI ATTIVITA' COMMERCIALI E INGRESSI PRIVATI.

CENTRO ABITATO DI LORANZE' (DAL KM.3+800 AL KM.2+450 DELLA SP.222): 9 BIVI, INCROCI E INTERSEZIONI DA PRESIDARE MEDIANTE POLIZIA MUNICIPALE O VOLONTARI, OLTRE AL PRESIDIO DI INGRESSI DI ATTIVITA' COMMERCIALI E INGRESSI PRIVATI.

STRADA PROVINCIALE 222

- KM.2+400 ROTATORIA PER PAVONE/IVREA

STRADA STATALE 565 DIR.

- KM.0+400 ROTATORIA INTERDIRE IL TRAFFICO SULLA SP.222

STRADA PROVINCIALE 222

- KM.2+250 INCROCIO VIA RIBES
- KM.1+850 INCROCIO STRADA SENZA NOME
- KM.1+750 ROTATORIA DEPURATORE/ IVREA

PER EVITARE LA FORMAZIONE DI CODE A RIDOSSO DEL PERCORSO DI GARA E' OPPORTUNO INTERDIRE IL TRAFFICO ALLA ROTATORIA POSTA AL KM.0+715 DELLA SS.565 DIREZIONE SAMONE/SALERANO/BANCHETTE.



CENTRO ABITATO DI SAMONE (DAL KM.1+600 AL KM.0+950 DELLA SP.222): 20 BIVI, INCROCI E INTERSEZIONI DA PRESIDARE MEDIANTE POLIZIA MUNICIPALE O VOLONTARI, OLTRE AL PRESIDIO DI INGRESSI DI ATTIVITA' COMMERCIALI E INGRESSI PRIVATI.

CENTRO ABITATO DI BANCHETTE (DAL KM.0+900 DELLA SP.222 AL KM.0+150 DELLA SP.69): 8 BIVI, INCROCI E INTERSEZIONI DA PRESIDARE MEDIANTE POLIZIA MUNICIPALE O VOLONTARI, OLTRE AL PRESIDIO DI INGRESSI DI ATTIVITA' COMMERCIALI E INGRESSI PRIVATI.

COMPLANARE A5 SP 69

- KM 1+300 INCROCIO PER SALERANO CENTRO
- KM.1+500 INCROCIO STRADA SENZA NOME
- KM 1+750 INCROCIO PER FIORANO CENTRO
- KM 3+000 INCROCIO STRADA SENZA NOME

CENTRO ABITATO DI LESSOLO (DAL KM. 3+150 AL KM.4+400 DELLA SP 68): 9 BIVI, INCROCI E INTERSEZIONI DA PRESIDARE MEDIANTE POLIZIA MUNICIPALE O VOLONTARI, OLTRE AL PRESIDIO DI NUMEROSI INGRESSI DI ATTIVITA' COMMERCIALI E INGRESSI PRIVATI

PER EVITARE LA FORMAZIONE DI CODE A RIDOSSO DEL PERCORSO DI GARA, E' OPPORTUNO CHE IL COMUNE DI LESSOLO PRESEGNALI NEL CENTRO ABITATO LA CHIUSURA AL TRAFFICO DELLA SP 69.

STRADA PROVINCIALE 69

- KM 5+000 INCROCIO STRADA SENZA NOME
- KM.5+150 INCROCIO STRADA SENZA NOME
- KM.5+650 INCROCIO PER LESSOLO CALEA
- KM.5+700 INCROCIO PER LAGO SERENO
- KM.6+000 INCROCIO CON VIA SIBLA
- KM.6+250 INCROCIO REGIONE BINDI
- KM.6+300 ROTATORIA PER QUINCINETTO
- KM.6+450 INCROCIO STRADA SENZA NOME

STRADA PROVINCIALE 503

- KM 1+100 ROTATORIA BAIO DORA/QUINCINETTO

CENTRO ABITATO DI BAIO DORA (dal km. 6+550 al km 7+600 SP 69): 11 BIVI, INCROCI E INTERSEZIONI DA PRESIDARE MEDIANTE POLIZIA MUNICIPALE O VOLONTARI, OLTRE AL PRESIDIO DI NUMEROSI INGRESSI DI ATTIVITA' COMMERCIALI E INGRESSI PRIVATI

CENTRO ABITATO DI QUASSOLO (dal km 8+250 al km 9+500 SP 69): 8 BIVI, INCROCI E INTERSEZIONI DA PRESIDARE MEDIANTE POLIZIA MUNICIPALE O VOLONTARI, OLTRE AL PRESIDIO DI NUMEROSI INGRESSI DI ATTIVITA' COMMERCIALI E INGRESSI PRIVATI

STRADA PROVINCIALE SP 69



- KM 10+300 INCROCIO STRADA SENZA NOME
- KM.11+100 INCROCIO STRADA SENZANOME

CENTRO ABITATO DI TAVAGNASCO (dal km 11+550 al km 12+150): 8 BIVI, INCROCI E INTERSEZIONI DA PRESIDARE MEDIANTE POLIZIA MUNICIPALE O VOLONTARI, OLTRE AL PRESIDIO DI NUMEROSI INGRESSI DI ATTIVITÀ COMMERCIALI E INGRESSI PRIVATI.

STRADA PROVINCIALE SP 69

- KM 12+800 PASSAGGIO A LIVELLO

PERSONALE POLFER

STRADA PROVINCIALE SP 69

- KM 13+000 INCROCIO STRADA SENZA NOME
- KM.13+050 INCROCIO STRADA SENZA NOME
- KM.13+100 INCROCIO STRADA SENZA NOME
- KM.13+150 REGIONE CASCINE
- KM.13+300 INCROCIO STRADA SENZA NOME
- KM.13+850 INCROCIO CAMPO SPORTIVO

CENTRO ABITATO DI QUINCINETTO (dal km 13+950 al km 14+500 DELLA SP.69): 9 BIVI, INCROCI E INTERSEZIONI DA PRESIDARE MEDIANTE POLIZIA MUNICIPALE O VOLONTARI, OLTRE AL PRESIDIO DI NUMEROSI INGRESSI DI ATTIVITÀ COMMERCIALI E INGRESSI PRIVATI.

A/5 TORINO AOSTA (SVINCOLO QUINCINETTO)

LA MANIFESTAZIONE 'TRANSITERA' SULLA SP.69 INTERESSANDO LO SVINCOLO DI QUINCINETTO A/5, PERTANTO DOVRA' ESSERE CHIUSO.

STRADA STATALE 26

- KM.45+750 INCROCIO STRADA SENZA NOME
- KM.46+250 INCROCIO VIA CHIUSSUMA

CENTRO ABITATO DI CAREMA (DAL KM.47+200 AL KM.48+250 DELLA SS.26): 10 BIVI, INCROCI E INTERSEZIONI DA PRESIDARE MEDIANTE POLIZIA MUNICIPALE O VOLONTARI, OLTRE AL PRESIDIO DI INGRESSI DI ATTIVITÀ COMMERCIALI E INGRESSI PRIVATI.

IL DIRIGENTE LA SEZIONE
(Primo Dir. FARINA Dott. Furio)




All 3

MODULARIS
I - P. S. - 382



Torino, 18 maggio 2018

Ministero dell'Interno
DIPARTIMENTO DELLA PUBBLICA SICUREZZA

COMPARTIMENTO DELLA POLIZIA STRADALE
per il Piemonte e la Valle d'Aosta

SEZIONE DI TORINO

Prote. N.º 180012052 *Reg.º* 220.18

Proposta sulla mota del

Dir. N.º

Alla Prefettura
Ufficio di Gabinetto
di: Torino

Alla Società ANAS
Di: Torino

Alla Città Metropolitana
Di: Torino

**OGGETTO: 101° GIRO D'ITALIA – Integrazione Parere e sopralluogo.
20^ Tappa: SUSA – CERVINIA – Sabato 26 maggio 2018.**

Di seguito alla riunione tenutasi presso la Prefettura di Torino in data 11 maggio 2018, e ad integrazione e modifica del nostro precedente parere del 30 aprile 2018 relativo all'oggetto, si comunicano le seguenti integrazioni inerenti le chiusure da effettuare per evitare la formazione di code a ridosso del percorso di gara.

STRADA PROVINCIALE 24

PER EVITARE LA FORMAZIONE DI CODE A RIDOSSO DEL PERCORSO DI GARA , IL COMUNE DI CASELETTE DOVRA' PRESEGNALARE GIA' DAL PROPRIO CENTRO ABITATO LA CHIUSURA DELLA SP.24 AL KM.19+250 DIREZIONE SUSA.

STRADA SPROVINCIALE 2

PER EVITARE LA FORMAZIONE DI CODE A RIDOSSO DEL PERCORSO DI GARA E' NECESSARIO CHIUDERE AL KM.19+700 LA CORSIA DI DECELERAZIONE DELLA SP.2 DIREZIONE ROBASSOMERO - CIRIE'.

ANALOGAMENTE, SEMPRE PER EVITARE LA FORMAZIONE DI CODE A RIDOSSO DEL PERCORSO DI GARA E' NECESSARIO CHIUDERE AL KM.20+500 LA CORSIA DI DECELERAZIONE DELLA SP.2 DIREZIONE ROBASSOMERO - CIRIE'.

Prefettura Torino - UFFICIO DEL VICARIO DEL PREFETTO - Prot. Ingresso N.0071979 del 18/05/2018



All 3

STRADA PROVINCIALE 460

PER EVITARE LA FORMAZIONE DI CODE A RIDOSSO DEL PERCORSO DI GARA E' NECESSARIO CHIUDERE LA SP. 460 AL KM. 25+200 DIREZIONE CUORGNE'.


ANALOGAMENTE, SEMPRE PER EVITARE LA FORMAZIONE DI CODE A RIDOSSO DEL PERCORSO DI GARA E' NECESSARIO CHIUDERE AL KM.26+000 DIREZIONE RIVAROLO


STRADA STATALE 565

KM.8+350 CHIUSURA DELLA SS.565 - INNESTO SP.222

IL DIRIGENTE LA SEZIONE
(Primo Dir. FARINA Dott. Furio)

EG.
(ORIGINALE FIRMATO AGLI ATTI)





AE/CM1

Alla Prefettura di TORINO
P.zza Castello
10124 Torino
adriana.affieri@interno.it
vincenza.martucci@interno.it

ANAS S.p.A
SEGAC CPIE



Prot. CDG-0223544-P del 27/04/2018

Oggetto: 101° Giro Ciclistico d'Italia - 20° Tappa del 26 maggio 2018 "Susa - Cervinia"
Richiesta nulla osta per lo svolgimento della manifestazione sportiva.

In riscontro alla richiesta n. 53850/2018/Area III in data 13/04/2013, in merito alla competizione ciclistica denominata "101° Giro d'Italia - 20a tappa, sabato 26 maggio 2018 "Susa - Cervinia" questo Compartimento esprime, per quanto di competenza, il proprio

NULLA OSTA

non essendo previste in concomitanza altre manifestazioni che potrebbero interferire con la medesima.

Si specifica altresì che l'eventuale chiusura totale al traffico della statale interessata possa essere attuata solamente previa individuazione di un percorso alternativo.

L'Ente organizzatore della gara avrà l'obbligo di verificare, nell'imminenza della competizione ciclistica, l'idoneità del percorso stradale prescelto e la compatibilità di questo con lo svolgimento della competizione medesima, adottando in caso tutte le precauzioni ritenute necessarie per garantire la sicurezza degli atleti.

Si raccomanda altresì di porre particolare attenzione al passaggio degli stessi nei tratti sottesi da eventuali gallerie, per le quali occorrono, come previsto dal Codice della Strada, in presenza di traffico, dispositivi luminosi di indicazione.

Si precisa, al riguardo, che eventuali danni a persone o cose, durante lo svolgimento della competizione ciclistica, saranno a totale carico dell'Ente organizzatore.

Il Responsabile Area Compartmentale
Ing. Angelo GEMELLI



Coordinamento Territoriale Nord Ovest
Area Compartmentale Piemonte
Corso G. Matteotti, 8 - 10121 Torino T [+39] 011 573911 - F [+39] 011 5162982
Pec anas.piemonte@postacert.stradeanas.it - www.stradeanas.it

Anas S.p.A. - Gruppo Ferrovie dello Stato Italiane
Società con socio unico soggetta all'attività di direzione e coordinamento di Ferrovie dello Stato Italiane S.p.A.
e concessionaria ai sensi del D.L. 138/2002 (convertito con L. 178/2002)
Sede Legale: Via Monzambano, 10 - 00185 Roma T [+39] 06 44461 - F [+39] 06 4456224
Pec anas@postacert.stradeanas.it
Cap. Soc. Euro 2.269.892.000,00 Iscr. R.E.A. 1024951 P.IVA 02133681003 C.F. 80208450587

